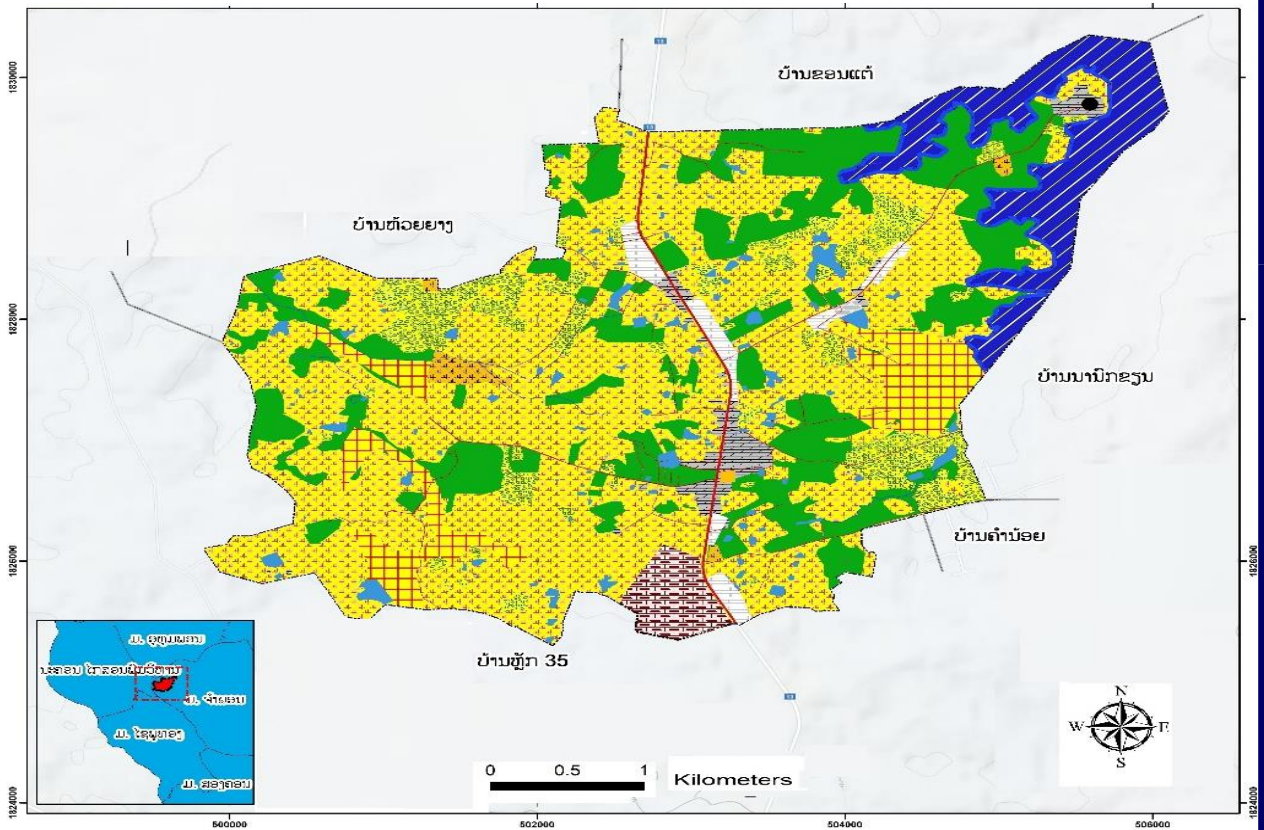




ສາທາລະນະລັດ ປະຊາທິປະໄຕ ປະຊາຊົນລາວ  
ສັນຕິພາບ ເອກະລາດ ປະຊາທິປະໄຕ ເອກະພາບ ວັດທະນະຖາວອນ

## ແຜນຈັດສັນການນໍາໃຊ້ທີ່ດິນຂັ້ນບ້ານ “ບ້ານສີວິໄລ” ເມືອງຈໍາພອນ ແຂວງສະຫວັນນະເຂດ



ກະກຽມໂດຍ:

ຫ້ອງການກະສິກໍາ ແລະ ສິ່ງແວດລ້ອມ ເມືອງຈໍາພອນ

ພະຈິກ 2025



**ສາທາລະນະລັດ ປະຊາທິປະໄຕ ປະຊາຊົນລາວ**  
**ສັນຕິພາບ ເອກະລາດ ປະຊາທິປະໄຕ ເອກະພາບ ວັດທະນະຖາວອນ**

ແຂວງສະຫວັນນະເຂດ  
 ເມືອງຈຳພອນ

ເລກທີ 725 /ຈມ.ຈພ  
 ເມືອງຈຳພອນ, ວັນທີ 21 ພະຈິກ 2025

**ຂໍ້ຕົກລົງ**  
**ວ່າດ້ວຍການຮັບຮອງ ແລະ ປະກາດໃຊ້**  
**ແຜນຈັດສັນການນຳໃຊ້ທີ່ດິນບ້ານ ສີວິໄລ, ເມືອງຈຳພອນ, ແຂວງສະຫວັນນະເຂດ**

- ອີງຕາມ ກົດໝາຍ ວ່າດ້ວຍ ປົກຄອງທ້ອງຖິ່ນ ແຫ່ງ ສປປ ລາວ ສະບັບເລກທີ 68/ສພຊ, ລົງວັນທີ 14 ທັນວາ 2015, ພາກທີ IV ໝວດທີ 4, ມາດຕາ 40 ຂໍ້ທີ 7;
- ອີງຕາມ ກົດໝາຍ ວ່າດ້ວຍ ທີ່ດິນ ສະບັບເລກທີ 70/ສພຊ, ລົງວັນທີ 21 ມິຖຸນາ 2019;
- ອີງຕາມ ແຜນຈັດສັນການນຳໃຊ້ທີ່ດິນຂອງບ້ານສີວິໄລ, ບ້ານດົງເມືອງ, ບ້ານເພຍກ່າ, ເມືອງຈຳພອນ, ແຂວງສະຫວັນນະເຂດ ສະບັບເດືອນ ພະຈິກ 2025;
- ອີງຕາມ ໜັງສືສະເໜີຂອງຫ້ອງການກະສິກຳ ແລະ ສິ່ງແວດລ້ອມເມືອງຈຳພອນ, ສະບັບເລກທີ 188/ຫກສມ.ຈພ, ວັນທີ 20 ພະຈິກ 2025.

**ເຈົ້າເມືອງຈຳພອນ ຕົກລົງ:**

- ມາດຕາ 1 ຮັບຮອງ ແລະ ປະກາດໃຊ້ ແຜນຈັດສັນການນຳໃຊ້ທີ່ດິນ ຂອງ ບ້ານສີວິໄລ, ເມືອງຈຳພອນ, ແຂວງສະຫວັນນະເຂດ ສະບັບເດືອນ ພະຈິກ 2025.
- ມາດຕາ 2 ມອບໃຫ້ຫ້ອງການທີ່ກ່ຽວຂ້ອງ ຈົ່ງຮັບຮູ້ ແລະ ຊີ້ນຳການຈັດຕັ້ງປະຕິບັດໄປຕາມແຜນທີ່ກຳນົດໄວ້ ແລະ ແຜນສະບັບນີ້ເປັນນິຕິກຳຄຸ້ມຄອງເພື່ອຮັບປະກັນສິດໃນການນຳໃຊ້ໃນອານາຄົດ.
- ມາດຕາ 3 ອີງການປົກຄອງບ້ານ, ກຸ່ມບ້ານ ແລະ ປະຊາຊົນບັນດາເຜົ່າຈົ່ງຮັບຮູ້ ແລະ ພ້ອມກັນຈັດຕັ້ງປະຕິບັດ, ການຄຸ້ມຄອງ, ປົກປັກຮັກສາ ແລະ ນຳໃຊ້ແຜນການດັ່ງກ່າວໃຫ້ຖືກຕ້ອງຕາມເປົ້າໝາຍ ແລະ ມີຄວາມຮັບປະກັນ ທາງດ້ານການປົກປັກຮັກສາສະພາບແວດລ້ອມ, ລະບົບນິເວດກະສິກຳ ແລະ ປ່າໄມ້, ທຸກການປ່ຽນແປງ ຫຼື ການຫັນປ່ຽນປະເພດການນຳໃຊ້ທີ່ດິນຈະຕ້ອງໄດ້ຜ່ານການພິຈາລະນາ ແລະ ອະນຸຍາດຈາກຂະແໜງການທີ່ກ່ຽວຂ້ອງຕາມລະບຽບກົດໝາຍກຳນົດ.
- ມາດຕາ 4 ຂໍ້ຕົກລົງສະບັບນີ້ ມີຜົນສັກສິດ ແລະ ນຳໃຊ້ໄດ້ນັບແຕ່ວັນລົງລາຍເຊັນເປັນຕົ້ນໄປ.

**ຮັກສາການ ເຈົ້າເມືອງ**

ຄຳຕາ ສິນນະສອນ  
 Khamta SINNASONE

## ຄຳນຳ

ເພື່ອຈັດຕັ້ງຜັນຂະຫຍາຍການຈັດຕັ້ງປະຕິບັດກົດໝາຍ ວ່າດ້ວຍທີ່ດິນສະບັບປັບປຸງ ເລກທີ 70/ສພຊ, ລົງວັນທີ 21 ມິຖຸນາ 2019, ມະຕິຂອງ ສະພາແຫ່ງຊາດ ເລກທີ 098/ສພຊ, ລົງວັນທີ 28 ມິຖຸນາ 2018 ວ່າດ້ວຍແຜນແມ່ບົດຈັດສັນທີ່ດິນແຫ່ງຊາດ ຮອດປີ 2030. ພ້ອມທັງເປັນການຈັດຕັ້ງປະຕິບັດຄູ່ມືແນະນຳກ່ຽວກັບການສ້າງແຜນຈັດສັນທີ່ດິນຂັ້ນບ້ານ ສະບັບປີ 2025 ແລະ ເປັນບ່ອນອີງໃນການຄຸ້ມຄອງ ແລະ ຕິດຕາມກວດກາ ວຽກງານຈັດສັນທີ່ດິນຂັ້ນບ້ານໃຫ້ມີປະສິດທິພາບ, ປະສິດທິຜົນ ແນໃສ່ຄຸ້ມຄອງ, ປົກປັກຮັກສາ, ພັດທະນາ ແລະ ນຳໃຊ້ທີ່ດິນ ລວມທັງປົກປັກຮັກສາສິ່ງແວດລ້ອມ, ພ້ອມທັງເຮັດໃຫ້ທີ່ດິນມີມູນຄ່າ ເພີ່ມຂຶ້ນ ປະກອບສ່ວນເຂົ້າໃນການພັດທະນາເສດຖະກິດ-ສັງຄົມ ຕາມທິດສີຂຽວ ແລະ ຍືນຍົງ.

ແຜນຈັດສັນການນຳໃຊ້ທີ່ດິນບ້ານສີວິໄລ ສະບັບນີ້ ຈະເປັນເອກະສານພື້ນຖານສຳຄັນ ປະກອບດ້ວຍ 8 ພາກ ແລະ ສ້າງຂຶ້ນບົນພື້ນຖານຄວາມຮຽກຮ້ອງຕ້ອງການທາງດ້ານວິຊາການໃນການສ້າງແຜນທີ່ການນຳໃຊ້ທີ່ດິນຂັ້ນບ້ານ ຂຶ້ນ ຊຶ່ງໃນນັ້ນລວມມີ ຫຼັກການ, ວິທີການທີ່ຈຳເປັນ ຊຶ່ງມີບາດກ້າວ ແລະ ຂັ້ນຕອນໃນການສຳຫຼວດ, ການຈັດແບ່ງເຂດທີ່ດິນ, ການຈັດປະເພດທີ່ດິນໃນພາກປະຕິບັດຕົວຈິງ ແລະ ໃຫ້ຖືກຕ້ອງຕາມເນື້ອໃນຂອງກົດໝາຍ, ດຳລັດ ແລະ ລະບຽບການ ຕ່າງໆ ທີ່ພົວພັນກັບວຽກງານດັ່ງກ່າວນີ້ ໄດ້ຖືກຈັດຕັ້ງປະຕິບັດຢ່າງເປັນເອກະພາບ ແລະ ມີປະສິດທິຜົນສູງ ຂຶ້ນເລື້ອຍໆ. ແຜນຈັດສັນການນຳໃຊ້ທີ່ດິນຂັ້ນບ້ານ ຈະມີການທົບທວນ ແລະ ປັບປຸງແຕ່ລະໄລຍະ ເພື່ອລາຍງານສະພາບບັນຫາຂອງການນຳໃຊ້ທີ່ດິນໃນປະຈຸບັນ ແລະ ທ່າອ່ຽງໃນອານາຄົດໃຫ້ສັງຄົມ ແລະ ພາກສ່ວນກ່ຽວຂ້ອງຮັບຮູ້ໂດຍຮວບຮວມເອົາຜົນການສຳຫຼວດ, ເກັບກຳຂໍ້ມູນການນຳໃຊ້ທີ່ດິນ ແລະ ສັງລວມເອົາບົດລາຍງານຕ່າງໆຂອງພາກສ່ວນທີ່ກ່ຽວຂ້ອງ.

ຕາງໜ້າຫ້ອງການກະສິກຳ ແລະ ສິ່ງແວດລ້ອມເມືອງຈຳພອນ ແຂວງສະຫວັນນະເຂດ ຂໍສະແດງຄວາມຂອບໃຈເປັນຢ່າງຍິ່ງມາຍັງຄະນະຮັບຜິດຊອບ ແລະ ທຸກພາກສ່ວນທີ່ກ່ຽວຂ້ອງ ທີ່ໄດ້ສຸມເຫື່ອແຮງ, ສະຕິປັນຍາ ແລະ ຄວາມເປັນເຈົ້າການປະກອບສ່ວນໃນການແບ່ງປັນຄວາມຮູ້ ແລະ ຂໍ້ມູນຂ່າວສານໃນການສ້າງແຜນຈັດສັນການນຳໃຊ້ທີ່ດິນບ້ານສີວິໄລ ສະບັບນີ້. ພິເສດຂໍສະແດງຄວາມຂອບໃຈ ມາຍັງ ກົມຊັບພະຍາກອນນໍ້າ, ພະແນກກະສິກຳ ແລະ ສິ່ງແວດລ້ອມແຂວງ ແລະ ອົງການປົກຄອງເມືອງຈຳພອນ ພາຍໃຕ້ ໂຄງການຄຸ້ມຄອງຊັບພະຍາກອນນໍ້າແບບເຊື່ອມສານ ແລະ ການປັບຕົວບົນພື້ນຖານລະບົບເວດ (IWRM-EbA Project) ທີ່ໄດ້ຮັບການສະໜັບສະໜູນຈາກ ກອງທຶນສິ່ງແວດລ້ອມໂລກ (GEF) ແລະ ອົງການສະຫະປະຊາຊາດເພື່ອການພັດທະນາ (UNDP) ທີ່ໄດ້ປະກອບສ່ວນດ້ານວິຊາການ ແລະ ທຶນຮອນເຂົ້າໃນການສ້າງແຜນຈັດສັນການນຳໃຊ້ທີ່ດິນບ້ານສີວິໄລ ສະບັບນີ້ ແລະ ຫວັງຢ່າງຍິ່ງວ່າບັນດາທ່ານຈະສືບຕໍ່ໃຫ້ການສະໜັບສະໜູນ ແລະ ປະກອບສ່ວນຢ່າງຕັ້ງໜ້າເຂົ້າໃນການຈັດຕັ້ງປະຕິບັດແຜນດັ່ງກ່າວນີ້ໃຫ້ບັນລຸຕາມເປົ້າໝາຍທີ່ວາງໄວ້ຢ່າງມີປະສິດທິພາບ ແລະ ມີປະສິດທິຜົນ.

ທີ່ ເມືອງຈຳພອນ, ວັນທີ 20 ພະຈິກ 2025

ຫົວໜ້າຫ້ອງການ



ຄອນສະຫວັນ ດວງມາລາ

## ສັງລວມຫຍໍ້

ບ້ານ ສີວິໄລ ຕັ້ງຫ່າງຈາກເທດສະບານເມືອງ ຈຳພອນ ໄປທາງທາງທິດຕາເວັນອອກສ່ຽງໃຕ້ຂອງເມືອງ, ມີ ໄລຍະທາງແຕ່ປະມານ 23 ກິໂລແມັດ, ມີລະດັບຄວາມສູງ ສະເລ່ຍ 169 ແມັດ ທຽບໃສ່ລະດັບນ້ຳທະເລ, ສະພາບ ພູມສັນຖານເປັນເຂດຫູບໂນນສະຫຼັບພື້ນທີ່ຮາບພຽງໃນການປູກສ້າງທີ່ຢູ່ອາໃສຂອງປະຊາຊົນສະພາບອາກາດຮ້ອນ ຊຸ່ມ, ມີເນື້ອທີ່ທັງໝົດ ມີ 1784.876 ເຮັກຕາ ມີເຊິ່ງມີເຂດແດນຕິດຈອດກັບບັນດາບ້ານຂອງເມືອງຈຳພອນ ແລະ ບັນດາບ້ານຂອງເມືອງໃກ້ຄຽງ ຄື: ທິດເໜືອ ຕິດກັບ ບ້ານຂອນແຕ້-ບ້ານຫ້ວຍາງ ເມືອງຈຳພອນ, ທິດໃຕ້ຕິດກັບ ບ້ານຫຼັກ35, ເມືອງຈຳພອນ, ທິດຕາເວັນອອກ ຕິດກັບ ບ້ານຫຼັກ 35, ບ້ານຄຳນ້ອຍ ແລະ ບ້ານນານິກຂຽນ, ເມືອງຈຳ ພອນ ທິດຕາເວັນຕົກ ຕິດກັບ ບ້ານຫ້ວຍາງ, ເມືອງຈຳພອນ.

ບ້ານ ສີວິໄລ ມີພົນລະເມືອງທັງໝົດ 1,683 ຄົນ, ຍິງ 860 ຄົນ, ປະກອບມີ 15 ໜ່ວຍ, ມີ 218 ຫລັງຄາ ເຮືອນ, ມີ 343 ຄອບຄົວ. ມີ 2 ຊົນເຜົ່າຄື: ຊົນເຜົ່າ ບຣູ ມີອິດຄອງປະເພນີ ມີ 86 ຄອບຄົວ, ມີ 54 ຫຼັງຄາເຮືອນ, ມີ ຍິງ 228 ຄົນ ແລະ ເຜົ່າລາວ, ມີບຸນປະເພນີ ມີ 257 ຄອບຄົວ, ມີ 164 ຫຼັງຄາເຮືອນ. ຊາວບ້ານປະກອບອາຊີບ ກະສິກຳເປັນຕົ້ນຕໍຄື: ແມ່ນຍຶດຖືເອົາການເຮັດນາ, ປູກພືດ ແລະ ສຳຮອງລົງມາແມ່ນລ້ຽງສັດ ແລະ ອື່ນໆ. ແຫຼ່ງລາຍ ຮັບຕົ້ນຕໍຂອງປະຊາຊົນພາຍໃນບ້ານແມ່ນມາຈາກ 2 ແຫຼ່ງລາຍຮັບຕົ້ນຕໍຄື: ມາຈາກການເຮັດນາ ແລະ ຄ້າຂາຍ.

ແຜນຈັດສັນການນຳໃຊ້ທີ່ດິນຂັ້ນບ້ານ ບ້ານສີວິໄລ ປະກອບມີ 6 ປະເພດການນຳໃຊ້ຫຼັກ ຊຶ່ງປະກອບມີດັ່ງນີ້: ເຂດທີ່ດິນກະສິກຳ ມີປະມານ 1090.21 ເຮັກຕາ ກວມເອົາ 61.03% (ໃນນີ້ ນາ, ນາສາມາດເຮັດຊົນລະປະທານ ແລະ ໜອງປາ), ເຂດດິນປູກສ້າງ ມີເນື້ອທີ່ 63.5061 ເຮັກຕາ ກວມເອົາ 3.56% (ໃນນີ້, ມີດິນປູກສ້າງບຸກຄົນ, ໂຮງຮຽນ, ດິນແຮ່ຂະຫຍາຍປູກສ້າງ), ທີ່ດິນວັດທະນະທຳ ມີເນື້ອທີ່ 14.02 ເຮັກຕາ ກວມເອົາ 0.79% (ໃນນີ້, ປ່າ ມະເຫສັກ, ແລະ ປ່າຊ້າ), ດິນປ້ອງກັນຊາດ-ປ້ອງກັນຄວາມສະຫງົບ ມີເນື້ອທີ່ 34.43 ເຮັກຕາ ກວມເອົາ 1.93% (ໃນນີ້ມີດິນປ້ອງກັນຊາດ), ທີ່ດິນຄົມມະນາຄົມ ມີເນື້ອທີ່ 18.09 ເຮັກຕາ. ກວມເອົາ 1.01% (ໃນນີ້, ເສັ້ນທາງເລກ ທີ 13 ໃຕ້ ແລະ ເສັ້ນທາງຮ່ອມ) ແລະ ທີ່ດິນບໍລິເວນນ້ຳ ມີເນື້ອທີ່ 203.096 ເຮັກຕາ ກວມເອົາ 11.37% (ໃນນີ້, ອ່າງເກັບນ້ຳຍອດຫ້ວຍບັກ).

ພາຍຫຼັງຖືກຮັບຮອງ ແລະ ປະກາດນຳໃຊ້ແຜນຈັດສັນການນຳໃຊ້ທີ່ດິນຂັ້ນບ້ານດັ່ງກ່າວ ຈະໄດ້ລິເລີ່ມວຽກ ການຕິດຕາມ-ກວດກາ ຄວາມຖືກຕ້ອງເໝາະສົມຕາມແຜນຈັດສັນທີ່ວາງໄວ້. ເຊິ່ງພາກສ່ວນຮັບຜິດຊອບຫຼັກແມ່ນ ຫ້ອງການກະສິກຳ ແລະ ສິ່ງແວດລ້ອມ ຮວມກັບຄະນະຮັບຜິດຊອບ ແລະ ວິຊາການຈັດສັນທີ່ດິນ ເຊິ່ງຈະໄດ້ມີ ແບບແຜນໃນການເຄື່ອນໄຫວກວດກາ ແລະ ລາດຕະເວນໃນເຂດເປົ້າໝາຍ ຫຼື ພື້ນທີ່ມີຄວາມສຳຄັນໃນວຽກງານ ອະນຸລັກ ເຊັ່ນ: ເຂດວັງສະຫງວນສັດນ້ຳ, ເຂດປ່າໄມ້ຫວງຫ້າມເດັດຂາດ ແລະ ເຂດອື່ນໆທີ່ມີການຕິດຕັ້ງຫຼັກໝາຍ ບອກຂອບເຂດຫວງຫ້າມ. ນອກຈາກນັ້ນ, ຍັງກວມລວມໄປເຖິງການກວດກາການນຳໃຊ້ເຄື່ອງມືແບບດັບສູນໃນ ການຫາ ການລ່າສັດນ້ຳ-ສັດປ່າ ແລະ ການກະທຳທີ່ເປັນການສູນເສຍຕໍ່ສະພາບແວດລ້ອມຫຼາຍເກີນໄປ ເປັນຕົ້ນ.

## ສາລະບານ

ຄຳນຳ .....	i
ສັງລວມຫຍໍ້.....	ii
I. ຈຸດປະສົງ ແລະ ລະດັບຄາດໝາຍ.....	7
1.1 ຈຸດປະສົງ .....	7
1.2 ລະດັບຄາດໝາຍ.....	7
1.3 ຂັ້ນຕອນໃນການຈັດຕັ້ງປະຕິບັດ .....	8
1.4 ວິທີການໃນການຈັດຕັ້ງປະຕິບັດ ລວມທັງການນຳໃຊ້ Program ຕ່າງໆເຂົ້າຊ່ວຍ.....	8
II. ສະພາບລວມຂອງບ້ານ.....	9
2.1 ປະຫວັດຄວາມເປັນມາຂອງບ້ານ .....	9
2.2 ທີ່ຕັ້ງພູມສັນຖານ.....	9
2.3 ດ້ານການປົກຄອງ.....	9
2.4 ດ້ານເສດຖະກິດ-ສັງຄົມ.....	10
2.5 ດ້ານວັດທະນະທຳ ແລະ ຮິດຄອງປະເພນີ .....	10
III. ສະພາບການນຳໃຊ້ທີ່ດິນປະຈຸບັນ .....	10
3.1 ການກຳນົດຈຸດທີ່ຕັ້ງຂອງບ້ານ.....	10
3.2 ເຂດຄຸ້ມຄອງຂອງບ້ານສີວິໄລ ມີເຂດຄຸ້ມຄອງຕິດກັບ 6 ບ້ານຄື:.....	11
3.3 ການນຳໃຊ້ທີ່ດິນໃນປະຈຸບັນຂອງບ້ານ .....	14
IV. ການຈັດສັນການນຳໃຊ້ທີ່ດິນ .....	16
4.1 ການກຳນົດເຂດທີ່ດິນຂອງບ້ານ ສີວິໄລ.....	16
4.1.1 ເຂດທີ່ດິນອະນຸລັກ.....	16
4.1.2 ເຂດທີ່ດິນນຳໃຊ້ນຳ.....	16
4.1.3 ຄວາມຮັບຮູ້ໂດຍລວມໃນການສຳຫຼວດຈັດສັນທີ່ດິນ .....	17
4.2 ການກຳນົດປະເພດທີ່ດິນຂອງບ້ານ .....	18
V. ທ່າແຮງໃນການພັດທະນາທີ່ດິນ.....	22
5.1 ທ່າແຮງໃນການພັດທະນາທີ່ດິນຂອງບ້ານ.....	22
5.2 ການຈັດບຸລິມະສິດໂຄງການພັດທະນາທີ່ດິນຂອງບ້ານສີວິໄລ .....	22
VI. ລະບຽບການຄຸ້ມຄອງ, ພັດທະນາ, ປົກປັກຮັກສາ ແລະ ນຳໃຊ້ທີ່ດິນ.....	22
6.1 ການຄຸ້ມຄອງ ທີ່ດິນກະສິກຳ .....	22
6.2 ການຄຸ້ມຄອງທີ່ດິນປູກສ້າງ .....	22
6.3 ການຄຸ້ມຄອງ ທີ່ດິນວັດທະນະທຳ.....	22
6.4 ການຄຸ້ມຄອງ ທີ່ດິນປ່າໄມ້.....	23

6.5	ການຄຸ້ມຄອງ ທີ່ດິນຄົມມະນາຄົມ.....	23
6.6	ການຄຸ້ມຄອງ ທີ່ດິນບໍລິເວນນ້ຳ.....	23
VII.	ການຫັນປ່ຽນປະເພດທີ່ດິນ .....	23
VIII.	ກົນໄກການຄຸ້ມຄອງ ແລະ ຈັດຕັ້ງປະຕິບັດ .....	23
8.1.	ການຈັດຕັ້ງ.....	24
8.2.	ບຸກຄະລາກອນ .....	24
8.3.	ໜ້າທີ່ ແລະ ຄວາມຮັບຜິດຊອບຂອງແຕ່ລະພາກສ່ວນ .....	24
8.4.	ຂອບເຂດສິດ.....	24
8.5.	ລະບອບແບບແຜນວິທີເຮັດວຽກ .....	25
8.6.	ການຕິດຕາມກວດກາ.....	25
	ເອກະສານອ້າງອີງ.....	26
	ເອກະສານຊ້ອນທ້າຍ .....	27
	ເອກະສານຊ້ອນທ້າຍທີ່ 1: ໜັງສືສະເໜີ .....	28
	ເອກະສານຊ້ອນທ້າຍທີ່ 2: ບົດບັນທຶກຕົກລົງເຂດຄຸ້ມຄອງລະຫວ່າງບ້ານຕໍ່ບ້ານ .....	29
	ເອກະສານຊ້ອນທ້າຍທີ່ 3: ກອງປະຊຸມປຶກສາຫາລືວຽກງານກ່ຽວກັບວາງແຜນຈັດສັນ, ກຳນົດເຂດ ແລະ ກຳນົດ ທີ່ດິນແຕ່ລະປະເພດ .....	34
	ເອກະສານຊ້ອນທ້າຍທີ່ 4: ບົດບັນທຶກຕົກລົງເຂດຄຸ້ມຄອງລະຫວ່າງບ້ານສີວິໄລຕິດກັບບ້ານຫ້ວຍຍາງ, ບ້ານ ຂອນແຕ້, ບ້ານນານີກຂຽນ, ບ້ານຄຳນ້ອຍ, ບ້ານຫຼັກ35 .....	36
	ເອກະສານຊ້ອນທ້າຍທີ່ 5: ບົດບັນທຶກກອງປະຊຸມກ່ຽວກັບການວາງແຜນຈັດສັນ, ກຳນົດເຂດ ແລະ ກຳນົດທີ່ ດິນແຕ່ລະປະເພດ .....	40
	ເອກະສານຊ້ອນທ້າຍທີ່ 6: ເອກະສານສຳພາດຂໍ້ມູນທາງດ້ານເສດຖະກິດ-ສັງຄົມຂອງບ້ານໂດຍການເຊັນ ຮັບຮອງຈາກນາຍບ້ານ.....	42
	ເອກະສານຊ້ອນທ້າຍທີ່ 7: ຂໍ້ຕົກລົງວ່າດ້ວຍການແຕ່ງຕັ້ງຄະນະຮັບຜິດຊອບຊີ້ນຳລວມ ແລະ ວິຊາການເຂົ້າ ຮ່ວມວຽກງານຈັດສັນການນຳໃຊ້ທີ່ດິນ 08 ປະເພດຂຶ້ນບ້ານ 03 ບ້ານເປົ້າໝາຍ ໂຄງການ .....	49
	ເອກະສານຊ້ອນທ້າຍທີ່ 8: ເອກະສານແຈ້ງການກ່ຽວກັບການລົງຈັດຕັ້ງປະຕິບັດວຽກງານຕົວຈິງຢູ່ພາກສະໜາມ ວຽກງານຈັດສັນການນຳໃຊ້ທີ່ດິນຂຶ້ນບ້ານ 08 ປະເພດຢູ່ບ້ານສີວິໄລ, ບ້ານດົງເມືອງ ແລະ ບ້ານເພຍກຳ ເມືອງຈຳພອນແຂວງສະຫວັນນະເຂດ.....	51

## ສາລະບານຕາຕະລາງ

ຕາຕະລາງທີ 1 ສະແດງດ້ານສາດສະໜາ.....	10
ຕາຕະລາງທີ 2 ຄ່າພິກັດບ້ານຫ້ວຍຍາງ-ບ້ານຂອນແຕ້,ເມືອງຈຳພອນ ແຂວງສະຫວັນນະເຂດ .....	11
ຕາຕະລາງທີ 3 ຄ່າພິກັດບ້ານຂອນແຕ້-ບ້ານນານິກຂຽນ ເມືອງຈຳພອນ ແຂວງສະຫວັນນະເຂດ.....	11
ຕາຕະລາງທີ 4 ຄ່າພິກັດບ້ານບ້ານນານິກຂຽນ-ບ້ານຄຳນ້ອຍ, ເມືອງຈຳພອນ ແຂວງສະຫວັນນະເຂດ .....	12
ຕາຕະລາງທີ 5 ຄ່າພິກັດບ້ານຄຳນ້ອຍ-ບ້ານຫຼັກ35 ເມືອງຈຳພອນ ແຂວງ ສະຫວັນນະເຂດ .....	12
ຕາຕະລາງທີ 7 ສັງລວມປະເພດການນຳໃຊ້ທີ່ດິນປະຈຸບັນ ບ້ານສີວິໄລ ເມືອງຈຳພອນ ແຂວງສະຫວັນນະເຂດ ...	15
ຕາຕະລາງທີ 8 ສັງລວມປະເພດການຈັດສັນນຳໃຊ້ທີ່ດິນບ້ານສີວິໄລ, ເມືອງຈຳພອນ ແຂວງສະຫວັນນະເຂດ .....	19
ຕາຕະລາງທີ 9 ສົມທຽບລະຫວ່າງເນື້ອທີ່ການນຳໃຊ້ດິນປະຈຸບັນ ແລະ ເນື້ອທີ່ການຈັດສັນທີ່ດິນ.....	21

## ສາລະບານຮູບພາບ

ຮູບທີ 1 ສະພາບພູມສັນຖານຂອງບ້ານສີວິໄລ ເມືອງຈຳພອນ ແຂວງສະຫວັນນະເຂດ .....	9
ຮູບທີ 2 ແຜນທີ່ຂອບເຂດຄຸ້ມຄອງບ້ານສີວິໄລ, ເມືອງຈຳພອນ ແຂວງສະຫວັນນະເຂດ .....	14
ຮູບທີ 3 ແຜນທີ່ການນຳໃຊ້ທີ່ດິນປະຈຸບັນ ບ້ານສີວິໄລ ເມືອງຈຳພອນ ແຂວງສະຫວັນນະເຂດ .....	16
ຮູບທີ 4 ແຜນທີ່ຈັດສັນການນຳໃຊ້ທີ່ດິນ ບ້ານສີວິໄລ ເມືອງຈຳພອນ ແຂວງສະຫວັນນະເຂດ .....	20
ຮູບທີ 5 ສະແດງເຖິງຄວາມແຕກຕ່າງທາງດ້ານເນື້ອທີ່ລະຫວ່າງການນຳໃຊ້ທີ່ດິນປະຈຸບັນ ແລະ ການຈັດສັນທີ່ດິນ	21
ຮູບທີ 6 ສະແດງເຖິງຄວາມແຕກຕ່າງການນຳໃຊ້ທີ່ດິນປະຈຸບັນ ແລະ ການຈັດສັນທີ່ດິນ .....	21

# I. ຈຸດປະສົງ ແລະ ລະດັບຄາດໝາຍ

## 1.1 ຈຸດປະສົງ

- ຈຸດປະສົງຂອງການສຳຫຼວດວາງແຜນຈັດສັນ ແລະ ການນຳໃຊ້ທີ່ດິນ ແມ່ນປັດໃຈຫຼັກທີ່ສຳຄັນໃນລະບົບການຄຸ້ມຄອງ, ປົກປັກຮັກສາ, ພັດທະນາ ແລະ ການນຳໃຊ້ທີ່ດິນ ແລະ ຊັບພະຍາກອນທຳມະຊາດ, ທັງນີ້ກໍ່ເພື່ອເຮັດໃຫ້ການວາງແຜນຈັດສັນ ແລະ ການວາງແຜນການນຳໃຊ້ທີ່ດິນໃຫ້ມີການປະສົມປະສານຢ່າງກົມກຽວໂດຍພື້ນຖານກັບສະພາບຂອງພື້ນທີ່ໃນແຕ່ລະບ່ອນ ແລະ ໃຫ້ມີຄວາມດຸ່ນດ່ຽງຂອງຊັບພະຍາກອນທຳມະຊາດ, ພ້ອມດຽວກັນກໍ່ຕ້ອງໃຫ້ສອດຄ່ອງກັບທິດທາງແຜນການພັດທະນາເສດຖະກິດ-ສັງຄົມ ຂອງແຕ່ລະເຂດ;
- ເພື່ອຄຸ້ມຄອງ, ປົກປັກຮັກສາ, ພັດທະນາທີ່ດິນ ແລະ ຊັບພະຍາກອນທຳມະຊາດອື່ນໆໃຫ້ມີຄວາມຍືນຍົງ ໂດຍຕິດພັນກັບການພັດທະນາຊີວິດການເປັນຢູ່ຂອງປະຊາຊົນ ເພື່ອກຳນົດພື້ນທີ່, ເຂດທີ່ເປັນທ່າແຮງກຽວກັບເປົ້າໝາຍໃນການນຳໃຊ້ທີ່ດິນ ແລະ ຊັບພະຍາກອນທຳມະຊາດອື່ນໆ ແນໃສ່ເຮັດໃຫ້ທີ່ດິນໄດ້ຮັບການພັດທະນາແບບຍືນຍົງ, ເຮັດໃຫ້ທີ່ດິນ ແລະ ຊັບພະຍາກອນທຳມະຊາດສາມາດນຳຜົນປະໂຫຍດສູງສຸດ;
- ເພື່ອຫຼຸດຜ່ອນການຈັບຈອງທີ່ດິນ, ການບຸກລຸກທີ່ດິນ ແລະ ປ່າໄມ້ແບບຊະຊາຍ, ການສວຍໂອກາດໂອນເອົາທີ່ດິນຂອງລັດມາເປັນທີ່ດິນສ່ວນບຸກຄົນ ແລະ ການອະນຸຍາດໃຫ້ເຊົ່າ ຫຼື ສຳປະທານທີ່ດິນຂອງລັດທີ່ມີເນື້ອທີ່ກ້ວາງຂວາງ ແລະ ຍາວນານ;
- ເພື່ອຈັດສັນ, ຈັດແບ່ງເຂດ, ຈັດແບ່ງປະເພດທີ່ດິນ ແລະ ສ້າງແຜນທີ່ນຳໃຊ້ທີ່ດິນແຕ່ລະທ້ອງຖິ່ນ, ໃນຂອບເຂດທົ່ວປະເທດ ແລ້ວນຳສະເໜີໄປຕາມແຕ່ລະຂັ້ນເພື່ອຮັບຮອງເອົາ.

## 1.2 ລະດັບຄາດໝາຍ

- ເຮັດໃຫ້ມີການຄຸ້ມຄອງ, ປົກປັກຮັກສາ, ພັດທະນາ, ການນຳໃຊ້ທີ່ດິນ ແລະ ຊັບພະຍາກອນທຳມະຊາດອື່ນໆ ໃຫ້ມີລະບຽບຫຼັກການຢ່າງເປັນເອກະພາບໃນຂອບເຂດທົ່ວປະເທດ;
- ສ້າງເປັນແຜນທີ່ກຳນົດຂອບເຂດ ແລະ ປະເພດທີ່ດິນໃນແຕ່ລະທ້ອງຖິ່ນ, ເຂດແຄ້ວນ ແລະ ແຫ່ງຊາດຕາມຫຼັກວິຊາການ ແລະ ລະບຽບກົດໝາຍຊຶ່ງມີຄວາມເປັນເອກະພາບກັບບັນດາຂະແໜງການທີ່ກ່ຽວຂ້ອງ ແລະ ອົງການປົກຄອງທ້ອງຖິ່ນໂດຍອີງຕາມຈຸດພິເສດ, ທ່າແຮງ ແລະ ເງື່ອນໄຂຕົວຈິງຂອງແຕ່ລະທ້ອງຖິ່ນ;
- ເຮັດໃຫ້ບັນດາຂະແໜງການກ່ຽວຂ້ອງ ແລະ ອົງການປົກຄອງທ້ອງຖິ່ນຮັບຮູ້ໄດ້ ແລະ ເຂົ້າໃຈບັນຫາຕ່າງໆ ເພື່ອວາງແຜນໃນການຄຸ້ມຄອງປົກປັກຮັກສາ, ພັດທະນາທີ່ດິນ ແລະ ຊັບພະຍາກອນທຳມະຊາດຢ່າງຖືກຕ້ອງ ແລະ ມີປະສິດທິຜົນຕາມເປົ້າໝາຍ ແລະ ລະບຽບກົດໝາຍທົ່ວໆອອກ;
- ຈັດຕັ້ງປະຕິບັດບັນດາລະບຽບກົດໝາຍຕ່າງໆທີ່ກ່ຽວຂ້ອງກັບການຄຸ້ມຄອງທີ່ດິນ, ຊັບພະຍາກອນທຳມະຊາດ ແລະ ສິ່ງແວດລ້ອມຢ່າງມີປະສິດທິຜົນ;
- ເສີມຂະຫຍາຍຄວາມເປັນເຈົ້າການຂອງປະຊາຊົນບັນດາເຜົ່າໃນການຄຸ້ມຄອງ, ປົກປັກຮັກສາ ແລະ ນຳໃຊ້ທີ່ດິນ ເຂົ້າໃນການພັດທະນາ ແລະ ສ້າງຄວາມເຂັ້ມແຂງໃຫ້ແກ່ເສດຖະກິດ-ສັງຄົມໃຫ້ດີຂຶ້ນເປັນກ້າວໆ.

ເພື່ອບັນລຸຕາມຈຸດປະສົງ ແລະ ທິດທາງຍຸດທະສາດທີ່ໄດ້ກ່າວມາຂ້າງເທິງນັ້ນໃນການຈັດຕັ້ງປະຕິບັດແມ່ນໃຫ້ທຸກໆພາກສ່ວນ ແລະ ຂະແໜງການທີ່ກ່ຽວຂ້ອງແຕ່ສູນກາງລົງຮອດທ້ອງຖິ່ນໃຫ້ເອົາໃຈໃສ່ສ້າງຄວາມເຂັ້ມແຂງຢ່າງຮອບດ້ານໃຫ້ອົງການຄຸ້ມຄອງທີ່ດິນເຊັ່ນວ່າ: ບັບປຸງກົງຈັກການຈັດຕັ້ງ, ປະກອບບຸກຄະລະກອນ, ສະໜອງງົບປະມານ ແລະ ພາຫະນະອຸປະກອນຮັບໃຊ້ຕ່າງໆ ເພື່ອໃຫ້ຈັດຕັ້ງປະຕິບັດວຽກງານການສຳຫຼວດຈັດສັນ, ຈັດແບ່ງເຂດ, ຈັດແບ່ງປະເພດທີ່ດິນ, ສ້າງແຜນທີ່ນຳໃຊ້ທີ່ດິນ ແລະ ວາງແຜນຄຸ້ມຄອງປົກປັກຮັກສາ, ນຳໃຊ້ທີ່ດິນ ແລະ ຊັບພະຍາກອນທຳມະຊາດຢູ່ໃນແຕ່ລະທ້ອງຖິ່ນໄດ້.

### 1.3 ຂັ້ນຕອນໃນການຈັດຕັ້ງປະຕິບັດ

- ຂັ້ນຕອນທີ 1: ກະກຽມສ້າງແຜນການ, ແຜນງານ, ແຜນຄົນ, ແຜນງົບປະມານ ແລະ ແຜນດຳເນີນງານ ໂຄງການສຳຫຼວດຈັດສັນທີ່ດິນ;
- ຂັ້ນຕອນທີ 2: ກະກຽມສ້າງຕັ້ງຄະນະຊີ້ນຳ, ຄະນະຮັບຜິດຊອບ ແລະ ຄະນະທີມງານວິຊາການຈາກພາກສ່ວນ/ຂະແໜງການທີ່ກ່ຽວຂ້ອງ ແລະ ອົງການປົກຄອງທ້ອງຖິ່ນທີ່ມີຄວາມຈຳເປັນ;
- ຂັ້ນຕອນທີ 3: ກະກຽມເອກະສານເພື່ອຂໍອະນຸມັດຈາກທ່ານເຈົ້າເມືອງ ເພື່ອຈັດຕັ້ງປະຕິບັດແຜນໂຄງການຕາມແຜນການ, ແຜນດຳເນີນງານໂຄງການທີ່ໄດ້ກຳນົດໄວ້;
- ຂັ້ນຕອນທີ 4: ກະກຽມເອກະສານຂໍ້ຕົກລົງແຕ່ງຕັ້ງຄະນະທີມງານວິຊາການ ເພື່ອຂໍອະນຸມັດໃຫ້ຂັ້ນເທິງພິຈາລະນາຂໍ້ຕົກລົງແຕ່ງຕັ້ງຄະນະຮັບຜິດຊອບ ແລະ ຄະນະທີມງານວິຊາການ;
- ຂັ້ນຕອນທີ 5: ກະກຽມບັນດາເອກະສານຕ່າງ ທີ່ກ່ຽວພັນກັບທີ່ດິນເຊັ່ນ: ກົດໝາຍ, ດຳລັດ, ມະຕິ ແລະ ລະບຽບການຕ່າງໆທີ່ນຳໄປເຜີຍແຜ່ໃຫ້ພາກສ່ວນຂະແໜງການທີ່ກ່ຽວຂ້ອງກັບທີ່ດິນ, ບຸກຄົນ, ນິຕິບຸກຄົນ, ບໍລິສັດ ຕະຫຼອດເຖິງປະຊາຊົນຢູ່ໃນແຕ່ລະທ້ອງຖິ່ນເພື່ອໃຫ້ທຸກຄົນຮັບຮູ້ ແລະ ຮັບຊາບກ່ອນ ຫຼື ໄລຍະເວລາຈັດຕັ້ງປະຕິບັດໂຄງການຢູ່ໃນແຕ່ລະບ່ອນ;
- ຂັ້ນຕອນທີ 6: ກະກຽມແບບຟອມການສຳຫຼວດເກັບກຳຂໍ້ມູນການນຳໃຊ້ທີ່ດິນ ແລະ ສະພາບເສດຖະກິດ-ສັງຄົມຢູ່ແຕ່ລະບ້ານ ແລະ ເມືອງ;
- ຂັ້ນຕອນທີ 7: ກະກຽມແຜນດຳເນີນງານລະອຽດເພື່ອລົງສຳຫຼວດເກັບກຳຂໍ້ມູນ ໃນການນຳໃຊ້ທີ່ດິນ ແລະ ສະພາບເສດຖະກິດ-ສັງຄົມ.

### 1.4 ວິທີການໃນການຈັດຕັ້ງປະຕິບັດ ລວມທັງການນຳໃຊ້ Program ຕ່າງໆເຂົ້າຊ່ວຍ

- ຈັດກອງປະຊຸມຝຶກອົບຮົມດ້ານເຕັກນິກວິຊາການ ກ່ຽວກັບ ການນຳໃຊ້ເຄື່ອງມື, ອຸປະກອນ ແລະ ໂປແກຼມຕ່າງໆ ພ້ອມດຽວກັນນັ້ນກໍປຶກສາຫາລືກ່ຽວກັບແຜນວຽກແຜນຄົນ ແລະ ຄັດເລືອກກຸ່ມບ້ານເປົ້າໝາຍ;
- ແຈ້ງການໃຫ້ອຳນາດການປົກຄອງບ້ານ-ກຸ່ມບ້ານ ໃຫ້ຮັບຊາບລ່ວງໜ້າກ່ອນເພື່ອກະກຽມບັນດາເອກະ ສານ, ຂໍ້ມູນເສດຖະກິດ-ສັງຄົມ ແລະ ຂໍ້ມູນໃນການກຳນົດເຂດຄຸ້ມຄອງຂອງບ້ານໃນໄລຍະຜ່ານມາ;
- ເປີດກອງປະຊຸມຂັ້ນບ້ານ-ກຸ່ມບ້ານ ເພື່ອແຈ້ງຈຸດປະສົງ ການຈັດຕັ້ງປະຕິບັດວຽກງານຕໍ່ບ້ານເປົ້າໝາຍ;
- ເຊີນບັນດາອຳນາດການປົກຄອງບ້ານອ້ອມຂ້າງເຂົ້າຮ່ວມ ເພື່ອປຶກສາຫາລືກ່ຽວກັບກຳນົດເຂດຄຸ້ມຄອງລະຫວ່າງບ້ານຕໍ່ບ້ານ ແລ້ວສ້າງບົດບັນທຶກຮ່ວມກັນ;
- ລົງສຳຫຼວດເຂດຄຸ້ມຄອງຂອງບ້ານ ແລະ ປະເພດທີ່ດິນຕ່າງໆ ພ້ອມທັງເກັບກຳຂໍ້ມູນເສດຖະກິດ-ສັງຄົມ, ຂໍ້ມູນການນຳໃຊ້ຕອນດິນຂອງປະຊາຊົນພາຍໃນບ້ານ;
- ວິເຄາະ ແລະ ສຶກສາພູມມິປະເທດເພື່ອເປັນບ່ອນອີງໃນການກຳນົດວາງແຜນຈັດສັນການນຳໃຊ້ທີ່ດິນແຕ່ລະປະເພດຂອງບ້ານ;
- ສັງລວມຂໍ້ມູນພາກສະໜາມ ບ້ອມເຂົ້າໃນຄອມພິວເຕີ ແລ້ວສ້າງເປັນແຜນທີ່ ໂດຍນຳໃຊ້ລະບົບ GIS;
- ຮ່າງບົດລາຍງານ ເພື່ອສະເໜີຜ່ານແຜນຈັດສັນທີ່ດິນພ້ອມທັງກຳນົດລະບຽບ ແລະ ມາດຕະການຄຸ້ມຄອງການນຳໃຊ້ທີ່ດິນ;
- ຈັດກອງປະຊຸມສະເໜີຜ່ານແຜນຈັດສັນການນຳໃຊ້ທີ່ດິນຂັ້ນບ້ານເພື່ອຄວາມເປັນເອກະພາບກັບຂະແໜງການ;
- ຜ່ານແຜນການຈັດສັນທີ່ດິນໃຫ້ອຳນາດການປົກຄອງຂັ້ນບ້ານ-ກຸ່ມບ້ານຮັບຮູ້ແລ້ວນຳສະເໜີຂັ້ນເມືອງຄື້ນຄວ້າພິຈາລະນາຮັບຮອງ ແລະ ປະກາດໃຊ້ແຜນດັ່ງກ່າວຢ່າງເປັນທາງການ.

## II. ສະພາບລວມຂອງບ້ານ

### 2.1 ປະຫວັດຄວາມເປັນມາຂອງບ້ານ

ບ້ານສີວິໄລ ອີງຕາມການບອກເລົ່າຈາກອຳນາດການປົກຄອງບ້ານໃນເມື່ອກ່ອນ ສ້າງຕັ້ງຂຶ້ນໃນປີ 1962 ຜູ້ນຳພາສ້າງຕັ້ງຂຶ້ນມີພໍ່ເຖົ້າດຳ, ພໍ່ເຖົ້າເນືອດ, ພໍ່ເຖົ້າເລາະ, ພໍ່ເຖົ້າຈານຈັນ, ພໍ່ເຖົ້ານ້າວ ສ້າງຕັ້ງທຳອິດແມ່ນຊື່ບ້ານໃໝ່ສີວິໄລ ສ່ວນໃຫຍ່ແມ່ນຍົກຍ້າຍອອກຈາກບ້ານດົງຄັນຄູ ແມ່ນຕັ້ງເຮືອນຢູ່ຕາມສາຍທາງເລກທີ 13 ໃຕ້ ມີ 3 ຄຸ້ມໂຮມເຂົ້າກັນຄື: ຄຸ້ມສີວິໄລ, ຄຸ້ມໂນນນາດີ, ຄຸ້ມໂຊກໄຊ ເອີ້ນເປັນຊື່ບ້ານສີວິໄລ ຈົນມາຮອດປະຈຸບັນ.

### 2.2 ທີ່ຕັ້ງພູມສັນຖານ

ບ້ານສີວິໄລ ຕັ້ງຢູ່ທິດຕາເວັນຕົກ ຂອງເມືອງຈຳພອນ, ແຂວງສະຫວັນນະເຂດ ຫ່າງຈາກເທດສະບານເມືອງປະມານ 23 ກິໂລແມັດ ແລະ ມີລະດັບຄວາມສູງທຽບໃສ່ລະດັບໜ້ານ້ຳທະເລ 169 ແມັດ. ສະ ພາບພູມສັນຖານເປັນເຂດຫູບໂນນສະຫຼັບພື້ນທີ່ຮາບພຽງໃນການປູກສ້າງທີ່ຢູ່ອາໃສຂອງປະຊາຊົນສະພາບອາກາດຮ້ອນຊຸ່ມ. ດັ່ງສະແດງໃນຮູບພາບລຸ່ມນີ້:



ພາບຖ່າຍໂດຍ: ທີມງານໂຄງການ IWRM-EbA

ຮູບທີ 1 ສະພາບພູມສັນຖານຂອງບ້ານສີວິໄລ ເມືອງຈຳພອນ ແຂວງສະຫວັນນະເຂດ

### 2.3 ດ້ານການປົກຄອງ

ສີວິໄລ ມີພົນລະເມືອງທັງໝົດ 1,683 ຄົນ, ຍິງ 860 ຄົນ, ປະກອບມີ 15 ໜ່ວຍ, ມີ 218 ຫລັງຄາເຮືອນ, ມີ 343 ຄອບຄົວ. ມີ 2 ຊົນເຜົ່າຄື: ຊົນເຜົ່າ ບຣູ ມີຮິດຄອງປະເພນີ ມີ 86 ຄອບຄົວ, ມີ 54 ຫຼັງຄາເຮືອນ, ມີຍິງ 228 ຄົນ ແລະ ເຜົ່າລາວ, ມີບຸນປະເພນີ ມີ 257 ຄອບຄົວ, ມີ 164 ຫຼັງຄາເຮືອນ ໄດ້ຮັບນາມມະຍົດເປັນບ້ານໜ່ວຍພັກອາໄສ, ເຂັ້ມແຂງ, ໜັກແໜ້ນ.

ວຽກງານການສຶກສາທິການປະຈຸບັນໃນບ້ານມີໂຮງຮຽນປະຖົມສົມບູນ 02 ຫຼັງ (ນັບທັງອານຸບານ) ຫ້ອງຮຽນແມ່ນພຽງພໍກັບຄວາມຕ້ອງການ. ມີຈຳນວນນັກຮຽນ 112 ຄົນ, ຍິງ 58 ຄົນ, ມີຄູສອນ 4 ຄົນ, ຍິງ 3 ຄົນ ຫລັງຈາກຮຽນຈົບຊັ້ນປະຖົມ ແມ່ນໄດ້ປະສົກສາຕໍ່ມັດທະຍົມຕົ້ນ ແລະ ມັດທະຍົມປາຍ ຢູ່ຈຸດສຸມຊະແຍະ.

ວຽກງານສາທາລະນະສຸກບ້ານແມ່ນມີສຸກສາລາ 01 ແຫ່ງຊື່ສຸກສາລາຂອນແຕ້ແຕ້ງຢູ່ດິນບ້ານສີວິໄລ ຕັ້ງຢູ່ບ້ານສີວິໄລ (ຄຸ້ມໂຊກໄຊກ), ປະຊາຊົນໄດ້ຊົມໃຊ້ນໍ້າບາດານ ແລະ ຊົມໃຊ້ວິດຖ່າຍ 100%. ນອກຈາກນັ້ນ, ອົງການຈັດຕັ້ງບ້ານໄດ້ລະດົມ ໃຫ້ແຕ່ລະຄອບຄົວປະຕິບັດຫລັກການອານາໄມ 3 ສະອາດ, ລົບລ້າງການປິ່ນປົວຕາມຄວາມເຊື່ອຖືໄຊຍະສາດ ແລະ ລະດົມໃຫ້ປະຊາຊົນຫັນມາປິ່ນປົວ ໂດຍໃຊ້ຢາຫລວງ ແລະ ແບບວິທະຍາສາດ, ເດັກນ້ອຍໄດ້ຮັບການສັກຢາ, ຍອດຢາກັນພະຍາດ 100%. ຜູ້ຍິງຖືພາໄດ້ຮັບການຝາກທ້ອງ ແລະ ປະຕິບັດຕາມຫລັກການແນະນຳຂອງແພດໝໍເປັນປົກກະຕິ ສືບຕໍ່ນຳເອົາບັນດາແຈ້ງການ, ນິຕິກຳຕ່າງໆ ລົງເຜີຍແຜ່ໃຫ້ພໍ່ແມ່ປະຊາ ຊົນໄດ້ຮັບຊາບ ໂດຍສະເພາະແມ່ນ ໂພສະນາການດ້ານສຸຂະພາບ, ການກິນ, ການຢູ່, ຕ້ານພະຍາດແຜ່ລະບາດ, ຖອກທ້ອງ, ໄຂ້ຍຸງ.

**2.4 ດ້ານເສດຖະກິດ-ສັງຄົມ**

ແຫຼ່ງລາຍຮັບຕົ້ນຕໍຂອງປະຊາຊົນພາຍໃນບ້ານແມ່ນມາຈາກ 2 ແຫຼ່ງລາຍຮັບຕົ້ນຕໍຄື: ມາຈາກການເຮັດນາ ແລະ ສຳຮອງລົງມາແມ່ນມາຈາກການຄ້າຂາຍ ແລະ ອື່ນໆ ການພັດທະນາເສດຖະກິດ-ສັງຄົມແມ່ນມີການຂະ ຫຍາຍຕົວເພີ່ມຂຶ້ນສາມາດສ້າງລາຍຮັບໃຫ້ແຕ່ລະຄອບຄົວ ເພື່ອໃຫ້ຫຼຸດພື້ນອອກຈາກຄວາມທຸກຍາກເທື່ອລະກ້າວ ຕາມແຜນພັດທະນາເສດຖະກິດ-ສັງຄົມ ຂອງເມືອງມີຄອບຄົວທີ່ຫຼຸດພື້ນອອກຈາກຄວາມທຸກຍາກ 133 ຄອບຄົວ ແລະ ຄອບຄົວທີ່ຍັງບໍ່ທັນພື້ນທຸກມີ 02 ຄອບຄົວ.

**2.5 ດ້ານວັດທະນະທຳ ແລະ ຮິດຄອງປະເພນີ**

ປະຊາຊົນບ້ານ ສີວິໄລ ແມ່ນມີຄວາມສາມັກຄີຮັກແພງເຊິ່ງກັນ ແລະ ກັນທັງພາຍໃນ ແລະ ພາຍນອກ ມີວັດທະນະທຳ ແລະ ຮິດຄອງປະເພນີອັນດີງາມ ປະຕິບັດຕາມຮິດສືບສອງຄອງສືບສີ່ທິບັນພະບຸລຸດຂອງປະຊາຊົນລາວບັນດາເຜົ່າເຄີຍຈັດຕັ້ງປະຕິບັດມາເປັນຕົ້ນແມ່ນ ບຸນປີໃໝ່ລາວ ແລະ ອື່ນໆ.

ຕາຕະລາງທີ 1 ສະແດງດ້ານສາດສະໜາ

ລ/ດ	ປະເພດຊົນເຜົ່າ	ສາດສະໜາ	ຈຳນວນຄອບຄົວ	ໜາຍເຫດ
1	ລາວ	ພຸດ	257	
2	ບຣູ	ພຸດ	86	
ລວມທັງໝົດ			343	

**III. ສະພາບການນຳໃຊ້ທີ່ດິນປະຈຸບັນ**

**3.1 ການກຳນົດຈຸດທີ່ຕັ້ງຂອງບ້ານ**

ຈຸດທີ່ຕັ້ງຊຶ່ງກຳນົດຈຸດໃຈກາງບ້ານ GPS ມີຄ່າພິກັດ: ເສັ້ນແວງທີ X = 526708 m; ເສັ້ນຂະໜານທີ Y = 1826682 m ແລະ ມີລວງຮອບທັງໝົດ = 23.51 ກິໂລແມັດ, ມີເນື້ອທີ່ທັງໝົດ = 1786.2148 ເຮັກຕາ.

### 3.2 ເຂດຄຸ້ມຄອງຂອງບ້ານສີວິໄລ

ເຂດຄຸ້ມຄອງຂອງບ້ານສີວິໄລ ມີເຂດຄຸ້ມຄອງຕິດກັບ 6 ບ້ານຄື:

- ທິດເໜືອ (N) ຕິດກັບ ບ້ານຫ້ວຍຍາງ-ບ້ານຂອນແຕ້ ເມືອງຈໍາພອນ
- ທິດໃຕ້ (S) ຕິດກັບ ບ້ານຫຼັກ35-ບ້ານຄໍານ້ອຍເມືອງຈໍາພອນ
- ທິດຕາເວັນອອກ (E) ຕິດກັບ ບ້ານນານິກຂຽນ,ບ້ານຄໍານ້ອຍ ເມືອງຈໍາພອນ
- ທິດຕາເວັນຕົກ (W) ຕິດກັບ ບ້ານຫຼັກ35-ບ້ານຫ້ວຍຍາງ ເມືອງຈໍາພອນ

ຕາຕະລາງທີ 2 ຄ່າພິກັດບ້ານຫ້ວຍຍາງ-ບ້ານຂອນແຕ້,ເມືອງຈໍາພອນ ແຂວງສະຫວັນນະເຂດ

ຄ່າພິກັດ GPS (ລະບົບ WGS 1984 UTM Zone 48)				
ລ/ດ	E	N	Distance (m)	ໝາຍເຫດ
1	505977	1830285		ກໍານົດຈຸດເລີ່ມຈາກນາທ້າວ ຫຼືງ(ປະຊາຊົນບ້ານຄໍານ້ອຍ) ໄປຫາ ນານາງ ໝິ່ນ, ນານາງ ຫຼອຍ, ນານາງ ແຫວນ, ນາທ້າວ ຖັນ, ນານາງ ນົກ ຂ້າມທາງໄປຫານາທ້າວ ລ້ວນ, ນາທ້າວ ຕະ, ນານາງ ແສງໄປຕາມທາງໄລ່ອ້ອຍກ້ຽວໄປຕາມໄລ່ອ້ອຍຮອດປ່າຊ້າໄປ ຕາມຫານານາງ ກ້ອດ, ນາທ້າວ ຕໍ່ະ, ນານາງ ໝູ, ນານາງຫຼ້າ ນ້ອຍ, ນານາງ ແດງ, ນາທ້າວ ກີ, ນານາງ ແຫຼມ, ນາທ້າວ ຈັນ, ນານາງ ສຸນ, ນານາງ ແວ່ນ, ນານາງ ໃບຕອງ, ນາທ້າວ ເລ, ນານາງ ຖັນ, ນາທ້າວ ພຽນ, ນາທ້າວ ດອນໄປຕາມທາງຮ່ອມ ຮອດນາທ້າວ ໄຕ້ນຕິດບ້ານຫຼັກ35, ບ້ານຫ້ວຍຍາງ, ບ້ານສີວິໄລ.
2	502530	1829736		ກໍານົດຈຸດເລີ່ມແຕ່ຊາຍແດນຕິດຈອດລະຫວ່າງ 03 ບ້ານຄື: ບ້ານ ສີວິໄລ, ບ້ານນານິກຂຽນ ແລະ ຂອນແຕ້ ຂຶ້ນທາງທິດເໜືອເລາະ ຕາມກາງນໍ້າໄປຫານາທ້າວ ໝານເລາະໄປຊື່ໄປໃສ່ກົກຈິກນາທ້າວ ໂລດ ຂ້າມທາງເລກທີ 13 ໃຕ້ໄປຫານາທ້າວ ຫຼືງ (ປະຊາຊົນຄໍາ ນ້ອຍ).
ລວມໄລຍະ			4.277	

ຕາຕະລາງທີ 3 ຄ່າພິກັດບ້ານຂອນແຕ້-ບ້ານນານິກຂຽນ ເມືອງຈໍາພອນ ແຂວງສະຫວັນນະເຂດ

ຄ່າພິກັດ GPS (ລະບົບ WGS 1984 UTM Zone 48)				
ລ/ດ	E	N	Distance (m)	ໝາຍເຫດ
1	502530	1829736		ເລີ່ມແຕ່ຊາຍແດນຕິດຈອດລະຫວ່າງ 03 ບ້ານຄື: ບ້ານສີວິໄລ, ບ້ານນານິກຂຽນ ແລະ ຂອນແຕ້ ຂຶ້ນທາງທິດເໜືອເລາະຕາມ ກາງນໍ້າໄປຫານາທ້າວ ໝານເລາະໄປຊື່ໄປໃສ່ກົກຈິກນາທ້າວ

				ໂລດ ຂ້າມທາງເລກທີ 13 ໃຕ້ໄປຫນາທ້າວ ຫຼົງ(ປະຊາຊົນຄຳນ້ອຍ).
2	504911	1826505		ເລີ້ມແຕ່ທາງແດງລະຫວ່າງແດນນາທ້າວ ຕາ ກັບ ນາທ້າວ ຂຶ້ນຂຶ້ນໃສ່ຮ່ອງຫ້ວຍຕາດເລາະໄປຕາມສາຍຮ່ອງຫ້ວຍຕາດຕົກໃສ່ອ່າງຍອດຫ້ວຍບັກຊີໄປໃສ່ກາງຍອດຫ້ວຍບັກເປັນຈຸດຊາຍແດນຕິດຈອດລະຫວ່າງ 03 ບ້ານຄື: ບ້ານສີວິໄລ, ບ້ານນານິກຂຽນ ແລະ ຂອນແຕ້.
ລວມໄລຍະ			4.285	

ຕາຕະລາງທີ 4 ຄ່າພິກັດບ້ານບ້ານນານິກຂຽນ-ບ້ານຄຳນ້ອຍ, ເມືອງຈຳພອນ ແຂວງສະຫວັນນະເຂດ

ຄ່າພິກັດ GPS (ລະບົບ WGS 1984 UTM Zone 48)				
ລ/ດ	E	N	Distance (m)	ໝາຍເຫດ
1	504911	1826505		ເລີ້ມແຕ່ທາງແດງລະຫວ່າງແດນນາທ້າວ ຕາ ກັບ ນາທ້າວ ຂຶ້ນຂຶ້ນໃສ່ຮ່ອງຫ້ວຍຕາດເລາະໄປຕາມສາຍຮ່ອງຫ້ວຍຕາດຕົກໃສ່ອ່າງຍອດຫ້ວຍບັກຊີໄປໃສ່ກາງຍອດຫ້ວຍບັກເປັນຈຸດຊາຍແດນຕິດຈອດລະຫວ່າງ 03 ບ້ານຄື: ບ້ານສີວິໄລ, ບ້ານນານິກຂຽນ ແລະ ຂອນແຕ້.
2	505977	1830285		ກຳນົດຈຸດເລີ້ມແຕ່ນາທ້າວ ຂຶ້ນໄປຕາມທາງໄປທາງຕາເວັນຕົກຫນາທ້າວ ເກື້ອ
ລວມໄລຍະ			438	

ຕາຕະລາງທີ 5 ຄ່າພິກັດບ້ານຄຳນ້ອຍ-ບ້ານຫຼັກ35 ເມືອງຈຳພອນ ແຂວງ ສະຫວັນນະເຂດ

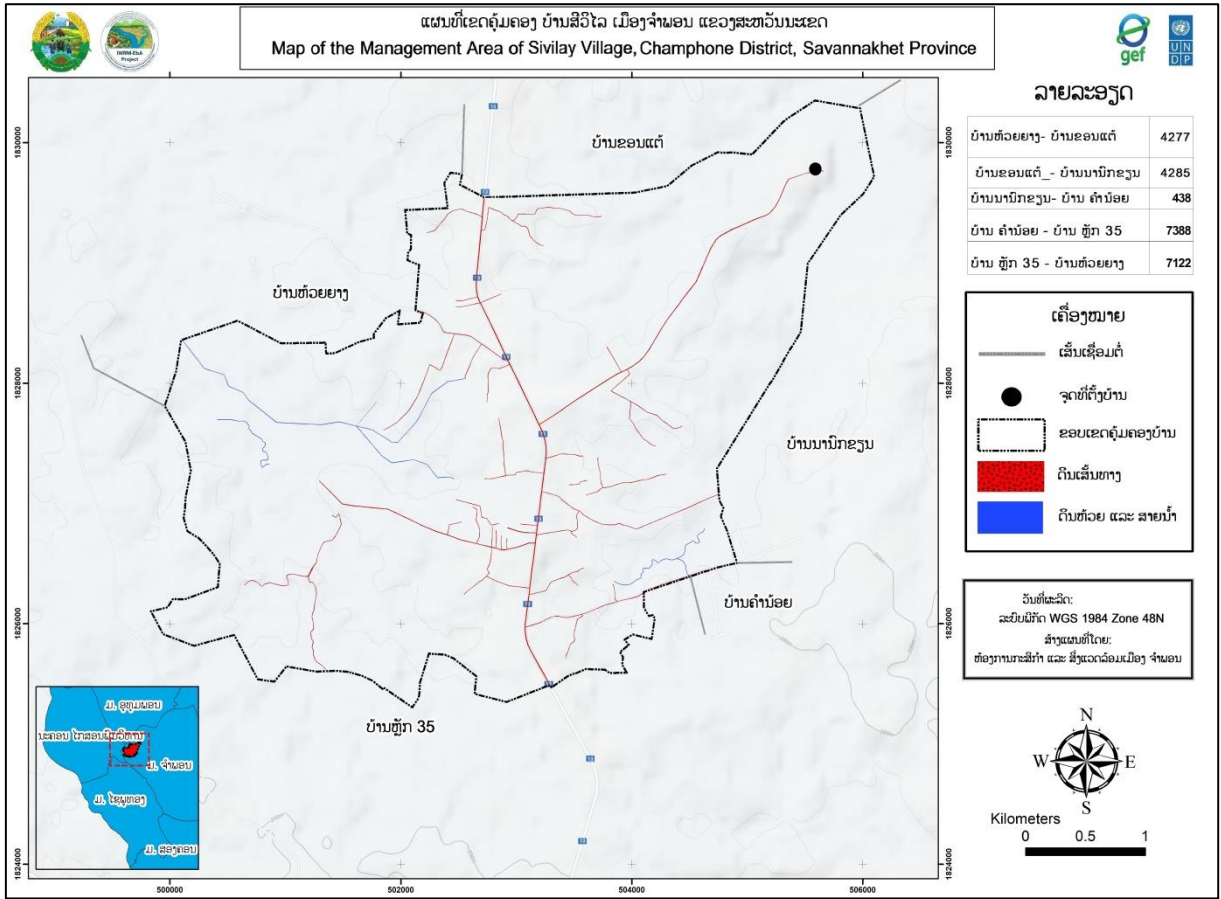
ຄ່າພິກັດ GPS (ລະບົບ WGS 1984 UTM Zone 48)				
ລ/ດ	E	N	Distance (m)	ໝາຍເຫດ
1	505977	1830285		ກຳນົດຈຸດເລີ້ມແຕ່ນາທ້າວ ຂຶ້ນໄປຕາມທາງໄປທາງຕາເວັນຕົກຫນາທ້າວ ເກື້ອ
2	504790	1826473		ເລີ້ມຈາກນາທ້າວ ເກື້ອໄປຕາມທາງຫນາທ້າວ ຕາ ຫນາທ້າວ ກ່າຍ ແລ້ວລົງໄປໃສ່ຮ່ອງຫ້ວຍຕາດ ໄປຕາມຮ່ອງຫ້ວຍຕາດໃສ່ນານາງ ແກ້ວ ອອກໄປໃສ່ທາງຮ່ອມຕໍ່ໃນດິນທ້າວ ແດງ, ນາງພອງ ຕິດທາງເລກທີ 13 ໃຕ້ ຂຶ້ນໄປໃສ່ແຈແດນດິນປ້ອງກັນຊາດ-ປ້ອງກັນຄວາມສະຫງົບ ແລ້ວໄປຕາມທາງຮ່ອມໄປຫນານາງ ນ້ອຍ, ນານາງ ລຳພອນ, ນາທ້າວ ພູຊົງ, ນານາງ ກ່ອຍ,

			ນາທ້າວ ພູຊິງ, ນາງ ນາງ ພ່ວນ , ນາທ້າວ ແສງເດືອນ, ນານາງ ເພັດ, ນາທ້າວ ອອມ, ນາທ້າວ ແສງດາວ, ນາທ້າວ ພິງ, ນາທ້າວ ແອັດໄປຕາມເຂດແດນນາທ້າວໂທນ, ນາງ ແກ້ວຕໍ່ໃສນານາງນາ, ນາງ ຫຼ້າ, ທ້າວ ໜິງ, ນາທ້າວ ຮັກ, ນາທ້າວ ໂຕ້ນຮອດສາມແຍກ ຕິດສາມບ້ານຄື: ບ້ານຫຼັກ35, ບ້ານຫ້ວຍຍາງ ແລະ ບ້ານສີວິໄລ
ລວມໄລຍະ			7.388

ຕາຕະລາງທີ 6 ຄ່າພິກັດບ້ານຫຼັກ35-ບ້ານຫ້ວຍຍາງ ເມືອງຈຳພອນ ແຂວງ ສະຫວັນນະເຂດ

ຄ່າພິກັດ GPS (ລະບົບ WGS 1984 UTM Zone 48)				
ລ/ດ	E	N	Distance (m)	ໝາຍເຫດ
1	504790	1826473		ເລີ່ມຈາກນາທ້າວ ເກືອໄປຕາມທາງຫານາທ້າວ ຕາ ຫານາທ້າວ ກ່າຍ ແລ້ວລົງໄປໃສ່ຮ່ອງຫ້ວຍຕາດ ໄປຕາມຮ່ອງຫ້ວຍຕາດໃສ່ ນານາງ ແກ້ວ ອອກໄປໃສ່ທາງຮ່ອມຕໍ່ໃນດິນທ້າວ ແດງ, ນາງ ພອງ ຕິດທາງເລກທີ 13 ໃຕ້ ຂຶ້ນໄປໃສ່ແຈແດນດິນປ້ອງ ກັນຊາດ-ປ້ອງກັນຄວາມສະຫງົບ ແລ້ວໄປຕາມທາງຮ່ອມໄປຫາ ນານາງ ນ້ອຍ, ນານາງ ລຳພອນ, ນາທ້າວ ພູຊິງ, ນານາງ ກ່ອຍ, ນາທ້າວ ພູຊິງ, ນາງ ນາງ ພ່ວນ , ນາທ້າວ ແສງເດືອນ, ນານາງ ເພັດ, ນາທ້າວ ອອມ, ນາທ້າວ ແສງດາວ, ນາທ້າວ ພິງ, ນາທ້າວ ແອັດໄປຕາມເຂດແດນນາທ້າວ ໂທນ, ນາງ ແກ້ວຕໍ່ໃສນານາງ ນາ ,ນາງ ຫຼ້າ, ທ້າວ ໜິງ, ນາທ້າວ ຮັກ, ນາທ້າວ ໂຕ້ນຮອດ ສາມແຍກຕິດສາມບ້ານຄື: ບ້ານຫຼັກ35, ບ້ານຫ້ວຍຍາງ ແລະ ບ້ານສີວິໄລ
2	505977	1830285		ກຳນົດຈຸດເລີ່ມຈາກນາທ້າວ ຫຼິງ(ປະຊາຊົນບ້ານຄຳນ້ອຍ) ໄປຫາ ນານາງ ໜິ້ນ, ນານາງ ຫຼອຍ, ນານາງ ແຫວນ, ນາທ້າວ ຖິ້ນ, ນານາງ ນິກ ຂ້າມທາງໄປຫານາທ້າວ ລ້ວນ, ນາທ້າວ ຕະ, ນານາງ ແສງໄປຕາມທາງໄລ່ອ້ອຍກ້ຽວໄປຕາມໄລ່ອ້ອຍຮອດປາຊ້າໄປ ຕາມຫານານາງ ກ້ອດ, ນາທ້າວ ຕະ, ນານາງ ໝູ, ນານາງຫຼ້າ ນ້ອຍ, ນານາງ ແດງ, ນາທ້າວ ກິ, ນານາງ ແຫຼມ, ນາທ້າວ ຈັນ, ນານາງ ສຸນ, ນານາງ ແວ່ນ, ນານາງ ໃບຕອງ, ນາທ້າວ ເລ, ນານາງ ຖິ້ນ, ນາງທ້າວ ພຽນ, ນາທ້າວ ດອນໄປຕາມທາງຮ່ອມ ຮອດນາທ້າວ ໂຕ້ນຕິດບ້ານຫຼັກ35, ບ້ານຫ້ວຍຍາງ, ບ້ານສີວິໄລ.
ລວມໄລຍະ			7.122	

ແຫຼ່ງຂໍ້ມູນ: ຫ້ອງການກະສິກຳ ແລະ ສິ່ງແວດລ້ອມ ເມືອງຈຳພອນ ປີ 2025



ແຫຼ່ງຂໍ້ມູນ: ຫ້ອງການກະສິກຳ ແລະ ສິ່ງແວດລ້ອມ ເມືອງຈຳພອນ ປີ 2025

ຮູບທີ 2 ແຜນທີ່ຂອບເຂດຄຸ້ມຄອງບ້ານສິວິໄລ, ເມືອງຈຳພອນ ແຂວງສະຫວັນນະເຂດ














### 3.3 ການນຳໃຊ້ທີ່ດິນໃນປະຈຸບັນຂອງບ້ານ

ການນຳໃຊ້ທີ່ດິນໃນໄລຍະຜ່ານມາຂອງບ້ານ ຕາມຕົວຈິງແລ້ວເຫັນໄດ້ວ່າປະຊາຊົນພາຍໃນບ້ານສ່ວນໃຫຍ່ ແມ່ນຖືອາຊີບເຮັດນາເປັນສ່ວນໃຫຍ່ ແລະ ຖືເອົາການເຮັດກະສິກຳປູກຝັງລ້ຽງສັດເປັນສຳຮອງ ໃນໄລຍະຜ່ານມາ ການນຳໃຊ້ທີ່ດິນຂອງປະຊາຊົນພາຍໃນບ້ານມີຂໍ້ສະດວກ ແລະ ຂໍ້ຫຍຸ້ງຍາກຄື:

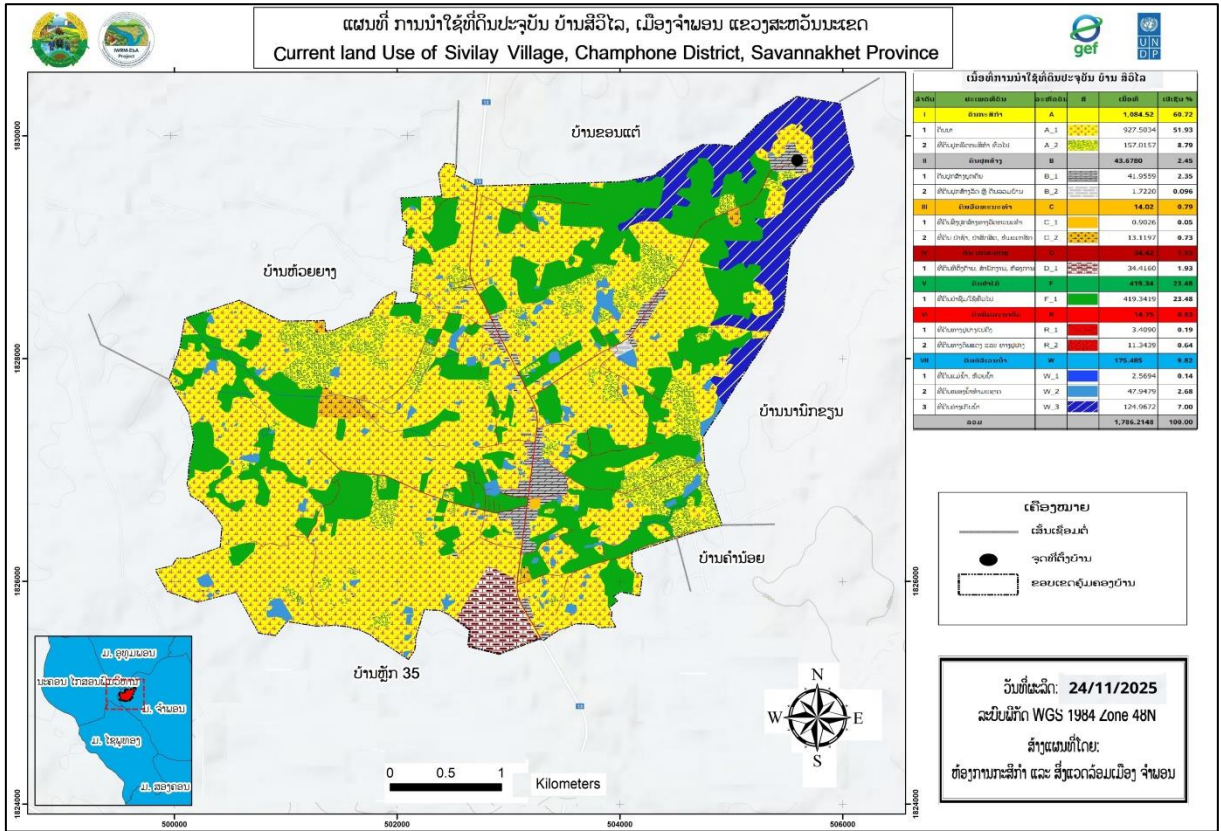
- ❖ **ຂໍ້ສະດວກ:** ເນື່ອງຈາກພື້ນທີ່ດັ່ງກ່າວສ່ວນໃຫຍ່ເປັນຮາບພຽງ ແລະ ມີພື້ນທີ່ເປັນລຸບໂນນຈຳນວນໜຶ່ງ ເຊິ່ງມີຄວາມເໝາະສົມສຳລັບການເຮັດກະສິກຳ ໂດຍສະເພາະການເຮັດນາ ແລະ ລ້ຽງສັດໃຫຍ່ເປັນຕົ້ນແມ່ນ ລ້ຽງງົວ, ລ້ຽງຄວາຍ ແລະ ສັດອື່ນໆ.
- ❖ **ຂໍ້ຫຍຸ້ງຍາກ:** ເນື້ອທີ່ດິນທີ່ຈະນຳໃຊ້ເຂົ້າໃນການຜະລິດກະສິກຳເຊັ່ນ: ເນື້ອທີ່ ດິນນາ ແລະ ດິນປູກພືດກະສິກຳ ທົ່ວໄປເພື່ອຮັບປະກັບທາງດ້ານສະບຽງອາຫານໃຫ້ແກ່ປະຊາຊົນພາຍໃນບ້ານກໍ່ຄືພາຍໃນເມືອງ ແມ່ນມີຂໍ້ຈຳກັດ ດັ່ງນັ້ນຈິ່ງເຮັດໃຫ້ມີຄວາມຫຍຸ້ງຍາກໃນການຜະລິດ ບໍ່ມີສາຍນ້ຳພຽງພໍ, ບໍ່ມີລະບົບຊົນລະປະທານ ເປັນສາເຫດ ໃຫ້ການປູກຝັງລ້ຽງສັດຂ້ອນຂ້າງຫຍຸ້ງຍາກ.

ຕາມການວິເຄາະຂໍ້ມູນຂອງບ້ານຕົວຈິງແລ້ວ ເຫັນໄດ້ວ່າປະຊາຊົນພາຍໃນບ້ານສ່ວນໃຫຍ່ແມ່ນຍຶດຖືເອົາ ການເຮັດກະສິກຳເປັນຕົ້ນ ດັ່ງນັ້ນເປົ້າໝາຍການນຳໃຊ້ທີ່ດິນສ່ວນໃຫຍ່ແມ່ນເນື້ອທີ່ດິນກະສິກຳກວມເຖິງ 1,084.52 ເຮັກຕາ ກວມເອົາ 60,72% ຂອງເນື້ອທີ່ທັງໝົດ ສ່ວນທີ່ເຫລືອ ແມ່ນເນື້ອທີ່ດິນປະເພດອື່ນໆ.

ຕາຕະລາງທີ 6 ສັງລວມປະເພດການນໍາໃຊ້ທີ່ດິນປະຈຸບັນ ບ້ານສີວິໄລ ເມືອງຈໍາພອນ ແຂວງສະຫວັນນະເຂດ

ລໍາດັບ	ປະເພດທີ່ດິນ	ລະຫັດດິນ	ສີ	ເນື້ອທີ່ (ຮຕ)	ເປີເຊັນ %
<b>I</b>	<b>ດິນກະສິກໍາ</b>	<b>A</b>		<b>1,084.52</b>	<b>60.72</b>
1	ດິນນາ	A_1		927.5034	51.93
2	ທີ່ດິນປູກພືດກະສິກໍາ ທົ່ວໄປ	A_2		157.0157	8.79
<b>II</b>	<b>ດິນປູກສ້າງ</b>	<b>B</b>		<b>43.6780</b>	<b>2.45</b>
1	ດິນປູກສ້າງບຸກຄົນ	B_1		41.9559	2.35
2	ທີ່ດິນປູກສ້າງລັດ ຫຼື ດິນລວມບ້ານ	B_2		1.7220	0.096
<b>III</b>	<b>ດິນວັດທະນະທໍາ</b>	<b>C</b>		<b>14.02</b>	<b>0.79</b>
1	ທີ່ດິນສິ່ງປູກສ້າງທາງ, ວັດທະນະທໍາ	C_1		0.9026	0.05
2	ທີ່ດິນ ປ່າຊ້າ, ປ່າສັກສິດ, ຫໍມະເຫສັກ	C_2		13.1197	0.73
<b>IV</b>	<b>ດິນ ປກສ-ປກຊ</b>	<b>C</b>		<b>34.42</b>	<b>1.93</b>
1	ທີ່ດິນທີ່ຕັ້ງຄ້າຍ, ສໍານັກງານ, ຫ້ອງການ (ຕໍາຫຼວດ)	D_1		34.4160	1.93
<b>V</b>	<b>ດິນປ່າໄມ້</b>	<b>F</b>		<b>419.34</b>	<b>23.48</b>
1	ທີ່ດິນປ່າຊົມໃຊ້ທົ່ວໄປ	F_1		419.3419	23.48
<b>VI</b>	<b>ທີ່ດິນຄົມມະນາຄົມ</b>	<b>R</b>		<b>14.75</b>	<b>0.83</b>
1	ທີ່ດິນທາງປູຢາງ/ເປຕົງ	R_1		3.4090	0.19
2	ທີ່ດິນທາງດິນແດງ ແລະ ທາງປູຢາງ	R_2		11.3439	0.64
<b>VII</b>	<b>ດິນບໍລິເວນນໍ້າ</b>	<b>W</b>		<b>175.485</b>	<b>9.82</b>
1	ທີ່ດິນແມ່ນໍ້າ, ຫ້ວຍນໍ້າ	W_1		2.5694	0.14
2	ທີ່ດິນໜອງນໍ້າທໍາມະຊາດ	W_2		47.9479	2.68
3	ທີ່ດິນອ່າງເກັບນໍ້າ	W_3		124.9672	7.00
<b>ລວມທັງໝົດ</b>				<b>1,786.2148</b>	<b>100.00</b>

ແຫຼ່ງຂໍ້ມູນ: ຫ້ອງການກະສິກໍາ ແລະ ສິ່ງແວດລ້ອມເມືອງຈໍາພອນ, ປີ 2025



ແຫຼ່ງຂໍ້ມູນ: ຫ້ອງການກະສິກໍາ ແລະ ສິ່ງແວດລ້ອມ ເມືອງຈໍາພອນ, ປີ 2025

ຮູບທີ 3 ແຜນທີ່ການນໍາໃຊ້ທີ່ດິນປະຈຸບັນ ບ້ານສີວິໄລ ເມືອງຈໍາພອນ ແຂວງສະຫວັນນະເຂດ

**IV. ການຈັດສັນການນໍາໃຊ້ທີ່ດິນ**

**4.1 ການກຳນົດເຂດທີ່ດິນຂອງບ້ານ ສີວິໄລ**

ເພື່ອເຮັດໃຫ້ການຄຸ້ມຄອງ ແລະ ນໍາໃຊ້ທີ່ດິນໃຫ້ຖືກກັບລະບຽບການ ແລະ ເຫມາະສົມກັບສະພາບຕົວຈິງ ຂອງແຜນພັດທະນາຂອງບ້ານໃຫ້ກາຍເປັນເຂດພັດທະນາເສດຖະກິດ-ສັງຄົມ ໃນອະນາຄົດ ທາງທີມງານຈັດສັນ ແລະ ສ້າງແຜນທີ່ຕາດິນ ໄດ້ປະສານສົມທົບກັບອົງການປົກຄອງບ້ານຂະແໜງການທີ່ກ່ຽວຂ້ອງ ໄດ້ກຳນົດມີ 3 ເຂດ ດັ່ງນີ້:

**4.1.1 ເຂດທີ່ດິນອະນຸລັກ**

- ກ. ທີ່ດິນວັດທະນະທຳ ແມ່ນປະກອບມີ: ທີ່ດິນປ່າຊ້າ, ປ່າສັກສິດ ແລະ ດິນປ່າມະເຫສັກ;
- ຂ. ທີ່ດິນປ່າໄມ້ ປະກອບມີ: ປ່າຊົມໃຊ້ທົ່ວໄປຂອງບ້ານ.
- ຄ. ດິນບໍລິເວນນໍ້າຂອງບ້ານ ປະກອບມີ: ທີ່ດິນແມ່ນໍ້າ, ຫ້ວຍນໍ້າ, ທີ່ດິນໜອງນໍ້າທຳມະຊາດ, ທີ່ດິນອ່າງເກັບນໍ້າ.

**4.1.2 ເຂດທີ່ດິນນໍາໃຊ້ນໍາ**

- ❖ ທີ່ດິນກະສິກໍາ: ເຂດທີ່ດິນກະສິກໍາຂອງ ບ້ານສີວິໄລ ປະກອບມີ: ດິນນາ, ດິນປູກພືດກະສິກໍາ ທົ່ວໄປແມ່ນ ຢູ່ທາງທິດເໜືອ, ທິດໃຕ້, ທິດຕາເວັນອອກ, ຕິດຕາເວັນຕົກຂອງບ້ານ, ທີ່ດິນສາມາດສົ່ງເສີມການລ້ຽງສັດ ແລະ ໜອງປາລວມບ້ານໃນອານາຄົດແມ່ນກຳນົດເອົາຢູ່ທາງທິດຕາເວັນຕົກ ແລະ ທິດຕາເວັນອອກຂອງ ບ້ານ.
- ❖ ທີ່ດິນນໍາໃຊ້ປູກສ້າງທີ່ຢູ່ອາໄສປະຈຸບັນຂອງບ້ານ: ແມ່ນຕັ້ງຢູ່ແຄມທາງເລກທີ 13 ໃຕ້.
- ❖ ດິນປູກສ້າງຂອງລັດປະກອບມີ: ດິນໂຮງຮຽນ ປະຖົມສົມບູນ ບ້ານສີວິໄລ ແລະ ໂຮງຮຽນ ປະຖົມມູນ (ຄູ່ມໂນນນາຕີ)

❖ **ເຂດທີ່ດິນເພື່ອພັດທະນາ**

ໝາຍເຖິງເຂດພື້ນທີ່ທີ່ຈະຂະຫຍາຍລະບົບພື້ນຖານໂຄງລ່າງຂອງບ້ານ, ເຂດທີ່ຂະຫຍາຍພື້ນທີ່ປູກສ້າງ ຂອງບ້ານເພື່ອຮອງຮັບການເພີ່ມຂຶ້ນຂອງປະຊາກອນໃນອະນາຄົດ, ການຂະຫຍາຍພື້ນທີ່ດິນດັ່ງກ່າວ ແມ່ນໄດ້ກຳນົດເອົາລຽບຕາມແຄມສອງຝາກທາງເລກທີ 13 ໃຕ້.

**4.1.3 ຄວາມຮັບຮູ້ໂດຍລວມໃນການສຳຫຼວດຈັດສັນທີ່ດິນ**

ການສຳຫຼວດຈັດສັນແມ່ນຈຸດເລີ່ມຕົ້ນທີ່ຈະຕ້ອງໄດ້ເອົາໃຈໃສ່ເປັນບຸລິມະສິດທຳອິດຂອງວຽກງານຄຸ້ມຄອງ ແລະ ນຳໃຊ້ທີ່ດິນໃນແຕ່ລະປະເພດ ແລະ ແຕ່ລະທ້ອງຖິ່ນຕິດພັນກັບການປົກປັກຮັກສາ ແລະ ຄຸ້ມຄອງປ່າໄມ້ ເພື່ອຮັກສາແຫຼ່ງນ້ຳ, ຊີວະນາໆພັນ ແລະ ຄວາມອຸດົມສົມບູນຂອງດິນໃນແຕ່ລະເຂດໂດຍອີງໃສ່ຈຸດພິເສດ, ທີ່ຕັ້ງ ແລະ ພູມສັນຖານຂອງປະເທດເຮົາເຊິ່ງປະກອບມີເຂດທັງພຽງ, ປ່າໂຄກ, ຂົງເຂດເຫຼົ່ານີ້, ລ້ວນແລ້ວແຕ່ແມ່ນເຂດທີ່ມີປະຊາຊົນບັນດາເຜົ່າໄດ້ຕັ້ງຖິ່ນຖານພູມລຳເນົາຢູ່ຢ່າງກະແຈກກະຈາຍ, ຊຶ່ງເຂົາເຈົ້າໄດ້ດຳລົງຊີວິດ, ທຳມາຫາກິນທີ່ຕິດພັນກັບປ່າໄມ້, ເຄື່ອງປ່າຂອງດົງ ແລະ ອາຫານຈາກທຳມະຊາດຕາມຫ້ວຍ, ໜອງ, ບຶງ ແລະ ແມ່ນ້ຳລຳເຊດ່າງໆ, ທີ່ເພິ່ງພາອາໄສຄວາມອຸດົມສົມບູນຂອງທຳມະຊາດເປັນຕົ້ນຕໍ, ແຕ່ຖ້າຫາກມີການປ່ຽນແປງ ປະຊາຊົນກໍຈະມີຄວາມຫຍຸ້ງຍາກຂຶ້ນ ແລະ ອີກດ້ານໜຶ່ງການເພີ່ມຂຶ້ນຂອງພົນລະເມືອງກໍເປັນສາຍເຫດໜຶ່ງທີ່ພາໃຫ້ມີຄວາມການຕ້ອງນຳໃຊ້ທີ່ດິນ ແລະ ຊັບພະຍາກອນທຳມະຊາດເພີ່ມຂຶ້ນ, ມີການຈັບຈອງທີ່ດິນແບບຊະຊາຍອັນກໍ່ໃຫ້ເກີດມີຂໍ້ຂັດແຍ່ງກ່ຽວກັບທີ່ດິນ ແລະ ຖ້າຫາກບໍ່ມີການສຳຫຼວດຈັດສັນ, ຈັດແບ່ງເຂດ, ຈັດແບ່ງປະເພດທີ່ດິນແລະວາງແຜນຄຸ້ມຄອງ, ປົກປັກຮັກສາ, ພັດທະນາແລະນຳໃຊ້ທີ່ດິນ, ຊັບພະຍາກອນທຳມະຊາດແລະແຫຼ່ງນ້ຳໃຫ້ເຂົ້າສູ່ລະບຽບຫຼັກການແລະກົດໝາຍທີ່ກຳນົດໄວ້.

ການສຳຫຼວດຈັດສັນທີ່ດິນແຕ່ລະເຂດແລະແຕ່ລະປະເພດ ຕ້ອງປະຕິບັດຕາມກົດໝາຍວ່າດ້ວຍທີ່ດິນ, ກົດໝາຍວ່າດ້ວຍກະສິກຳ, ກົດໝາຍວ່າດ້ວຍປ່າໄມ້, ກົດໝາຍວ່າດ້ວຍນ້ຳ ແລະ ຊັບພະຍາກອນນ້ຳ, ກົດໝາຍວ່າດ້ວຍໄຟຟ້າ, ກົດໝາຍວ່າດ້ວຍບໍ່ແຮ່, ກົດໝາຍວ່າດ້ວຍການປົກປັກຮັກສາສິ່ງແວດລ້ອມ, ກົດໝາຍວ່າດ້ວຍຜັງເມືອງ, ກົດໝາຍວ່າດ້ວຍທາງຫຼວງ, ກົດໝາຍວ່າດ້ວຍອຸດສະຫະກຳປຸງແຕ່ງ, ບັນດາກົດໝາຍ ແລະ ນິຕິກຳອື່ນໆທີ່ກ່ຽວຂ້ອງ ແລະ ນອກຈາກນີ້ຕ້ອງອີງໃສ່ຈຸດທີ່ຕັ້ງຂອງພື້ນທີ່ຕົວຈິງ ຕາມພູມສັນຖານ ແລະ ຄວາມຄ້ອຍຊັນທີ່ໄດ້ກຳນົດໄວ້ໃນມາດຕະການນຳໃຊ້ທີ່ດິນຄື:

- **ຄວາມຄ້ອຍຊັນແຕ່ 0-5%** ແມ່ນກຳນົດເປັນທີ່ດິນນາສຳລັບປູກເຂົ້າ ແລະ ກະສິກຳອື່ນໆ, ຖ້າຈະປູກພືດລື່ມລູກຄວນປູກພືດຄຸມດິນ ແລະ ຖ້າຈະປູກໄມ້ຍືນຕົ້ນກໍຕ້ອງມີລະບົບລະບາຍນ້ຳຢ່າງເໝາະສົມ.
- **ຄວາມຄ້ອຍຊັນແຕ່ 5-15%** ແມ່ນກຳນົດເປັນພື້ນທີ່ກະສິກຳຫຼືປ່າໄມ້ທຸກປະເພດ(ນອກຈາກການເຮັດຊົນລະປະທານ) ແຕ່ຖ້າຈະປູກພືດລື່ມລູກຕ້ອງເຮັດຄັນຄູດິນຕາມແນວລະດັບຂວາງເພື່ອປ້ອງກັນການເຊາະເຈື່ອນ.
- **ຄວາມຄ້ອຍຊັນແຕ່ 15-25%** ແມ່ນກຳນົດເປັນພື້ນທີ່ປູກໄມ້ທຸກປະເພດແຕ່ວ່າຊັນໂພດສຳລັບທົ່ງຫ້ຍາລ້ຽງສັດ, ຖ້າຈະປູກພືດລື່ມລູກຕ້ອງເຮັດເປັນນາຂຶ້ນໄດເພື່ອເປັນການປົກປັກຮັກສາໜ້າດິນເສຍກ່ອນ.
- **ຄວາມຄ້ອຍຊັນແຕ່ 25-5%** ແມ່ນກຳນົດເປັນພື້ນທີ່ປູກຕົ້ນໄມ້ທຸກຊະນິດຫຼືຖ້າຈະປູກພືດປະສົມປະສານກັບການປູກປ່າຫຼືຈະປູກໄມ້ຊຸມຊົນກໍໄດ້, ຖ້າຈະປູກຫ້ຍາລ້ຽງສັດກໍຕ້ອງກ່ຽວເອົາຫຍ້າໄປໃຫ້ສັດກິນຢູ່ໃນຄອກ ແລະ ຖ້າຈະປູກໄມ້ສວນຕ້ອງມີພືດຄຸມດິນລະຫວ່າງກົກໄມ້ຕະຫຼອດແນວ.
- **ຄວາມຄ້ອຍຊັນສູງກ່ວາ 35-45%** ແມ່ນກຳນົດເປັນປ່າປ້ອງກັນການເຊາະເຈື່ອນຂອງດິນ, ປ່າປ້ອງກັນແຫຼ່ງນ້ຳແລະປ່າປົກປັກຮັກສາຊີວະນາໆພັນເທົ່ານັ້ນ, ໃນກໍລະນີໃຊ້ເປັນປ່າຜະລິດເຄື່ອງປ່າຂອງດົງ ກໍຈະຕ້ອງລະມັດລະວັງບໍ່ໃຫ້ທີ່ດິນເກີດການເຊາະເຈື່ອນໃນເວລາຂຸດຄົ້ນເຄື່ອງປ່າຂອງດົງນັ້ນ.

- ຄວາມຄ້ອຍຊັນ 45% ຂຶ້ນໄປ ແມ່ນບໍ່ເໝາະສົມສໍາລັບປ່າຜະລິດແລ້ວ, ຕ້ອງເປັນປ່າສະຫງວນ, ປ່າປ້ອງກັນແຫຼ່ງນໍ້າ, ຊີວະນາໆພັນແລະປ້ອງກັນບໍ່ໃຫ້ດິນເຊາະເຈື່ອນ.

#### 4.2 ການກຳນົດປະເພດທີ່ດິນຂອງບ້ານ

ອີງຕາມຂໍ້ມູນການສຳຫຼວດ ແມ່ນສາມາດສັງລວມ ແລະ ຈັດແບ່ງປະເພດການນຳໃຊ້ທີ່ດິນຂອງບ້ານສີວິໄລ ໃຫຍ່ ອອກເປັນ 6 ປະເພດທີ່ດິນ ເຊິ່ງລາຍລະອຽດຂອງປະເພດທີ່ດິນມີຄື:

##### ❖ ການກຳນົດ ທີ່ດິນກະສິກຳ

ທີ່ດິນກະສິກຳ ແມ່ນທີ່ດິນທີ່ໄດ້ກຳນົດໄວ້ເພື່ອນຳໃຊ້ເຂົ້າໃນການປູກຝັງ, ລ້ຽງສັດ ແລະ ການຄົ້ນຄ້ວາທົດລອງທາງດ້ານກະສິກຳ. ເຂດທີ່ດິນກະສິກຳຂອງບ້ານສີວິໄລ ປະກອບມີ: ດິນນາ, ດິນປູກພືດກະສິກຳທົ່ວໄປ, ເຂດ ລ້ຽງສັດ ແລະ ໜອງລວມບ້ານແມ່ນກຳນົດເອົາຢູ່ທາງທິດເໜືອ ແລະ ທິດຕາເວັນຕົກຂອງບ້ານ.

##### ❖ ການກຳນົດ ທີ່ດິນປູກສ້າງ

ທີ່ດິນປູກສ້າງແມ່ນທີ່ດິນທີ່ກຳນົດໄວ້ເພື່ອນຳໃຊ້ເຂົ້າໃນ ການປູກສ້າງທີ່ຢູ່ອາໄສສຳນັກງານ, ອົງການ ແລະ ສະຖານທີ່ສາທາລະນະ. ເຂດທີ່ດິນປູກສ້າງຂອງບ້ານ ແມ່ນລຽບຢູ່ຕາມສອງຝາກທາງເຂົ້າບ້ານ.

- ທີ່ດິນປູກສ້າງທີ່ຢູ່ອາໄສປະຈຸບັນ:ກຳນົດຢູ່ແຄມເຊບັ້ງຫຽງ ແລະ ແຄມດົງສະມັນ.
- ດິນປູກສ້າງຂະຫຍາຍໃໝ່ໄດ້ກຳນົດຕາມສອງຝາກທາງແຍກໄປບ້ານກະທອງເຊ ແລະ ໜອງແຂ້.
- ດິນປູກສ້າງຂອງລັດປະກອບມີ: ດິນຫ້ອງການບ້ານ ແລະ ດິນປູກສ້າງໂຮງຮຽນ ຕິດກັບແຄມເຊບັ້ງຫຽງ.

##### ❖ ການກຳນົດ ທີ່ດິນວັດທະນະທຳ

ທີ່ດິນວັດທະນະທຳ ແມ່ນສະຖານທີ່ຕັ້ງ ຂອງມໍລະດົກທາງດ້ານວັດທະນະທຳ ທີ່ຕິດພັນກັບຮ່ອງຮອຍປະຫວັດສາດ, ວັດຖຸບູຮານ, ປູສະນິຍະສະຖານ, ທິວທັດທຳມະຊາດ, ສິ່ງປູກສ້າງດ້ານວັດທະນະທຳ ແລະ ສະຖານທີ່ອື່ນໆ ທີ່ລັດກຳນົດໃຫ້ປັນທີ່ດິນວັດທະນະທຳ ແລະ ການທ່ອງທ່ຽວ. ທີ່ດິນວັດທະນະທຳຂອງບ້ານສີວິໄລ ປະກອບມີ:

- ດິນປ່າຊ້າ ກຳນົດຢູ່ທາງທິດໃຕ້, ທິດຕາເວັນອອກ, ທິດຕາເວັນຕົກຂອງບ້ານ.
- ດິນປ່າມະເຫສັກ ກຳນົດຢູ່ທາງທິດຕາເວັນອອກຂອງບ້ານ.

##### ❖ ການກຳນົດ ທີ່ດິນປ່າໄມ້

ທີ່ດິນປ່າໄມ້ ແມ່ນເນື້ອທີ່ດິນທຸກຕອນທີ່ມີປ່າປົກຫຸ້ມ ຫຼື ທີ່ດິນບໍ່ມີປ່າປົກຫຸ້ມ ເຊິ່ງລັດກຳນົດໃຫ້ເປັນທີ່ດິນປ່າໄມ້ຂອງບ້ານ ແມ່ນປະກອບມີ: ປ່າຊົມໃຊ້ທົ່ວໄປ.

##### ❖ ການກຳນົດ ທີ່ດິນຄົມມະນາຄົມ

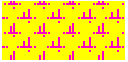




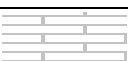







ທີ່ດິນຄົມມະນາຄົມ ແມ່ນທີ່ດິນສຳລັບໃຊ້ເປັນເສັ້ນທາງ, ຂອບທາງ, ຮ່ອງນໍ້າ, ເຂດສະຫງວນ ແລວທາງ, ແລະ ທີ່ດິນອື່ນໆ ທີ່ໃຊ້ເຂົ້າໃນວຽກງານການຂົນສົ່ງ ປະກອບມີ 2 ປະເພດ:





- ເສັ້ນທາງ ເລກທີ 13 ໃຕ້ຄວາມກວ້າງ 50 ແມັດ
- ເສັ້ນທາງ ມີຄວາມກວ້າງ 8 ແມັດ ຈາກໃຈກາງທາງເບື້ອງລະ 4 ແມັດ;

❖ ການກຳນົດ ທີ່ດິນບໍລິເວນນໍ້າ

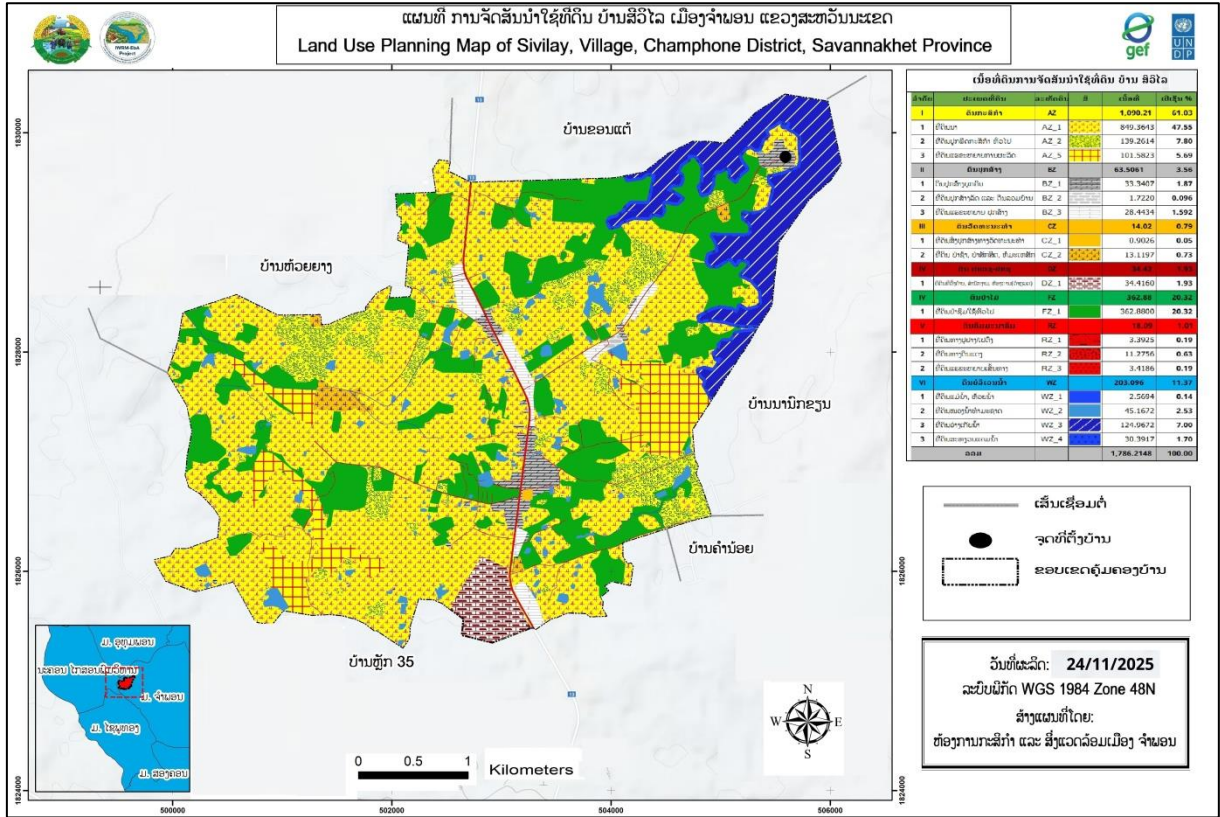
ທີ່ດິນບໍລິເວນນໍ້າ ແມ່ນທີ່ດິນເຊິ່ງຢູ່ພື້ນນໍ້າ ຫຼື ຢູ່ຂອບເຂດອ້ອມແອ້ມແຫຼ່ງນໍ້າເຊັ່ນ: ທີ່ດິນພື້ນນໍ້າ, ທີ່ດິນຍອດນໍ້າ, ທີ່ດິນແຄມນໍ້າ, ທີ່ດິນກາງນໍ້າ, ທີ່ດິນປົ່ງໃໝ່, ທີ່ດິນນໍ້າບົກປະ ຫຼື ທີ່ດິນທີ່ເກີດຂຶ້ນຈາກການດັດແປງ ທີ່ດິນບໍລິເວນນໍ້າຂອງບ້ານ ແມ່ນປະກອບມີ: ຫ້ວຍ ແລະ ຮ່ອງຕ່າງໆ ຕ້ອງໄດ້ກຳນົດປ່າປ້ອງກັນການເຊາະເຈື່ອນ, ເພື່ອຮັກສາດິນແຄມນໍ້າຍອດຫ້ວຍບັກ, ແຄມຮ່ອງຕ່າງໆໃຫ້ມີຄວາມຍືນຍົງຕະຫຼອດໄປ.

ຕາຕະລາງທີ 7 ສັງລວມປະເພດການຈັດສັນນໍ້າໃຊ້ທີ່ດິນບ້ານສີວິໄລ, ເມືອງຈຳພອນ ແຂວງສະຫວັນນະເຂດ

ລຳດັບ	ປະເພດທີ່ດິນ	ລະຫັດດິນ	ສີ	ເນື້ອທີ່ (ຮຕ)	ເປີເຊັນ %
<b>I</b>	<b>ດິນກະສິກຳ</b>	<b>AZ</b>		<b>1,090.21</b>	<b>61.03</b>
1	ທີ່ດິນນາ	AZ_1		849.3643	47.55
2	ທີ່ດິນປູກພືດກະສິກຳ ທົ່ວໄປ	AZ_2		139.2614	7.80
3	ທີ່ດິນແຮຂະຫຍາຍການຜະລິດ	AZ_5		101.5823	5.69
<b>II</b>	<b>ດິນປູກສ້າງ</b>	<b>BZ</b>		<b>63.5061</b>	<b>3.56</b>
1	ດິນປູກສ້າງບຸກຄົນ	BZ_1		33.3407	1.87
2	ທີ່ດິນປູກສ້າງລັດ ແລະ ດິນລວມບ້ານ	BZ_2		1.7220	0.096
3	ທີ່ດິນແຮຂະຫຍາຍ ປູກສ້າງ	BZ_3		28.4434	1.592
<b>III</b>	<b>ດິນວັດທະນະທຳ</b>	<b>CZ</b>		<b>14.02</b>	<b>0.79</b>
1	ທີ່ດິນສິ່ງປູກສ້າງທາງ, ວັດທະນະທຳ	CZ_1		0.9026	0.05
2	ທີ່ດິນ ປ່າຊ້າ, ປ່າສັກສິດ, ຫໍມະເຫສັກ	CZ_2		13.1197	0.73
<b>IV</b>	<b>ດິນ ປກສຊ-ປກຊ</b>	<b>DZ</b>		<b>34.42</b>	<b>1.93</b>
1	ທີ່ດິນທີ່ຕັ້ງຄ້າຍ, ສຳນັກງານ, ຫ້ອງການ (ຕຳຫຼວດ)	DZ_1		34.4160	1.93
<b>IV</b>	<b>ດິນປ່າໄມ້</b>	<b>FZ</b>		<b>362.88</b>	<b>20.32</b>
1	ທີ່ດິນປ່າຊົມໃຊ້ທົ່ວໄປ	FZ_1		362.8800	20.32
<b>V</b>	<b>ທີ່ດິນຄົມມະນາຄົມ</b>	<b>RZ</b>		<b>18.09</b>	<b>1.01</b>
1	ທີ່ດິນທາງປູຢາງ/ເປຕົງ	RZ_1		3.3925	0.19
2	ທີ່ດິນທາງດິນແດງ	RZ_2		11.2756	0.63
2	ທີ່ດິນແຮຂະຫຍາຍເສັ້ນທາງ	RZ_3		3.4186	0.19
<b>VI</b>	<b>ດິນບໍລິເວນນໍ້າ</b>	<b>WZ</b>		<b>203.096</b>	<b>11.37</b>

1	ທີ່ດິນແມ່ນ້ຳ, ຫ້ວຍນ້ຳ	WZ_1		2.5694	0.14
2	ທີ່ດິນໜອງນ້ຳທຳມະຊາດ	WZ_2		45.1672	2.53
3	ທີ່ດິນອ່າງເກັບນ້ຳ	WZ_3		124.9672	7.00
3	ທີ່ດິນສະຫງວນແຄມນ້ຳ	WZ_4		30.3917	1.70
<b>ລວມທັງໝົດ</b>				<b>1,786.2148</b>	<b>100.00</b>

ແຫຼ່ງຂໍ້ມູນ: ຫ້ອງການກະສິກຳ ແລະ ສິ່ງແວດລ້ອມເມືອງຈຳພອນ, ປີ 2025



ແຫຼ່ງຂໍ້ມູນ: ຫ້ອງການກະສິກຳ ແລະ ສິ່ງແວດລ້ອມ ເມືອງຈຳພອນ, ປີ 2025

ຮູບທີ 4 ແຜນທີ່ຈັດສັນການນຳໃຊ້ທີ່ດິນ ບ້ານສີວິໄລ ເມືອງຈຳພອນ ແຂວງສະຫວັນນະເຂດ

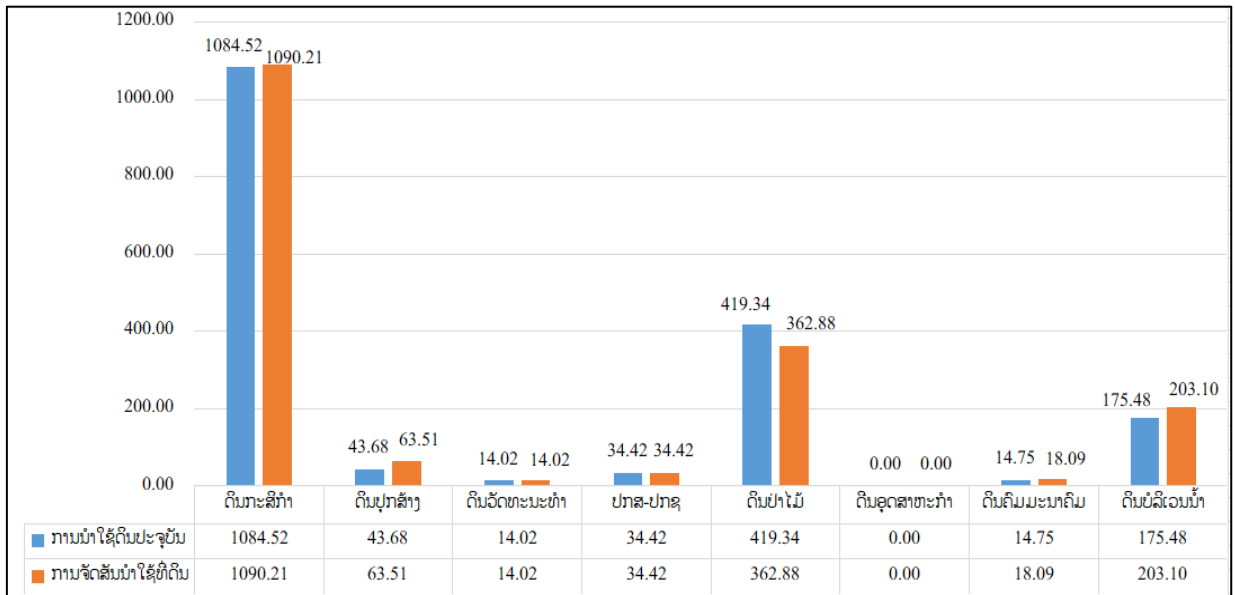
ພາຍຫຼັງໄດ້ມີການວາງແຜນຈັດສັນ, ຈັດແບ່ງເຂດ ແລະ ຈັດແບ່ງປະເພດທີ່ດິນຂອງບ້ານສີວິໄລ ແລ້ວເຫັນວ່າ: ເນື້ອທີ່ດິນແຕ່ລະປະເພດມີການປ່ຽນແປງບາງປະເພດທີ່ດິນກໍ່ມີການເພີ່ມຂຶ້ນ ແລະ ບາງປະເພດທີ່ດິນກໍ່ມີການລຸດລົງຍ້ອນວ່າ:

- 1 ທີ່ດິນກະສິກຳ ເນື້ອທີ່ດິນກະສິກຳຫລຸດລົງຍ້ອນວ່າ: ບ້ານໄດ້ກຳນົດເຂດຈະຂະຫຍາຍການປູກສ້າງ.
- 2 ທີ່ດິນປູກສ້າງ ມີເນື້ອທີ່ເພີ່ມຂຶ້ນຍ້ອນວ່າ: ໄດ້ມີການກຳນົດເຂດຈະຂະຫຍາຍການປູກສ້າງເພີ່ມຂຶ້ນ ເພື່ອຮອງຮັບການຍ້າຍບ້ານໃນອະນາຄົດ.
- 3 ທີ່ດິນວັດທະນະທຳ ແມ່ນຄົງທີ່ບໍ່ມີການເພີ່ມຂຶ້ນ.
- 4 ທີ່ດິນປ່າໄມ້ ມີເນື້ອທີ່ບໍ່ເພີ່ມຂຶ້ນ.
- 5 ທີ່ດິນຄົມມະນາຄົມ ມີເນື້ອທີ່ບໍ່ມີການເພີ່ມຂຶ້ນຍ້ອນບໍ່ໄດ້ມີການຂະຫຍາຍທາງ
- 6 ທີ່ດິນບໍລິເວນນ້ຳ ມີເນື້ອທີ່ບໍ່ໄດ້ເພີ່ມຂຶ້ນ

ຕາຕະລາງທີ 8 ສົມທຽບລະຫວ່າງເນື້ອທີ່ການນໍາໃຊ້ດິນປະຈຸບັນ ແລະ ເນື້ອທີ່ການຈັດສັນທີ່ດິນ

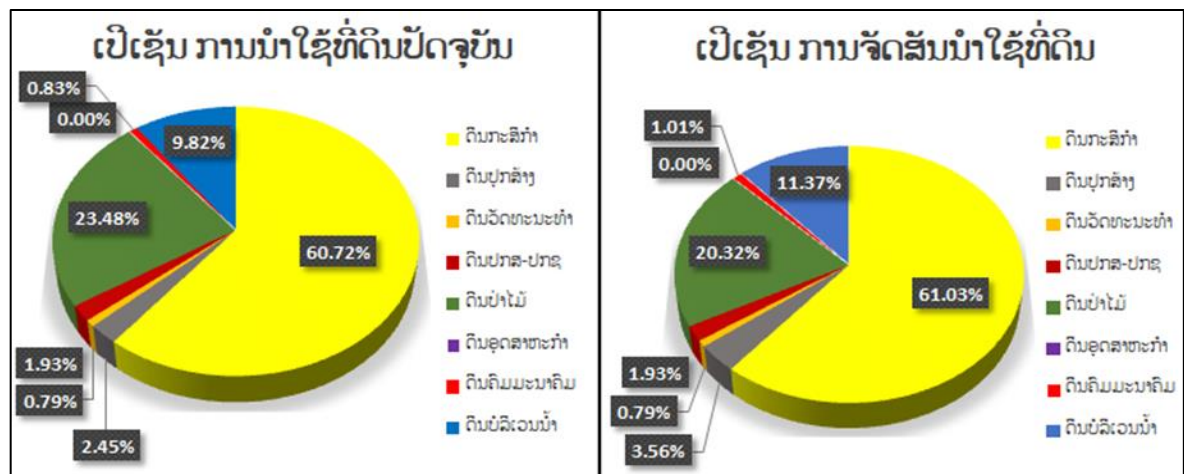
ລ/ດ	ປະເພດການນໍາໃຊ້	ເນື້ອທີ່ນໍາໃຊ້ ປະຈຸບັນ(ha)	ກວມສ່ວນ ຮ້ອຍ (%)	ເນື້ອທີ່ແຜນ ຈັດສັນ (ha)	ກວມສ່ວນ ຮ້ອຍ (%)	ເປີເຊັນການ ປ່ຽນແປງ(%)
1	ທີ່ດິນທີ່ດິນກະສິກໍາ	1084.52	60.72	1090.21	61.03	0.31
2	ທີ່ດິນປູກສ້າງ	43.6780	2.45	63.5061	3.56	1.11
3	ທີ່ດິນວັດທະນະທໍາ	14.02	0.79	14.02	0.79	0
4	ທີ່ດິນປ່າໄມ້	419.34	23.48	362.88	20.32	-3.16
5	ທີ່ດິນຄົມມະນາຄົມ	14.75	0.83	18.09	1.01	0.18
6	ທີ່ດິນບໍລິເວນນໍ້າ	175.485	9.52	203.096	11.37	1.85
7	ທີ່ດິນປກສ-ປກຊ	34.43	1.93	34.43	1.93	0
ລວມເນື້ອທີ່ທັງໝົດ		1786.2148	100.00	1786.2148	100	

ແຫຼ່ງຂໍ້ມູນ: ຫ້ອງການກະສິກໍາ ແລະ ສິ່ງແວດລ້ອມເມືອງຈໍາພອນ, ປີ 2025



ແຫຼ່ງຂໍ້ມູນ: ຫ້ອງການກະສິກໍາ ແລະ ສິ່ງແວດລ້ອມເມືອງຈໍາພອນ, ປີ 2025

ຮູບທີ 5 ສະແດງເຖິງຄວາມແຕກຕ່າງທາງດ້ານເນື້ອທີ່ລະຫວ່າງການນໍາໃຊ້ທີ່ດິນປະຈຸບັນ ແລະ ການຈັດສັນທີ່ດິນ



ແຫຼ່ງຂໍ້ມູນ: ຫ້ອງການກະສິກໍາ ແລະ ສິ່ງແວດລ້ອມເມືອງຈໍາພອນ, ປີ 2025

ຮູບທີ 6 ສະແດງເຖິງຄວາມແຕກຕ່າງການນໍາໃຊ້ທີ່ດິນປະຈຸບັນ ແລະ ການຈັດສັນທີ່ດິນ

## V. ທ່າແຮງໃນການພັດທະນາທີ່ດິນ

### 5.1 ທ່າແຮງໃນການພັດທະນາທີ່ດິນຂອງບ້ານ

ບ້ານ ສີວິໄລ ເປັນບ້ານໜຶ່ງທີ່ມີທ່າແຮງໃນການປູກພືດອາຍຸສັ້ນ ເປັນຕົ້ນແມ່ນ ປູກເຂົ້າ ແລະ ພືດກະສິກຳທົ່ວໄປ ນອກຈາກນີ້ຍັງມີການລ້ຽງສັດນ້ອຍ ແລະ ຄ້າຂາຍທີ່ເປັນອາຊີບຫຼັກ.

- 1) ການປູກເຂົ້າ, ໝາກໂມ ແລະ ສາລີ
- 2) ການລ້ຽງສັດໃຫ້ຍປະເພດງົວຄວາຍ ແລະ ຍັງມີສັດນ້ອຍທີ່ລ້ຽງຕາມບ້ານລະດັບຄອບຄົວ.

### 5.2 ການຈັດບຸລິມະສິດໂຄງການພັດທະນາທີ່ດິນຂອງບ້ານສີວິໄລ

ອີງໃສ່ທ່າແຮງໃນການພັດທະນາຂອງບ້ານ ແລະ ຄວາມສາມາດຕົວຈິງຂອງບ້ານທີ່ມີຢູ່ນັ້ນ ສາມາດກຳນົດ ໂຄງການພັດທະນາທີ່ດິນພາຍໃນບ້ານ ເຄິງ ໄດ້ຈັດໂຄງການບຸລິມະສິດຕົ້ນຕໍດັ່ງນີ້:

- ສືບຕໍ່ໂຄງການອອກໃບຢັ້ງຢືນສິດນຳໃຊ້ທີ່ດິນກະສິກຳ
- ສືບຕໍ່ໂຄງການປັບປຸງໜອງລວມຂອງບ້ານ,
- ພື້ນຖານໂຄງລ່າງ ປັບປຸງ ແລະ ຂະຫຍາຍລະບົບຕາໜາງເສັ້ນທາງພາຍໃນບ້ານ.

ທັງ 3 ໂຄງການນີ້ ແມ່ນມອບໃຫ້ຂະແໜງການທີ່ກ່ຽວຂ້ອງຂອງເມືອງ ໃຫ້ພິຈາລະນາຄົ້ນຄວ້າ ແລະ ຈັດຕັ້ງ ປະຕິບັດ ເພື່ອລົບລ້າງຄວາມທຸກຈົນຂອງທ້ອງຖິ່ນ ຕາມແນວທາງນະໂຍບາຍຂອງພັກ ແລະ ລັດຖະບານວາງອອກ.

## VI. ລະບຽບການຄຸ້ມຄອງ, ພັດທະນາ, ປົກປັກຮັກສາ ແລະ ນຳໃຊ້ທີ່ດິນ

ພາຍຫລັງທີ່ໄດ້ສຳເລັດ ແລະ ຮັບຮອງເອົາແຜນຈັດສັນ, ຈັດແບ່ງເຂດ, ຈັດແບ່ງປະເພດ, ສ້າງເປັນແຜນທີ່ ການນຳໃຊ້ທີ່ດິນຢ່າງເປັນທາງການແລ້ວ ມອບແຜນຈັດສັນທີ່ດິນດັ່ງກ່າວໃຫ້ແກ່ອົງການປົກຄອງທ້ອງຖິ່ນ ບັນດາ ຂະແໜງ ການຕ່າງໆ ຂອງເມືອງ, ບ້ານເປັນຜູ້ຄຸ້ມຄອງ, ນຳໃຊ້ ແລະ ຕິດຕາມກວດກາຕາມພາລະບົດບາດ, ສິດ ແລະ ໜ້າທີ່ຄວາມຮັບຜິດຊອບໃຫ້ເຂົ້າສູ່ລະບຽບກົດໝາຍຕ່າງໆ ທີ່ກ່ຽວຂ້ອງກັບທີ່ດິນ ແລະ ນຳພາໃນການສ້າງກົດ ລະບຽບ ໃນການຄຸ້ມຄອງແຜນຈັດສັນທີ່ດິນດັ່ງກ່າວນີ້ໃຫ້ໄດ້ຮັບຜົນດີ.

### 6.1 ການຄຸ້ມຄອງ ທີ່ດິນກະສິກຳ

ທີ່ດິນກະສິກຳຂອງບ້ານສີວິໄລ ປະກອບມີ: ດິນນາ, ດິນສວນ, ດິນປູດພືດກະສິກຳທົ່ວໄປ, ດິນສິ່ງເສີມການ ລ້ຽງສັດນ້ອຍ, ການຄຸ້ມຄອງດິນກະສິກຳແມ່ນຫ້າມບໍ່ໃຫ້ປ່ຽນແປງດິນກະສິກຳໄປເປັນດິນປະເພດອື່ນ ຖ້າຈະຫັນ ປ່ຽນ ຕ້ອງໄດ້ຮັບອະນຸຍາດ ຈາກຂະແໜງການທີ່ກ່ຽວຂ້ອງເສຍກ່ອນ.

### 6.2 ການຄຸ້ມຄອງທີ່ດິນປູກສ້າງ

ດິນປູກສ້າງຂອງບ້ານສີວິໄລ ປະຈຸບັນມີທີ່ດິນປູກສ້າງທີ່ຢູ່ອາໃສ, ດິນຫ້ອງການບ້ານ, ດິນໂຮງຮຽນ ແລະ ດິນ ແຮຂະຫຍາຍການປູກສ້າງ; ການຄຸ້ມຄອງປົກປັກຮັກສາແມ່ນໃຫ້ປະຕິບັດຕາມ ກົດໝາຍ ວ່າດ້ວຍ ທີ່ດິນ ສະບັບ ເລກທີ 70/ສພຊ, ລົງວັນທີ 21 ມິຖຸນາ 2019 ໂດຍສະເພາະ ຢ່າງເຂັ້ມງວດ. ຖ້າຈະມີການຫັນປ່ຽນດິນປະເພດນີ້ ໄປເປັນດິນປະເພດອື່ນໆ ຕ້ອງໄດ້ຮັບອະນຸຍາດຈາກພາກສ່ວນທີ່ກ່ຽວຂ້ອງເສຍກ່ອນ.

### 6.3 ການຄຸ້ມຄອງ ທີ່ດິນວັດທະນາທຳ

ທີ່ດິນວັດທະນະທຳ ແມ່ນໄດ້ກຳນົດເປັນທີ່ດິນສັກສິດຂອງບ້ານສີວິໄລ ຕາມລະບຽບການຄວາມເຊື່ອຖືໃຫ້ ຖືກຕ້ອງຕາມກົດໝາຍ, ທີ່ດິນປະຫວັດສາດ, ປົກປັກຮັກສາຄວາມອຸດົມສົມບູນຂອງພູມິປະເທດໃຫ້ຖືກຕາມ

ລະບຽບກົດໝາຍ. ບ້ານສີວິໄລປະກອບມີ: ດິນປ່າຊ້າ ແລະ ດິນປ່າມະເຫສັກ. ການຄຸ້ມຄອງປົກປັກຮັກສາແມ່ນ ມອບໃຫ້ການຈັດຕັ້ງຂອງບ້ານ ເປັນຜູ້ຄຸ້ມຄອງຕາມລະບຽບກົດໝາຍ ແລະ ຮິດຄອງປະເພນີ ຫ້າມນຳໃຊ້ທີ່ດິນ ດັ່ງກ່າວໃນຈຸດປະສົງອື່ນ ໂດຍບໍ່ໄດ້ຮັບອະນຸຍາດຈາກພາກສ່ວນທີ່ກ່ຽວຂ້ອງ.

#### 6.4 ການຄຸ້ມຄອງ ທີ່ດິນປ່າໄມ້

ທີ່ດິນປ່າໄມ້ປະກອບມີຄື: ປ່າຊົມໃຊ້ທົ່ວໄປ. ທີ່ດິນປ່າໄມ້ແມ່ນຊັບພະຍາກອນອັນລ້ຳຄ່າ, ມີລະບົບນິເວດ ສະເພາະຂອງມັນ ຊຶ່ງປະກອບມີຊີວະນາໆພັນແຫຼ່ງນ້ຳ, ສັດປ່າ ແລະ ຕົ້ນໄມ້ຫຼາຍຊະນິດທີ່ເກີດຕາມທຳມະຊາດ; ການຄຸ້ມຄອງແມ່ນມອບໃຫ້ອຳນາດການປົກຄອງທ້ອງຖິ່ນ ປະສານສົມທົບກັບບັນດາຂະແໜງການທີ່ກ່ຽວຂ້ອງຂອງ ຂັ້ນເມືອງ ແລະ ຂັ້ນແຂວງ ອອກລະບຽບການໃນການຄຸ້ມຄອງ ແລະ ປົກປັກຮັກສາ.

#### 6.5 ການຄຸ້ມຄອງ ທີ່ດິນຄົມມະນາຄົມ

ລະບົບຕະຫຼາຍເສັ້ນບ້ານສີວິໄລ ເມືອງຈຳພອນ ແຂວງສະຫວັນນະເຂດ ແມ່ນປະກອບມີ 02 ປະເພດຄື:

- **ທາງປະເພດທີ 1:** ເສັ້ນເລກທີ 13 ໃຕ້ ກຳນົດ 50 ແມັດ, ຄືອອກຈາກໃຈກາງທາງເບື້ອງລະ 25 ແມັດ.
- **ທາງປະເພດທີ 2:** ເສັ້ນທາງເຊື່ອມຈາກບ້ານຫາບ້ານກຳນົດ 10 ແມັດ , ຄືອອກຈາກໃຈກາງທາງເບື້ອງ ລະ 5 ແມັດ .
- **ທາງປະເພດທີ 3:** ແມ່ນເສັ້ນທາງຮ່ອມ, ທາງຊອຍພາຍໃນບ້ານ ແລະ ໄປເຂດທຳການຜະລິດ, ແມ່ນໄດ້ ກຳນົດເອົາຄວາມກ້ວາງ 4 ຫາ 8 ແມັດ, ຄືອອກຈາກໃຈກາງທາງເບື້ອງລະ 2 ຫຼື 4 ແມັດ.

ທີ່ດິນປະເພດດັ່ງກ່າວມອບໃຫ້ທ້ອງຖານໂຍທາທິການ ແລະ ຂົນສົ່ງເມືອງ ເປັນຜູ້ຄຸ້ມຄອງຕາມກົດໝາຍ.

#### 6.6 ການຄຸ້ມຄອງ ທີ່ດິນບໍລິເວນນ້ຳ

ສຳລັບທີ່ດິນບໍລິເວນນ້ຳ ປະກອບມີ: ອ່າງເກັບນ້ຳຍອດຫ້ວຍບັກ, ນອກນັ້ນຍັງມີການສະຫງວນແຄມຫ້ວຍ ຕ່າງໆໄວ້ເບື້ອງລະ 50 ແມັດ, ຮ່ອງຫ້ວຍຕາດມີການສະຫງວນແຄມຫ້ວຍໄວ້ເບື້ອງລະ 20 ແມັດ. ເພື່ອເປັນການ ປ້ອງກັນການເຊາະເຈື່ອນ, ເພື່ອຮັກສາດິນແຄມນ້ຳ, ແຄມຫ້ວຍຕ່າງໆໃຫ້ມີຄວາມຍືນຍົງຕະຫຼອດໄປ. ດິນບໍລິເວນ ນ້ຳຂອງບ້ານ ແມ່ນໄດ້ກຳນົດຕາມແຜນຈັດສັນທີ່ ໝາຍໄວ້ຢູ່ໃນແຜນທີ່ ແລະ ມອບໃຫ້ບ້ານເປັນຜູ້ຄຸ້ມຄອງອອກ ລະບຽບການ ແລະ ມາດຕາການໃນການຄຸ້ມຄອງ.

### VII. ການຫັນປ່ຽນປະເພດທີ່ດິນ

ໃນກໍລະນີມີການຫັນປ່ຽນການນຳໃຊ້ທີ່ດິນປະເພດໜຶ່ງໄປສູ່ປະເພດອື່ນ ທີ່ໄດ້ກຳນົດໄວ້ໃນບົດແຜນຈັດສັນທີ່ ດິນຂັ້ນບ້ານ/ກຸ່ມບ້ານ ແລະ ໄດ້ຮັບຮອງຈາກ ອົງການປົກຄອງທ້ອງຖິ່ນ ແມ່ນໃຫ້ປະຕິບັດຕາມລະບຽບການຂອງ ຂະແໜງ ການກະສິກຳ ແລະ ສິ່ງແວດລ້ອມໄດ້ວາງອອກ. (ມີເອກະສານແນະນຳສະເພາະ).

### VIII. ກົນໄກການຄຸ້ມຄອງ ແລະ ຈັດຕັ້ງປະຕິບັດ

ກົນໄກການຄຸ້ມຄອງ ແລະ ຈັດຕັ້ງປະຕິບັດແຜນການຄຸ້ມຄອງການນຳໃຊ້ທີ່ດິນ ແລະ ປ່າໄມ້ຂັ້ນບ້ານເພື່ອ ໃຫ້ແຜນການດັ່ງກ່າວຖືກຈັດຕັ້ງປະຕິບັດໄປຕາມແຜນທີ່ວາງໄວ້ໃຫ້ມີປະສິດທິຜົນ, ອຳນາດການປົກຄອງ ເມືອງ, ອຳນາດການປົກຄອງບ້ານ ແລະ ຄະນະຮັບຜິດຊອບວຽກງານການວາງແຜນຈັດສັນ ແລະ ຄຸ້ມຄອງນຳໃຊ້ທີ່

ດິນກະສິກໍາ ແລະ ປ່າໄມ້ຂອງບ້ານ ຕ້ອງໄດ້ເຮັດໜ້າທີ່ເປັນຜູ້ຊີ້ນຳ - ນຳພາ ແລະ ຕິດຕາມກວດກາ ການຈັດຕັ້ງ ປະຕິບັດແຜນດັ່ງນີ້:

### 8.1. ການຈັດຕັ້ງ

ຄະນະຮັບຜິດຊອບວຽກງານການວາງແຜນຈັດສັນ ແລະ ຄຸ້ມຄອງນຳໃຊ້ທີ່ດິນກະສິກໍາ ແລະ ປ່າໄມ້ ຂອງ ບ້ານຕ້ອງປະກອບມີ: ບຸກຄົນທີ່ມີໜ້າທີ່ດຳແໜ່ງທີ່ສຳຄັນໃນອຳນາດການປົກຄອງບ້ານ, ຮັບຜິດຊອບວຽກງານຊີ້ນຳ, ກວດກາ ແລະ ບໍລິຫານຕ່າງໆ (ເອກະສານຊ້ອນທ້າຍທີ 07).

### 8.2. ບຸກຄະລາກອນ

ນາຍບ້ານ, ຕາງໜ້າອົງການຈັດຕັ້ງມະຫາຊົນ (ຊາວໜຸ່ມ, ແມ່ຍິງ ແລະ ແນວໂຮມ), ກອງໜູນ, ປ້ອງກັນ, ປ່າໄມ້ບ້ານ ແລະ ທີ່ດິນບ້ານ.

### 8.3. ໜ້າທີ່ ແລະ ຄວາມຮັບຜິດຊອບຂອງແຕ່ລະພາກສ່ວນ

- ຈັດຕັ້ງປະຕິບັດມະຕິຄຳສັ່ງ, ແຈ້ງການ ຂອງເມືອງ, ແຂວງ ກ່ຽວກັບການຄຸ້ມຄອງນຳໃຊ້ທີ່ດິນແລະ ປ່າໄມ້.
- ຈັດຕັ້ງປະຕິບັດການກວດກາ, ຕິດຕາມ, ວັດແທກຂອບເຂດດິນທຳການຜະລິດ ໃຫ້ແຕ່ລະຄອບຄົວ, ຊີ້ນຳແຕ່ ລະຄອບຄົວໃນການພັດທະນາທີ່ດິນ, ສົ່ງເສີມການປູກພືດເປັນສິນຄ້າ, ຄຸ້ມຄອງ, ປົກປັກຮັກສາ, ປູກໄມ້, ພື້ນພູປ່າ ແລະ ນຳໃຊ້ຊັບພະຍາກອນປ່າໄມ້ຢ່າງມີປະສິດທິຜົນ, ຕາມແຜນການ ແລະ ລະບຽບການທີ່ໄດ້ຮັບ ການອະນຸມັດແລ້ວ ຈາກຫ້ອງການກະສິກໍາ ແລະ ປ່າໄມ້ເມືອງ.
- ໂຄສະນາສຶກສາອົບຮົມກ່ຽວກັບຄວາມສຳຄັນ ແລະ ຄຸນປະໂຫຍດຂອງປ່າໄມ້, ທີ່ດິນປ່າໄມ້, ສັດນ້ຳ, ສັດປ່າ, ແຫຼ່ງນ້ຳ ແລະ ສິ່ງແວດລ້ອມທຳມະຊາດ ໃຫ້ປະຊາຊົນໃນບ້ານຂອງຕົນເຂົ້າໃຈ.
- ຕິດຕາມ, ເກັບກຳສະພາບການປ່ຽນແປງຂອງປ່າໄມ້, ສິ່ງແວດລ້ອມ ແລະ ສະພາບການເຄື່ອນໄຫວວຽກງານ ປ່າໄມ້ ໃນຂອບເຂດບ້ານຂອງຕົນ ແລ້ວລາຍງານໃຫ້ຫ້ອງການກະສິກໍາ ແລະ ປ່າໄມ້ເມືອງ.
- ຈັດຕັ້ງປະຊາຊົນຄຸ້ມຄອງ ປ່າໄມ້ ແລະ ທີ່ດິນປ່າໄມ້ໃນຂອບເຂດບ້ານຂອງຕົນ
- ສ້າງລະບຽບການສະເພາະໃນການຄຸ້ມຄອງ, ປົກປັກຮັກສາປ່າໄມ້, ແຫຼ່ງນ້ຳ, ສັດນ້ຳ-ສັດປ່າ ແລະ ສິ່ງແວດລ້ອມທຳມະຊາດ ພາຍໃນບ້ານໃຫ້ຖືກຕ້ອງກັບສະພາບຕົວຈິງຂອງບ້ານຕົນ.
- ສົ່ງເສີມການເຮັດອາຊີບກະສິກໍາຄົງທີ່ ໃຫ້ປະຊາຊົນພາຍໃນບ້ານ ແນໃສ່ຈຳກັດ ແລະ ກ້າວໄປເຖິງບ່ອນ ຍຸດຕິ ການຕັດໄມ້ທຳລາຍປ່າ ແລະ ເພື່ອປົກປັກຮັກສາສິ່ງແວດລ້ອມທຳມະຊາດ.

### 8.4. ຂອບເຂດສິດ

- ກວດກາການອະນຸມັດຕັດໄມ້ ຂອງປະຊາຊົນພາຍໃນບ້ານຕົນ ຕາມລະບຽບການ.
- ຕິດຕາມກວດກາ ແລະ ສະກັດກັ້ນ ການລ່າເນື້ອ ແລະ ຊີ້ຂາຍສັດປ່າ ທີ່ບໍ່ຖືກຕ້ອງຕາມລະບຽບການ.
- ຕ້ານ ແລະ ສະກັດກັ້ນ ການເຄື່ອນໄຫວທີ່ມີຜົນກະທົບຕໍ່ຊັບພະຍາກອນປ່າໄມ້, ແຫຼ່ງນ້ຳ ແລະ ສິ່ງແວດລ້ອມ ເຊັ່ນ: ການທຳລາຍຕໍ່ຊັບພະຍາກອນປ່າໄມ້, ສັດນ້ຳ, ສັດປ່າ ແລະ ແຫຼ່ງນ້ຳຢ່າງທັນການ.
- ເຂົ້າຮ່ວມ ແລະ ປະກອບຄຳເຫັນຕໍ່ກອງປະຊຸມຕາມການເຊື່ອເຊີນ.
- ຮຽກປະຊຸມ, ຄົ້ນຄວ້າ, ແກ້ໄຂບັນຫາຕ່າງໆ ທີ່ກ່ຽວຂ້ອງກັບວຽກງານຄຸ້ມຄອງນຳໃຊ້ທີ່ດິນ ແລະ ປ່າໄມ້ .

- ປະຕິບັດສິດອື່ນໆ ຕາມຂັ້ນເທິງມອບໝາຍສະເພາະ ຫຼື ຕາມທີ່ກຳນົດໄວ້ໃນລະບຽບກົດໝາຍ.

#### 8.5. ລະບອບແບບແຜນວິທີເຮັດວຽກ

- ແບບແຜນວິທີເຮັດວຽກຂອງຄະນະຮັບຜິດຊອບວາງແຜນຈັດສັນ ແລະ ຄຸ້ມຄອງນຳໃຊ້ທີ່ດິນຂອງບ້ານມີດັ່ງນີ້:
- ປະຕິບັດຫຼັກການເຮັດວຽກແບບລວມສູນປະຊາທິປະໄຕ,ນຳພາເປັນໝູ່ຄະນະ, ແບ່ງງານໃຫ້ບຸກຄົນ
- ມີແຜນການ, ແຜນກິດຈະກຳລະອຽດ, ການແກ້ໄຂວຽກງານຢ່າງມີຈຸດສຸມ, ເປົ້າໝາຍ ແລະ ຄາດໝາຍ.
- ການເຄື່ອນໄຫວວຽກງານ ບົນພື້ນຖານການປະສານສົມທົບ ແລະ ມີຄວາມເປັນເອກະພາບພາຍໃນ.
- ທຸກໜ້າວຽກຕ້ອງມີການສຳຫຼວດ, ກວດກາ, ສະຫຼຸບຖອດຖອນບົດຮຽນ ຕີລາຄາຜົນໄດ້ ຜົນເສຍລວມທັງສາເຫດຕ່າງໆຢ່າງຖືກຕ້ອງກັບສະພາບຕົວຈິງ, ປະຕິບັດລະບອບການລາຍງານເປັນປະຈຳ.

#### 8.6. ການຕິດຕາມກວດກາ

ການຕິດຕາມກວດກາຈັດຕັ້ງປະຕິບັດ ແມ່ນຈະຕ້ອງໄດ້ດຳເນີນຫຼັງຈາກສຳເລັດວຽກວາງແຜນການນຳໃຊ້ທີ່ດິນໄດ້ມີການຈັດພິທີປະກາດມອບຮັບ. ເພື່ອເປັນການກະຕຸ້ນ ແລະ ເຕືອນໃຫ້ຊາວບ້ານໃນການປະຕິບັດແຜນການນຳໃຊ້ທີ່ດິນ ແລະ ປ່າໄມ້ທີ່ໄດ້ປະກາດຮັບຮອງເອົາ, ເພື່ອກວດກາເບິ່ງຄວາມຖືກຕ້ອງ, ຊຶ່ງຖ້າຫາກຜົນການຕິດຕາມກວດກາອອກມາໃນທາງບວກແຜນການດັ່ງກ່າວກໍ່ຈະບໍ່ຖືກດັດແປງແກ້ໄຂແຕ່ຖ້າຫາກບໍ່ຖືກຕ້ອງກັບແຜນການດັ່ງກ່າວ ແມ່ນຈະຕ້ອງໄດ້ຖືກພິຈານຄືນ ແລະ ດັດແປງ ເພື່ອໃຫ້ອົງການ ຈັດຕັ້ງດັ່ງກ່າວນີ້ສາມາດເຄື່ອນໄຫວໄດ້ດີໃນໄລຍະທຳອິດຂອງການດຳເນີນການກວດກາ ແມ່ນຍັງຕ້ອງການຄວາມຊ່ວຍ ເຫຼືອທັງທາງດ້ານວິຊາການ, ງົບປະມານຈາກພາກສ່ວນກ່ຽວຂ້ອງເຊັ່ນ: ແຂວງ , ເມືອງ, ກຸ່ມບ້ານຕະຫລອດຮອດໂຄງ ການທີ່ກ່ຽວຂ້ອງ.

## ເອກະສານອ້າງອີງ

1. ກົດໝາຍວ່າດ້ວຍທີ່ດິນ, ເລກທີ 70/ສພຊ, ລົງວັນທີ 21 ມິຖຸນາ 2019
2. ກົດໝາຍວ່າດ້ວຍທາງຫຼວງ ເລກທີ 04/99ສພຊ, ລົງວັນທີ 3 ເມສາ 1999
3. ກົດໝາຍ ວ່າດ້ວຍນໍ້າ ແລະ ຊັບພະຍາກອນນໍ້າ ສະບັບປັບປຸງ, ເລກທີ 23/ສພຊ, ລົງວັນທີ 11 ພຶດ ສະພາ 2017, 2020 ແລະ 2022
4. ກົດໝາຍວ່າດ້ວຍປ່າໄມ້, ເລກທີ 64/ສພຊ, ລົງວັນທີ 13 ມິຖຸນາ 2019
5. ດໍາລັດວ່າດ້ວຍປ່າສະຫງວນ, ສະບັບເລກທີ 219/ລບ, ລົງວັນທີ 20 ມິຖຸນາ 2023.
6. ດໍາລັດວ່າດ້ວຍ ທີ່ດິນບໍລິເວນນໍ້າ ສະບັບເລກທີ 350/ລບ, ລົງວັນທີ 13 ພະຈິກ 2023
7. ແຈ້ງການຂອງກະຊວງພະລັງງານ ແລະ ບໍ່ແຮ່ ເລກທີ 1585/ພບ.ຫກ,ລົງວັນທີ 12 ມັງກອນ 2018
8. ຄູ່ມືແນະນໍາກ່ຽວກັບສ້າງແຜນຈັດສັນການນໍາໃຊ້ທີ່ດິນຂັ້ນບ້ານ, ສະບັບເລກທີ 2191/ກຊສ.ກທດ, ລົງວັນທີ 12 ພຶດສະພາ 2022

# ເອກະສານຊ້ອນທ້າຍ

ເອກະສານຊ້ອນທ້າຍທີ 1: ໜັງສືສະເໜີ



ສາທາລະນະລັດ ປະຊາທິປະໄຕ ປະຊາຊົນລາວ

ສັນຕິພາບ ເອກະລາດ ປະຊາທິປະໄຕ ເອກະພາບ ວັດທະນະຖາວອນ

ເມືອງຈຳພອນ

ຫ້ອງການກະສິກຳ ແລະ ສິ່ງແວດລ້ອມເມືອງ

ເລກທີ 84 /ຫກສມ.ຈພ

ເມືອງຈຳພອນ, ວັນທີ 20 ພະຈິກ 2025

ໜັງສືສະເໜີ

**ຮຽນ:** ທ່ານເຈົ້າເມືອງຈຳພອນ ທີ່ເຄົາລົບ ແລະ ນັບຖືຢ່າງສູງ.

**ເລື່ອງ:** ສະເໜີທ່ານເຈົ້າເມືອງອອກຂໍ້ຕົກລົງວ່າດ້ວຍການຮັບຮອງ ແລະ ປະກາດໃຊ້ແຜນຈັດສັນການນຳໃຊ້ ທີ່ດິນບ້ານ ສີວິໄລ, ບ້ານດົງເມືອງ, ບ້ານເພຍກ່າ ເມືອງຈຳພອນ, ແຂວງສະຫວັນນະເຂດ.

- ອີງຕາມ ຂໍ້ຕົກລົງລັດຖະມົນຕີກະຊວງກະສິກຳ ແລະ ສິ່ງແວດລ້ອມ ສະບັບເລກທີ 1448/ກສ, ລົງວັນທີ 25 ກັນຍາ 2025 ວ່າດ້ວຍການຈັດຕັ້ງ ແລະ ເຄື່ອນໄຫວຂອງຫ້ອງການກະສິກຳ ແລະ ສິ່ງແວດລ້ອມເມືອງ/ນະຄອນ.
- ອີງຕາມ ແຜນກົດຈະກຳຂອງໂຄງການຄຸ້ມຄອງຊັບພະຍາກອນແບບເຊື່ອມສານ ແລະ ບົນພື້ນຖານລະບົບນິເວດໃນອ່າງຮັບນ້ຳເຊບັ້ງຫຽງ ແລະ ຕົວເມືອງນະຄອນຫຼວງພະບາງ ປີ 2025.
- ອີງຕາມ ບົດບັນທຶກຜ່ານ(ຮ່າງ) ແຜນຈັດສັນທີ່ດິນຂຶ້ນບ້ານໃນ 3 ບ້ານຄື: ບ້ານສີວິໄລ, ບ້ານດົງເມືອງ, ບ້ານເພຍກ່າ ແລະ ຮັງຮອງເອົາແຜນຈັດສັນທີ່ດິນຂຶ້ນບ້ານ ໃນ 3 ບ້ານຄັ້ງວັນທີ 18 ພະຈິກ 2025.

ຫົວໜ້າຫ້ອງການກະສິກຳ ແລະ ສິ່ງແວດລ້ອມເມືອງ ຂໍຖືເປັນກຽດຢ່າງສູງຮຽນສະເໜີມາຍັງທ່ານເຈົ້າເມືອງ ພິຈາລະນາລົງລາຍເຊັນໃສ່ຂໍ້ຕົກລົງຮັບຮອງ ແລະ ປະກາດໃຊ້ແຜນຈັດສັນທີ່ດິນຂຶ້ນບ້ານ 08 ປະເພດຢູ່ບ້ານສີວິໄລ, ບ້ານດົງເມືອງ ແລະ ບ້ານເພຍກ່າ ພາຍໃຕ້ໂຄງການຄຸ້ມຄອງຊັບພະຍາກອນນ້ຳແບບເຊື່ອມສານ ແລະ ບົນພື້ນຖານລະບົບນິເວດໃນອ່າງຮັບນ້ຳເຊບັ້ງຫຽງ ແລະ ຕົວເມືອງນະຄອນຫຼວງພະບາງ ເພື່ອເຮັດໃຫ້ວຽກງານດັ່ງກ່າວດຳເນີນໄປດ້ວຍຄວາມສະດວກ ແລະ ໃຫ້ມີຜົນສຳເລັດ.

ດັ່ງນັ້ນ, ຈຶ່ງຮຽນສະເໜີມາຍັງທ່ານເພື່ອພິຈາລະນາຕາມລະບຽບການດ້ວຍ.

ຫົວໜ້າຫ້ອງການ



ຄອນສະຫວັນ ດວງມາອາ

ເອກະສານຊ້ອນທ້າຍທີ່ 2: ບົດບັນທຶກຕົກລົງເຂດຄຸ້ມຄອງລະຫວ່າງບ້ານຕໍ່ບ້ານ



**ສາທາລະນະລັດ ປະຊາທິປະໄຕ ປະຊາຊົນລາວ**  
ສັນຕິພາບ ເອກະລາດ ປະຊາທິປະໄຕ ເອກະພາບ ວັດທະນະຖາວອນ

ເມືອງຈຳພອນ  
ບ້ານສີວິໄລ

ເລກທີ 148/ນບ  
ທີ່ບ້ານສີວິໄລ, ວັນທີ 17/10/2025

**ບົດບັນທຶກ**

**ຕົກລົງເຂດຄຸ້ມຄອງລະຫວ່າງບ້ານ ສີວິໄລ ຕິດກັບບ້ານນາມິກຂຽນ**

ໃນຄັ້ງວັນທີ 17/10/2025 ເວລາ 09:ໂມງ.30 ນາທີ ທີ່ຫ້ອງການບ້ານສີວິໄລ ໄດ້ເຮັດບົດບັນທຶກຮ່ວມກັນ ລະຫວ່າງອຳນາດການປົກຄອງບ້ານສີວິໄລ ແລະ ອຳນາດການປົກຄອງບ້ານຂອນແຕ້ ໂດຍໄດ້ມີການລົງສຳຫຼວດ- ວັດແທກເຂດແດນລະຫວ່າງບ້ານກັບບ້ານຕົວຈິງ ເຊິ່ງມີຜູ້ເຂົ້າຮ່ວມທັງໝົດ ທັງໝົດ 21 ທ່ານ, ຍິງ 04 ທ່ານ ເຊິ່ງມີ ລາຍຊື່ໃນໃບລົງທະບຽນ.

ເພື່ອເຮັດໃຫ້ສອດຄ່ອງກັບແນວທາງນະໂຍບາຍຂອງພັກ ແລະ ລັດ ຕໍ່ກັບວຽກງານຄຸ້ມຄອງ ແລະ ພັດທະນາທີ່ ດິນ ເຮັດໃຫ້ບ້ານມີເຂດຄຸ້ມຄອງທີ່ຈະແຈ້ງ ແລະ ມີຄວາມເປັນເອກະພາບກັບກັບບ້ານທີ່ມີເຂດແດນຕິດຈອດກັນ.

ຄະນະຮັບຜິດຊອບວຽກງານຈັດສັນທີ່ດິນຂັ້ນເມືອງ, ຄະນະທີມງານຈາກຂແຫ່ງຄຸ້ມຄອງ ແລະ ພັດທະນາທີ່ດິນ ແຂວງ, ວິຊາການຈາກຫ້ອງການກະສິກຳ ແລະ ສິ່ງແວດລ້ອມເມືອງຈຳພອນ ໄດ້ລົງສຳຫຼວດກວດກາເຂດແດນຮ່ວມ ກັບການຈັດຕັ້ງບ້ານສີວິໄລ, ການຈັດຕັ້ງບ້ານນາມິກຂຽນ, ເຖົ້າແກ່ແນວໂຮມບ້ານສີວິໄລ, ພໍ່ແມ່ປະຊາຊົນ ເຫັນດີ ເປັນເອກະພາບກັນດັ່ງນີ້.

ຊາຍແດນຕິດຈອດບ້ານສີວິໄລກັບບ້ານຂອນແຕ້ທິດຕາເວັນສ່ຽງເໜືອ ເລິ່ມແຕ່ຊາຍແດນຕິດຈອດລະຫວ່າງ 03 ບ້ານຄື: ບ້ານສີວິໄລ, ບ້ານນາມິກຂຽນ ແລະ ຂອນແຕ້ ຂຶ້ນທາງທິດເໜືອໄປເລາະປຕາມກາງນ້ຳໄປຫານາທ້າວ ໝານ ເລາະໄປຊື່ໄປໃສ່ກົກຈິກນາທ້າວ ໂລດ ຊື່ໄປຕາມທາງເລກທີ 13 ໃຕ້ໄປຫາກົກຈິກນາທ້າວ ເມືອງຂຶ້ນໄປໃສ່ນາທ້າວ ຫຼົງ(ປະຊາຊົນບ້ານຄຳນ້ອຍ)ໄປສຸດໃສ່ຊາຍແດນ 03 ບ້ານຄື: ບ້ານຫ້ວຍຍາງ, ຂອນແຕ້ ແລະ ບ້ານສີວິໄລ.

ສະນັ້ນ ຈຶ່ງເຮັດບົດບັນທຶກສະບັບນີ້ໄວ້ເພື່ອເປັນບ່ອນອີງໃນການຈັດຕັ້ງປະຕິບັດໃນຕໍ່ໜ້າ.

ນາຍບ້ານສີວິໄລ

ນາຍບ້ານຂອນແຕ້

5

ຜູ້ບັນທຶກ



**ສາທາລະນະລັດ ປະຊາທິປະໄຕ ປະຊາຊົນລາວ**  
ສັນຕິພາບ ເອກະລາດ ປະຊາທິປະໄຕ ເອກະພາບ ວັດທະນະຖາວອນ

ເມືອງຈຳພອນ  
ບ້ານສີວິໄລ

ເລກທີ 150/ນບ  
ທີ່ບ້ານສີວິໄລ, ວັນທີ 17/10/2025

**ບົດບັນທຶກ**

**ຕົກລົງເຂດຄຸ້ມຄອງລະຫວ່າງບ້ານ ສີວິໄລ ຕິດກັບບ້ານຂອນແຕ້**

ໃນຄັ້ງວັນທີ 17/10/2025 ເວລາ 09:ໂມງ.30 ນາທີ ທີ່ຫ້ອງການບ້ານສີວິໄລ ໄດ້ເຮັດບົດບັນທຶກຮ່ວມກັນ ລະຫວ່າງອຳນາດການປົກຄອງບ້ານສີວິໄລ ແລະ ອຳນາດການປົກຄອງບ້ານຂອນແຕ້ ໂດຍໄດ້ມີການລົງສຳຫຼວດ-ວັດແທກເຂດແດນລະຫວ່າງບ້ານກັບບ້ານຕົວຈິງ ເຊິ່ງມີຜູ້ເຂົ້າຮ່ວມທັງໝົດ ທັງໝົດ 21 ທ່ານ, ຍິງ 04 ທ່ານ ເຊິ່ງມີລາຍຊື່ໃນໃບລົງທະບຽນ.

ເພື່ອເຮັດໃຫ້ສອດຄ່ອງກັບແນວທາງນະໂຍບາຍຂອງພັກ ແລະ ລັດ ຕໍ່ກັບວຽກງານຄຸ້ມຄອງ ແລະ ພັດທະນາທີ່ດິນ ເຮັດໃຫ້ບ້ານມີເຂດຄຸ້ມຄອງທີ່ຈະແຈ້ງ ແລະ ມີຄວາມເປັນເອກະພາບກັບກັບບ້ານທີ່ມີເຂດແດນຕິດຈອດກັນ.

ຄະນະຮັບຜິດຊອບວຽກງານຈັດສັນທີ່ດິນຂັ້ນເມືອງ, ຄະນະທຶມງານຈາກຂະແໜງຄຸ້ມຄອງ ແລະ ພັດທະນາທີ່ດິນແຂວງ, ວິຊາການຈາກຫ້ອງການກະສິກຳ ແລະ ສິ່ງແວດລ້ອມເມືອງຈຳພອນ ໄດ້ລົງສຳຫຼວດກວດກາເຂດແດນຮ່ວມກັບການຈັດຕັ້ງບ້ານສີວິໄລ, ການຈັດຕັ້ງບ້ານນາມິກຂຽນ, ເຖົ້າແກ່ແນວໂຮມບ້ານສີວິໄລ, ພໍ່ແມ່ປະຊາຊົນ ເຫັນດີເປັນເອກະພາບກັນດັ່ງນີ້.

ຊາຍແດນຕິດຈອດບ້ານສີວິໄລກັບບ້ານຂອນແຕ້ທິດຕາເວັນສ່ຽງເໜືອ ເລີ່ມແຕ່ຊາຍແດນຕິດຈອດລະຫວ່າງ 03 ບ້ານຄື: ບ້ານສີວິໄລ, ບ້ານນາມິກຂຽນ ແລະ ຂອນແຕ້ ຂຶ້ນທາງທິດເໜືອເລາະຕາມກາງນ້ຳໄປຫານາທ້າວ ໝານເລາະໄປຊື່ໄປໃສ່ກົກຈິກນາທ້າວ ໂລດ ຂ້າມທາງເລກທີ 13 ໃຕ້ໄປຫານາທ້າວ ຫຼິງ(ປະຊາຊົນຄຳນ້ອຍ).

ສະນັ້ນ ຈຶ່ງເຮັດບົດບັນທຶກສະບັບນີ້ໄວ້ເພື່ອເປັນບ່ອນອີງໃນການຈັດຕັ້ງປະຕິບັດໃນຕໍ່ໜ້າ.

**ນາຍບ້ານສີວິໄລ**

**ນາຍບ້ານຂອນແຕ້**

**ຜູ້ບັນທຶກ**



*[Handwritten signature]*  
ວິພາກວັບ ວິບອາຈົງ

**ສຸລຽງ ກຳພານິດ**



**ສາທາລະນະລັດ ປະຊາທິປະໄຕ ປະຊາຊົນລາວ**  
ສັນຕິພາບ ເອກະລາດ ປະຊາທິປະໄຕ ເອກະພາບ ວັດທະນະຖາວອນ

ເມືອງຈຳພອນ  
ບ້ານສີວິໄລ

ເລກທີ 151/ນບ  
ທີ່ ບ້ານສີວິໄລ, ວັນທີ 18/10/2025

**ບົດບັນທຶກ**

**ຕົກລົງເຂດຄຸ້ມຄອງລະຫວ່າງບ້ານ ສີວິໄລ ຕິດກັບບ້ານຫລັກ 35**

ໃນຄັ້ງວັນທີ 18/10/2025 ເວລາ 13:ໂມງ.30 ນາທີ ທີ່ຫ້ອງການບ້ານສີວິໄລ ໄດ້ເຮັດບົດບັນທຶກຮ່ວມກັນ ລະຫວ່າງອຳນາດການປົກຄອງບ້ານສີວິໄລ ແລະ ອຳນາດການປົກຄອງບ້ານຫລັກ 35 ໂດຍໄດ້ມີການລົງສຳຫຼວດ- ວັດແທກເຂດແດນລະຫວ່າງບ້ານກັບບ້ານຕົວຈິງ ເຊິ່ງມີຜູ້ເຂົ້າຮ່ວມທັງໝົດ ທັງໝົດ 23 ທ່ານ, ຍິງ 05 ທ່ານ ເຊິ່ງມີ ລາຍຊື່ໃນໃບລົງທະບຽນ.

ເພື່ອເຮັດໃຫ້ສອດຄ່ອງກັບແນວທາງນະໂຍບາຍຂອງພັກ ແລະ ລັດ ຕໍ່ກັບວຽກງານຄຸ້ມຄອງ ແລະ ພັດທະນາທີ່ ດິນ ເຮັດໃຫ້ບ້ານມີເຂດຄຸ້ມຄອງທີ່ຈະແຈ້ງ ແລະ ມີຄວາມເປັນເອກະພາບກັບບ້ານທີ່ມີເຂດແດນຕິດຈອດກັນ.

ຄະນະຮັບຜິດຊອບວຽກງານຈັດສັນທີ່ດິນຂັ້ນເມືອງ, ຄະນະທີມງານຈາກຂະແໜງຄຸ້ມຄອງ ແລະ ພັດທະນາທີ່ ດິນແຂວງ, ວິຊາການຈາກຫ້ອງການກະສິກຳ ແລະ ສິ່ງແວດລ້ອມເມືອງຈຳພອນ ໄດ້ລົງສຳຫຼວດກວດກາເຂດແດນ ຮ່ວມກັບການຈັດຕັ້ງບ້ານສີວິໄລ, ການຈັດຕັ້ງບ້ານ ຫລັກ 35, ເຖົ້າແກ່ແນວໂຮມບ້ານສີວິໄລ, ພໍ່ແມ່ປະຊາຊົນ ເຫັນ ດີເປັນເອກະພາບກັນດັ່ງນີ້.

ຊາຍແດນຕິດຈອດບ້ານສີວິໄລກັບບ້ານ ຫລັກສາມສິບຫ້າທິດໃຕ້ ເລີ່ມຈາກນາທ້າວ ເກື້ອໄປຕາມທາງຫານາທ້າວ ຕາ ຫານາທ້າວ ກ່າຍ ແລ້ວລົງໄປໃສ່ຮ່ອງຫ້ວຍຕາດ ໄປຕາມຮ່ອງຫ້ວຍຕາດໃສ່ນານາງ ແກ້ວ ອອກໄປໃສ່ທາງຮ່ອມ ຕໍ່ໃນດິນທ້າວ ແດງ, ນາງ ພອງ ຕິດທາງເລກທີ 13 ໃຕ້ ຂຶ້ນໄປໃສ່ແຈແດນດິນດິນປ້ອງກັນຊາດ-ປ້ອງກັນຄວາມ ສະຫງົບ ແລ້ວໄປຕາມທາງຮ່ອມຮອດນາທ້າວ ແອັດໄປຕາມເຂດແດນນາທ້າວ ໂທນ ແລະ ນາງ ແກ້ວຕໍ່ໃສ່ນານາງ ນາ ,ນາງ ຫຼ້າ, ແລະ ທ້າວ ໜິງຮອດສາມແຍກຕິດສາມບ້ານຄື: ບ້ານຫຼັກ35, ບ້ານຄຳສະຫວາງ ແລະ ບ້ານສີວິໄລ ສະນັ້ນ ຈຶ່ງເຮັດບົດບັນທຶກສະບັບນີ້ໄວ້ເພື່ອເປັນບ່ອນອີງໃນການຈັດຕັ້ງປະຕິບັດໃນຕໍ່ໜ້າ.

**ນາຍບ້ານສີວິໄລ**

**ນາຍບ້ານ ຫລັກ 35**

**ຜູ້ບັນທຶກ**

ສົມ ພວນວິໄລ

ສົມ ພວນວິໄລ



**ສາທາລະນະລັດ ປະຊາທິປະໄຕ ປະຊາຊົນລາວ**  
ສັນຕິພາບ ເອກະລາດ ປະຊາທິປະໄຕ ເອກະພາບ ວັດທະນະຖາວອນ

ເມືອງຈຳພອນ  
ບ້ານສີວິໄລ

ເລກທີ 153/ນບ

ທີ່ ບ້ານສີວິໄລ, ວັນທີ 19/10/2025

**ບົດບັນທຶກ**

**ຕົກລົງເຂດຄຸ້ມຄອງລະຫວ່າງບ້ານ ສີວິໄລ ຕິດກັບບ້ານຫ້ວຍຍາງ**

ໃນຄັ້ງວັນທີ 19/10/2025 ເວລາ 10:ໂມງ.30 ນາທີ ທີ່ຫ້ອງການບ້ານສີວິໄລ ໄດ້ເຮັດບົດບັນທຶກຮ່ວມກັນ ລະຫວ່າງອຳນາດການປົກຄອງບ້ານສີວິໄລ ແລະ ອຳນາດການປົກຄອງບ້ານ ຍາງສູງ ໂດຍໄດ້ມີການລົງສຳຫຼວດ-ວັດແທກເຂດແດນລະຫວ່າງບ້ານກັບບ້ານຕົວຈິງ ເຊິ່ງມີຜູ້ເຂົ້າຮ່ວມທັງໝົດ ທັງໝົດ 20 ທ່ານ, ຍິງ 07 ທ່ານ ເຊິ່ງມີລາຍຊື່ໃນໃບລົງທະບຽນ.

ເພື່ອເຮັດໃຫ້ສອດຄ່ອງກັບແນວທາງນະໂຍບາຍຂອງພັກ ແລະ ລັດ ຕໍ່ກັບວຽກງານຄຸ້ມຄອງ ແລະ ພັດທະນາທີ່ດິນ ເຮັດໃຫ້ບ້ານມີເຂດຄຸ້ມຄອງທີ່ຈະແຈ້ງ ແລະ ມີຄວາມເປັນເອກະພາບກັບບ້ານທີ່ມີເຂດແດນຕິດຈອດກັນ.

ຄະນະຮັບຜິດຊອບວຽກງານຈັດສັນທີ່ດິນຂັ້ນເມືອງ, ຄະນະທີມງານຈາກຂະແໜງຄຸ້ມຄອງ ແລະ ພັດທະນາທີ່ດິນແຂວງ, ວິຊາການຈາກຫ້ອງການກະສິກຳ ແລະ ສິ່ງແວດລ້ອມເມືອງຈຳພອນ ໄດ້ລົງສຳຫຼວດກວດກາເຂດແດນຮ່ວມກັບການຈັດຕັ້ງບ້ານສີວິໄລ, ການຈັດຕັ້ງບ້ານ ຍາງສູງ, ເຖົ້າແກ່ແນວໂຮມບ້ານສີວິໄລ, ພໍ່ແມ່ປະຊາຊົນ ເຫັນດີເປັນເອກະພາບກັນດັ່ງນີ້.

ຊາຍແດນຕິດຈອດບ້ານສີວິໄລກັບບ້ານຫ້ວຍຍາງ ທິດໃຕ້ເລີ່ມຈາກນາທ້າວ ຫຼົງ(ປະຊາຊົນບ້ານຄຳນ້ອຍ) ໄປຫາ ນານາງ ໝິ່ນ, ນານາງ ຫຼອຍ, ນານາງ ແຫວນ, ນາທ້າວ ຖັນ, ນານາງ ນົກ ຂ້າມທາງໄປຫານາທ້າວ ລ້ວນ, ນາທ້າວ ຕະ, ນານາງ ແສງໄປຕາມທາງໄລ່ອ້ອຍກ້ຽວໄປຕາມໄລ່ອ້ອຍຮອດປ່າຊ້າໄປຕາມຫານານາງ ກັອດ, ນາທ້າວ ຕ່ະ, ນານາງ ໝູ, ນານາງຫຼ້າ ນ້ອຍ, ນາງນາງ ແດງ, ນາທ້າວ ກິ, ນານາງ ແຫຼມ, ນາທ້າວ ຈັນ, ນານາງ ສຸນ, ນານາງ ແວ່ນ, ນານາງ ໃບຕອງ, ນາທ້າວ ເລ, ນານາງ ຖັນ, ນາງທ້າວ ພຽນ, ນາທ້າວ ດອນໄປຕາມທາງຮ່ອມຮອດນາທ້າວ ໄຕ້ນຕິດບ້ານຫຼັກ35, ບ້ານຫ້ວຍຍາງ, ບ້ານສີວິໄລ.

ສະນັ້ນ ຈຶ່ງເຮັດບົດບັນທຶກສະບັບນີ້ໄວ້ເພື່ອເປັນບ່ອນອີງໃນການຈັດຕັ້ງປະຕິບັດໃນຕໍ່ໜ້າ.

**ນາຍບ້ານສີວິໄລ**



ຈິ້ນ ພວນວິໄສ

**ນາຍບ້ານຫ້ວຍຍາງ**



**ຜູ້ບັນທຶກ**

*(Handwritten signature)*  
ວິພາວາວັນ ວິພາວາວັນ



**ສາທາລະນະລັດ ປະຊາທິປະໄຕ ປະຊາຊົນລາວ**  
ສັນຕິພາບ ເອກະລາດ ປະຊາທິປະໄຕ ເອກະພາບ ວັດທະນະຖາວອນ

ເມືອງຈຳພອນ  
ບ້ານສີວິໄລ

ເລກທີ 180/ນບ

ທີ່ ບ້ານສີວິໄລ, ວັນທີ 20/10/2025

**ບົດບັນທຶກ**

**ຕົກລົງເຂດຄຸ້ມຄອງລະຫວ່າງບ້ານ ສີວິໄລ ຕິດກັບບ້ານຄຳນ້ອຍ**

ໃນຄັ້ງວັນທີ 20/10/2025 ເວລາ 13:ໂມງ.30 ນາທີ ທີ່ຫ້ອງການບ້ານສີວິໄລ ໄດ້ເຮັດບົດບັນທຶກຮ່ວມກັນ ລະຫວ່າງອຳນາດການປົກຄອງບ້ານສີວິໄລ ແລະ ອຳນາດການປົກຄອງບ້ານ ຄຳສະຫວາງ ໂດຍໄດ້ມີການລົງສຳຫຼວດ-ວັດແທກເຂດແດນລະຫວ່າງບ້ານກັບບ້ານຕົວຈິງ ເຊິ່ງມີຜູ້ເຂົ້າຮ່ວມທັງໝົດ ທັງໝົດ 22 ທ່ານ, ຍິງ 5 ທ່ານ ເຊິ່ງມີລາຍຊື່ໃນໃບລົງທະບຽນ.

ເພື່ອເຮັດໃຫ້ສອດຄ່ອງກັບແນວທາງນະໂຍບາຍຂອງພັກ ແລະ ລັດ ຕໍ່ກັບວຽກງານຄຸ້ມຄອງ ແລະ ພັດທະນາທີ່ດິນ ເຮັດໃຫ້ບ້ານມີເຂດຄຸ້ມຄອງທີ່ຈະແຈ້ງ ແລະ ມີຄວາມເປັນເອກະພາບກັບບ້ານທີ່ມີເຂດແດນຕິດຈອດກັນ.

ຄະນະຮັບຜິດຊອບວຽກງານຈັດສັນທີ່ດິນຂັ້ນເມືອງ, ຄະນະທີ່ມາງານຈາກຂະແໜງຄຸ້ມຄອງ ແລະ ພັດທະນາທີ່ດິນແຂວງ, ວິຊາການຈາກຫ້ອງການກະສິກຳ ແລະ ສິ່ງແວດລ້ອມເມືອງຈຳພອນ ໄດ້ລົງສຳຫຼວດກວດກາເຂດແດນຮ່ວມກັບການຈັດຕັ້ງບ້ານສີວິໄລ, ການຈັດຕັ້ງບ້ານ ຄຳສະຫວາງ, ເຖົ້າແກ່ແນວໂຮມບ້ານສີວິໄລ, ພໍ່ແມ່ປະຊາຊົນເຫັນດີເປັນເອກະພາບກັນດັ່ງນີ້.

ຊາຍແດນຕິດຈອດບ້ານສີວິໄລກັບບ້ານ ຄຳນ້ອຍທິດຕາເວັນອອກເລີ້ມແຕ່ນາທ້າວ ຂັນໄປຕາມທາງໄປທາງຕາເວັນຕົກຫານາທ້າວ ເກື້ອ

**ນາຍບ້ານສີວິໄລ**



ສິມ ພວນວິໄລ

**ນາຍບ້ານຄຳນ້ອຍ**



ເພັດ ຊຸດຖະເສນ

**ຜູ້ບັນທຶກ**

*[Handwritten signature]*  
ໄພາລາວ ໄພາລາວ

ເອກະສານຊ້ອນທ້າຍທີ່ 3: ກອງປະຊຸມປຶກສາຫາລືວຽກງານກ່ຽວກັບວາງແຜນຈັດສັນ, ກຳນົດເຂດ ແລະ ກຳນົດທີ່ດິນ ແຕ່ລະປະເພດ



ສາທາລະນະລັດ ປະຊາທິປະໄຕ ປະຊາຊົນລາວ

ສັນຕິພາບ ເອກະລາດ ປະຊາທິປະໄຕ ເອກະພາບ ວັດທະນະຖາວອນ

ເມືອງຈໍພອນ

ຫ້ອງການກະສິກຳ ແລະ ສິ່ງແວດລ້ອມ

**ບົດບັນທຶກ ກອງປະຊຸມປຶກສາຫາລື  
ກ່ຽວກັບວາງແຜນຈັດສັນ, ກຳນົດເຂດ ແລະ ກຳນົດທີ່ດິນແຕ່ລະປະເພດ**

ໃນຕອນເຊົ້າຂອງວັນພຸດ ວັນທີ 15 ຕຸລາ 2025 ເວລາ 8 ໂມງ 30 ນາທີ, ສະຖານທີ່ວັດບ້ານສີວິໄລ ໄດ້ຈັດກອງປະຊຸມປຶກສາຫາລືວຽກງານກ່ຽວກັບວາງແຜນຈັດສັນ, ກຳນົດເຂດ ແລະ ກຳນົດທີ່ດິນແຕ່ລະປະເພດ, ໂດຍການເປັນປະທານຂອງທ່ານ ຄຳຕາ ສິນນະສອນ ຮອງເລຂາຄະນະບໍລິຫານງານພັກເມືອງ ຮັກສາການເຈົ້າເມືອງ, ຂັ້ນເມືອງແຂວງມີຕາງໜ້າຈາກຂະແໜງຄຸ້ມຄອງ ແລະ ພັດທະນາທີ່, ຂະແໜງຊັບພະຍາກອນນໍ້າ, ຂັ້ນເມືອງມີ ຫ້ອງການກະສິກຳ ແລະ ສິ່ງແວດລ້ອມ, ຫ້ອງວ່າການເມືອງ, ຫ້ອງການໂຍທາທິການ ແລະ ຂົນສົ່ງເມືອງ, ຫ້ອງການຊາວໜຸ່ມເມືອງ, ຫ້ອງການສະຫະພັນແມ່ຍິງເມືອງ, ຫ້ອງການຍຸຕິທຳເມືອງ, ບ້ານການການເງິນເມືອງ, ກອງບັນຊາການປກສ ເມືອງ, ກອງບັນຊາການ ປກຊ ເມືອງ, ການຈັດຕັ້ງບ້ານສີວິໄລ ແລະ ການຈັດຕັ້ງບ້ານຕິດແປະ ພ້ອມດ້ວຍພໍ່ແມ່ປະຊາຊົນພາຍໃນບ້ານສີວິໄລ ເຊິ່ງມີຜູ້ເຂົ້າຮ່ວມທັງໝົດ 74 ຄົນ, ຍິງ 23 ຄົນ, ມີລາຍຊື່ລະອຽດຕາມໃບລົງທະບຽນ:

ຈາກນັ້ນທ່ານ ຄຳຕາສິນນະສອນ ຮອງເລຂາຄະນະບໍລິຫານງານພັກເມືອງ ຮັກສາການເຈົ້າເມືອງ ໄດ້ມີຄຳເຫັນພ້ອມທັງນຳພາດຳເນີນກອງປະຊຸມ ສະເໜີໃຫ້ແຕ່ລະພາກສ່ວນທີ່ເຂົ້າຮ່ວມກອງປະຊຸມມີຄຳເຫັນຢ່າງກົງໄປກົງມາ ຊຶ່ງກອງປະຊຸມໄດ້ເຫັນດີເປັນເອກະພາບກັນດັ່ງນີ້:


1. ເຫັນດີໃຫ້ທຶນງານວິຊາການພາກສະໜາມຮ່ວມກັນເກັບກຳກ່ຽວກັບບັນດາຂໍ້ມູນທີ່ກ່ຽວພັນກ່ຽວກັບວຽກງານດັ່ງກ່າວ ເປັນຕົ້ນແມ່ນແຜນພັດທະນາເສດທະກິດ-ສັງຄົມຂອງບ້ານ ແລະ ປະເພດການນຳໃຊ້ທີ່ດິນຂອງບ້ານ.
2. ເຫັນດີໃຫ້ທຶນງານວິຊາການພາກສະໜາມແນະນຳແຕ່ລະຂັ້ນຕອນການຈັດຕັ້ງປະຕິບັດວຽກງານຢູ່ພາກສະໜາມເຊັ່ນ: ຂັ້ນຕອນການສຳຫຼວດ, ຕົກແຕ່ງແຕ້ມແຜນທີ່, ຂັ້ນຕອນສັງລວມຂໍ້ມູນ ແລະ ສ້າງແຜນຈັດສັນການນຳໃຊ້ທີ່ດິນຂອງບ້ານ ແລະ ຂັ້ນຕອນການສ້າງປຶ້ມແຜນຈັດສັນ ຮ່ວມປະກອບຄຳເຫັນແຕ່ລະຂັ້ນຕອນ.
3. ເຫັນດີໃຫ້ທຶນງານວິຊາການພາກສະໜາມສ້າງບົດບັນທຶກຂອບເຂດການຄຸ້ມຄອງຂອງບ້ານລວມ ພ້ອມທັງສະເໜີການຕົກລົງ ແລະ ເຊັນເອົາຮັບຮອງເອົາບົດບັນທຶກຂອບເຂດແດນບ້ານ.
4. ເຫັນດີໃຫ້ທຶນງານວິຊາການພາກສະໜາມສ້າງແຜນຈັດສັນການນຳໃຊ້ທີ່ດິນຂອງບ້ານ ແລະ ເຮັດບົດບັນທຶກເພື່ອສະເໜີການຮັບຮອງເອົາແຜນຈັດສັນການນຳໃຊ້ທີ່ດິນຂອງບ້ານ.

5. ສັງລວມຂໍ້ມູນທັງໝົດຂອງບ້ານເປັນຕົ້ນຂໍ້ມູນທາງດ້ານເອກະສານ ແລະ ຂໍ້ມູນການແຕ້ມ ເຂົ້າໃນຖານຂໍ້ມູນຂອງບ້ານ (Master Planning).

ກອງປະຊຸມໄດ້ດໍາເນີນມາດ້ວຍຄວາມເຫັນດີເປັນເອກະພາບກັນຮອດເວລາ 16 ໂມງ 00 ນາທີ ຂອງວັນດຽວກັນ ຈຶ່ງໄດ້ປິດລົງ.

ດັ່ງນັ້ນ, ຈຶ່ງໄດ້ເຮັດບົດບັນທຶກສະບັບນີ້ໄວ້ເພື່ອເປັນຫຼັກຖານເພື່ອຈັດຕັ້ງປະຕິບັດໃນຕໍ່ໜ້າ.

**ປະທານກອງປະຊຸມ**



ລັດຕະນາ ໄຊຍະບັນຊາ  
Lathana XAYABANXA

**ຜູ້ບັນທຶກ**



ອິພາວເວີວ ສິວທິງ

ເອກະສານຊ້ອນທ້າຍທີ່ 4: ບົດບັນທຶກຕົກລົງເຂດຄຸ້ມຄອງລະຫວ່າງບ້ານສີວິໄລຕິດກັບບ້ານຫ້ວຍຍາງ, ບ້ານຂອນແຕ້, ບ້ານນານິກຂຽນ, ບ້ານຄຳນ້ອຍ, ບ້ານຫຼັກ35



ສາທາລະນະລັດ ປະຊາທິປະໄຕ ປະຊາຊົນລາວ

ສັນຕິພາບ ເອກະລາດ ປະຊາທິປະໄຕ ເອກະພາບ ວັດທະນະຖາວອນ

ເມືອງຈຳພອນ

ບ້ານສີວິໄລ

ທີ່ ບ້ານສີວິໄລ, ວັນທີ 23 ຕຸລາ 2025

**ບົດບັນທຶກຕົກລົງເຂດຄຸ້ມຄອງລະຫວ່າງບ້ານສີວິໄລ**

**ຕິດກັບບ້ານຫ້ວຍຍາງ, ບ້ານຂອນແຕ້, ບ້ານນານິກຂຽນ, ບ້ານຄຳນ້ອຍ, ບ້ານຫຼັກ35**

- ອີງຕາມ ຂໍ້ຕົກລົງຂອງທ່ານເຈົ້າເມືອງຈຳພອນ ສະບັບເລກທີ 613/ຈມ, ລົງວັນທີ 14 ຕຸລາ 2025, ວ່າດ້ວຍ ການແຕ່ງຕັ້ງຄະນະຮັບຜິດຊອບຊີ້ນຳລວມ ແລະ ວິຊາການເຂົ້າຮ່ວມວຽກງານຈັດສັນທີ່ດິນ 08 ປະເພດຂັ້ນ ບ້ານ 03 ບ້ານເປົ້າໝາຍຂອງໂຄງການ(ຮ່ວມກັບໂຄງການ IWRM ປີ 2025)
- ອີງຕາມ ກອງປະຊຸມປຶກສາຫາລືວຽກງານກ່ຽວກັບວາງແຜນຈັດສັນ, ກຳນົດເຂດ ແລະ ກຳນົດທີ່ດິນແຕ່ລະ ປະເພດຮ່ວມກັບບ້ານອ້ອມຂ້າງ ເຊິ່ງໄດ້ຈັດຂຶ້ນຄັ້ງວັນທີ 14 ຕຸລາ 2025.

ເພື່ອໃຫ້ສອດຄ່ອງກັບແນວທາງນະໂຍບາຍຂອງພັກ ແລະ ລັດຕໍ່ກັບວຍການຄຸ້ມຄອງ ແລະ ພັດທະນາທີ່ດິນ ເຮັດໃຫ້ແຕ່ລະບ້ານມີຂອບເຂດຄຸ້ມຄອງທີ່ຈະແຈ້ງ ແລະ ມີຄວາມເປັນເອກະພາບກັນກັບບ້ານທີ່ມີເຂດແດນຕິດ ຈອດກັນ.

ຄະນະທີ່ມາຈາກວິຊາການຈາກພະແນກກະສິກຳ ແລະ ສິ່ງແວດລ້ອມແຂວງ, ຫ້ອງການກະສິກຳ ແລະ ສິ່ງ ແວດລ້ອມເມືອງຈຳພອນ, ການຈັດຕັ້ງທີ່ກ່ຽວຂ້ອງຂຶ້ນເມືອງ ໃນນາມວິຊາການໄດ້ສຶມທົບກັບອົງການຈັດຕັ້ງບ້ານ, ພໍ່ ແມ່ປະຊາຊົນ ແລະ ບ້ານໃກ້ຄຽງທີ່ມີເຂດແດນຕິດຈອດກັນ ໄດ້ເຫັນດີເປັນເອກະພາບກັນ ກຳນົດຂອບເຂດຄຸ້ມຄອງ ລະຫວ່າງບ້ານຕໍ່ບ້ານດັ່ງນີ້:

❖ ຄ່າພິກັດບ້ານຂອນແຕ້-ນານິກຂຽນ-ຄຳນ້ອຍ ເມືອງຈຳພອນ ແຂວງສະຫວັນນະເຂດ

ຄ່າພິກັດ GPS (ລະບົບ WGS 1984 UTM Zone 48)				
ລ/ດ	E	N	Distance (m)	ໝາຍເຫດ
1	505977	1830285		ກຳນົດຈຸດເລີ່ມຈາກນາທ້າວ ຫຼິງ(ປະຊາຊົນບ້ານຄຳນ້ອຍ) ໄປ ຈົນຮອດນາທ້າວ ໂຕ້ນຕິດບ້ານຫຼັກ35, ບ້ານຫ້ວຍຍາງ, ບ້ານ ສີວິໄລ.
2	502530	1829736		ກຳນົດຈຸດເລີ່ມແຕ່ຊາຍແດນຕິດຈອດລະຫວ່າງ 03 ບ້ານຄື: ບ້ານສີວິໄລ, ບ້ານນານິກຂຽນ ແລະ ຂອນແຕ້ ຂຶ້ນທາງທິດເໜືອ

				ເລາະຕາມກາງນ້ຳໄປຫານາທ້າວ ໝານເລາະໄປຊື່ໄປໃສ່ກົກຈິກ ນາທ້າວ ໂລດ ຂ້າມທາງເລກທີ 13 ໃຕ້ໄປຫານາທ້າວ ຫຼືງ (ປະຊາຊົນຄຳນ້ອຍ).
ລວມໄລຍະ			4.277	

❖ ຄຳພິກັດບ້ານຂອນແຕ້-ບ້ານນານິກຂຽນ ເມືອງຈຳພອນ ແຂວງສະຫວັນນະເຂດ

ຄຳພິກັດ GPS (ລະບົບ WGS 1984 UTM Zone 48)				
ລ/ດ	E	N	Distance (m)	ໝາຍເຫດ
1	502530	1829736		ເລີ້ມແຕ່ຊາຍແດນຕິດຈອດລະຫວ່າງ 03 ບ້ານຄື: ບ້ານສີວິໄລ, ບ້ານນານິກຂຽນ ແລະ ຂອນແຕ້ ຂຶ້ນທາງທິດເໜືອເລາະຕາມ ກາງນ້ຳໄປຫານາທ້າວໝານ ເລາະໄປຊື່ໄປໃສ່ກົກຈິກນາທ້າວ ໂລດ ຂ້າມທາງເລກທີ 13 ໃຕ້ໄປຫານາທ້າວ ຫຼືງ(ປະຊາຊົນຄຳ ນ້ອຍ).
2	504911	1826505		ເລີ້ມແຕ່ທາງແດງລະຫວ່າງແດນນາທ້າວ ຕາ ກັບ ນາທ້າວ ຂຶ້ນ ຂຶ້ນໃສ່ຮ່ອງຫ້ວຍຕາດເລາະໄປຕາມສາຍຮ່ອງຫ້ວຍຕາດຕິກໃສ່ ອ່າງຍອດຫ້ວຍບັກຊື່ໄປໃສ່ກາງຍອດຫ້ວຍບັກເປັນຈຸດຊາຍແດນ ຕິດຈອດລະຫວ່າງ 03 ບ້ານຄື: ບ້ານສີວິໄລ, ບ້ານນານິກຂຽນ ແລະ ຂອນແຕ້.
ລວມໄລຍະ			4.285	

❖ ຄຳພິກັດບ້ານບ້ານນານິກຂຽນ-ບ້ານຄຳນ້ອຍ, ເມືອງຈຳພອນ ແຂວງສະຫວັນນະເຂດ

ຄຳພິກັດ GPS (ລະບົບ WGS 1984 UTM Zone 48)				
ລ/ດ	E	N	Distance (m)	ໝາຍເຫດ
1	504911	1826505		ເລີ້ມແຕ່ທາງແດງລະຫວ່າງແດນນາທ້າວ ຕາ ກັບ ນາທ້າວ ຂຶ້ນ ຂຶ້ນໃສ່ຮ່ອງຫ້ວຍຕາດເລາະໄປຕາມສາຍຮ່ອງຫ້ວຍຕາດຕິກໃສ່ ອ່າງຍອດຫ້ວຍບັກຊື່ໄປໃສ່ກາງຍອດຫ້ວຍບັກເປັນຈຸດຊາຍ ແດນຕິດຈອດລະຫວ່າງ 03 ບ້ານຄື: ບ້ານສີວິໄລ, ບ້ານນາ ນິກຂຽນ ແລະ ຂອນແຕ້.
2	505977	1830285		ກຳນົດຈຸດເລີ້ມແຕ່ນາທ້າວ ຂຶ້ນໄປຕາມທາງໄປທາງຕາເວັນຕົກ ຫານາທ້າວ ເກື້ອ
ລວມໄລຍະ			438	

❖ ຄ່າພິກັດບ້ານຄຳນ້ອຍ-ບ້ານຫຼັກ35ເມືອງຈຳພອນ ແຂວງ ສະຫວັນນະເຂດ

ຄ່າພິກັດ GPS (ລະບົບ WGS 1984 UTM Zone 48)				
ລ/ດ	E	N	Distance (m)	ໝາຍເຫດ
1	505977	1830285		ກຳນົດຈຸດເລີ່ມແຕ່ນາທ້າວ ຂັ້ນໄປຕາມທາງໄປທາງຕາເວັນຕົກ ຫານາທ້າວ ເກື້ອ
2	504790	1826473		ເລີ່ມຈາກນາທ້າວ ເກື້ອໄປຕາມທາງຫານາທ້າວ ຕາ ຫານາທ້າວ ກ່າຍ ແລ້ວລົງໄປໃສ່ຮ່ອງຫ້ວຍຕາດ ໄປຕາມຮ່ອງຫ້ວຍຕາດໃສ່ ນານາງ ແກ້ວ ອອກໄປໃສ່ທາງຮ່ອມຕໍ່ໃນດິນທ້າວ ແດງ, ນາງ ພອງຕິດທາງເລກທີ 13 ໃຕ້ຂຶ້ນໄປໃສ່ແຈແດນດິນປ້ອງກັນ ຊາດ-ປ້ອງກັນຄວາມສະຫງົບ ແລ້ວໄປຕາມທາງຮ່ອມໄປຫານາ ນາງ ນ້ອຍ, ນານາງ ລຳພອນ, ນາທ້າວ ພູຂົງ, ນານາງ ກ່ອຍ, ນາ ທ້າວ ພູຂົງ, ນາງ ນາງ ພ່ວນ , ນາທ້າວ ແສງເດືອນ, ນານາງ ເພັດ, ນາທ້າວ ອອມ, ນາທ້າວ ແສງດາວ, ນາທ້າວ ພິງ, ນາທ້າວ ແອັດໄປຕາມເຂດແດນນາທ້າວ ໂທນ, ນາງ ແກ້ວຕໍ່ໃສນານາງ ນາ, ນາງ ຫຼ້າ, ທ້າວ ໜິງ, ນາທ້າວ ຮັກ, ນາທ້າວ ໂຕ້ນຮອດ ສາມແຍກຕິດສາມບ້ານຄື: ບ້ານຫຼັກ35, ບ້ານຫ້ວຍຍາງ ແລະ ບ້ານສີວິໄລ
ລວມໄລຍະ			7.388	

❖ ຄ່າພິກັດບ້ານຫຼັກ35-ບ້ານຫ້ວຍຍາງ ເມືອງຈຳພອນ ແຂວງ ສະຫວັນນະເຂດເລີ່ມຈາກນາທ້າວ ເກື້ອໄປຕາມ ທາງຫານາທ້າວ ຕາ ຫານາທ້າວ ກ່າຍ ແລ້ວລົງໄປໃສ່ຮ່ອງຫ້ວຍຕາດ ໄປຕາມຮ່ອງຫ້ວຍຕາດໃສ່ນານາງ ແກ້ວ ອອກ ໄປໃສ່ທາງຮ່ອມຕໍ່ໃນດິນທ້າວ ແດງ, ນາງ ພອງ ຕິດທາງເລກທີ 13 ໃຕ້ ຂຶ້ນໄປໃສ່ແຈແດນດິນປ້ອງກັນຊາດ-ປ້ອງ ກັນຄວາມສະຫງົບ ແລ້ວໄປຕາມທາງຮ່ອມໄປຫານານາງ ນ້ອຍ, ນານາງ ລຳພອນ, ນາທ້າວ ພູຂົງ, ນານາງ ກ່ອຍ, ນາ ທ້າວ ພູຂົງ, ນາງ ນາງ ພ່ວນ , ນາທ້າວ ແສງເດືອນ, ນານາງ ເພັດ, ນາທ້າວ ອອມ, ນາທ້າວ ແສງດາວ, ນາທ້າວ ພິງ, ນາທ້າວ ແອັດໄປຕາມເຂດແດນນາທ້າວ ໂທນ, ນາງ ແກ້ວຕໍ່ໃສນານາງ ນາ, ນາງ ຫຼ້າ, ທ້າວ ໜິງ, ນາທ້າວ ຮັກ, ນາ ທ້າວ ໂຕ້ນຮອດສາມແຍກຕິດສາມບ້ານຄື: ບ້ານຫຼັກ35, ບ້ານຫ້ວຍຍາງ ແລະ ບ້ານສີວິໄລ

ຄ່າພິກັດ GPS (ລະບົບ WGS 1984 UTM Zone 48)				
ລ/ດ	E	N	Distance (m)	ໝາຍເຫດ
1	504790	1826473		
2	505977	1830285		ກຳນົດຈຸດເລີ່ມຈາກນາທ້າວ ຫຼິງ(ປະຊາຊົນບ້ານຄຳນ້ອຍ) ໄປຫານານາງ ໜິ່ນ, ນານາງ ຫຼອຍ, ນານາງ ແຫວນ, ນາ ທ້າວ ຖິ່ນ, ນານາງ ນິກ ຂ້າມທາງໄປຫານາທ້າວ ລ້ວນ, ນາ ທ້າວ ຕະ, ນານາງ ແສງໄປຕາມທາງໄລ່ອ້ອຍກ້ຽວໄປຕາມ ໄລ່ອ້ອຍຮອດປ່າຊ້າໄປຕາມຫານານາງ ກ້ອດ, ນາທ້າວ ຕະ, ນານາງ ໜູ, ນານາງຫຼ້າ ນ້ອຍ, ນາງນາງ ແດງ, ນາທ້າວ ກິ, ນານາງ ແຫຼມ, ນາທ້າວ ຈັນ, ນານາງ ສູນ, ນານາງ ແວ່ນ, ນານາງ ໃບຕອງ, ນາທ້າວ ເລ, ນານາງ ຖິ່ນ, ນາງ, ທ້າວ


				ພຽນ, ນາທ້າວ ດອນໄປຕາມທາງຮ່ອມຮອດນາທ້າວ ໂຕ້ນ ຕິດບ້ານຫຼັກ35, ບ້ານຫ້ວຍຍາງ, ບ້ານສີວິໄລ.
ລວມໄລຍະ			7.122	

ແຫຼ່ງຂໍ້ມູນ: ຫ້ອງການກະສິກໍາ ແລະ ສິ່ງແວດລ້ອມ ເມືອງຈໍາພອນ ປີ 2025

ກອງປະຊຸມໄດ້ດໍາເນີນມາດ້ວຍຄວາມເຫັນດີເປັນເອກະພາບກັນຮອດເວລາ 16 ໂມງ 00 ນາທີ ຂອງວັນ  
ດຽວກັນ ຈຶ່ງໄດ້ປິດລົງ.

ດັ່ງນັ້ນ, ຈຶ່ງໄດ້ເຮັດບົດບັນທຶກສະບັບນີ້ໄວ້ເພື່ອເປັນຫຼັກຖານເພື່ອຈັດຕັ້ງປະຕິບັດໃນຕໍ່ໜ້າ.

**ປະທານກອງປະຊຸມ**



ລັດຕະນາ ໄຊຍະບັນຊາ  
Lathana XAYABANXA

**ຜູ້ບັນທຶກ**



ເອກະສານຊ້ອນທ້າຍທີ 5: ບົດບັນທຶກກອງປະຊຸມກ່ຽວກັບການວາງແຜນຈັດສັນ, ກຳນົດເຂດ ແລະ ກຳນົດທີ່ດິນແຕ່ລະປະເພດ



ສາທາລະນະລັດ ປະຊາທິປະໄຕ ປະຊາຊົນລາວ

ສັນຕິພາບ ເອກະລາດ ປະຊາທິປະໄຕ ເອກະພາບ ວັດທະນະຖາວອນ

ເມືອງຈຳພອນ

ຫ້ອງການກະສິກຳ ແລະ ສິ່ງແວດລ້ອມ

ບົດບັນທຶກ

ກອງປະຊຸມຜ່ານ (ຮ່າງ) ແຜນຈັດສັນທີ່ດິນຂັ້ນບ້ານ ໃນ 3 ບ້ານເປົ້າໝາຍ ເມືອງຈຳພອນ

ໃນຕອນເຊົ້າຂອງວັນຄານ ວັນທີ 18 ພະຈິກ 2025 ເວລາ 8 ໂມງ 30 ນາທີ, ສະຖານທີ່ຫ້ອງການກະສິກຳ ແລະ ສິ່ງແວດລ້ອມ ກອງປະຊຸມຜ່ານ (ຮ່າງ) ແຜນຈັດສັນທີ່ດິນຂັ້ນບ້ານ ໃນ 3 ບ້ານ ແລະ ນຳສະເໜີທ່ານເຈົ້າເມືອງ ພິຈາລະນາ ຮັບຮອງແຜນຈັດສັນການນຳໃຊ້ທີ່ດິນຂັ້ນບ້ານ. ໂດຍການເປັນປະທານຂອງທ່ານ ລັດຕະນາ ໄຊຍະບັນຊາ ຄະນະປະຈຳພັກເມືອງ ຮອງປະທານຄະນະກຳມະການປົກຄອງເມືອງ, ຂັ້ນເມືອງແຂວງມີຕາງໜ້າຈາກຂະແໜງ ຄຸ້ມຄອງ ແລະ ພັດທະນາທີ່, ຂະແໜງຊັບພະຍາກອນນ້ຳ, ຂັ້ນເມືອງມີ ຫ້ອງການກະສິກຳ ແລະ ສິ່ງແວດລ້ອມ, ຫ້ອງວ່າການເມືອງ, ຫ້ອງການໂຍທາທິການ ແລະ ຂົນສົ່ງເມືອງ, ຫ້ອງການຊາວໜຸ່ມເມືອງ, ຫ້ອງການສະຫະພັນ ແມ່ຍິງເມືອງ, ຫ້ອງການຍຸຕິທຳເມືອງ, ບ້ານການການເງິນເມືອງ, ກອງບັນຊາການປກສເມືອງ, ກອງບັນຊາການປກຊ ເມືອງ, ການຈັດຕັ້ງບ້ານສີວິໄລ ແລະ ການຈັດຕັ້ງບ້ານຕິດແປະ ພ້ອມດ້ວຍພໍ່ແມ່ປະຊາຊົນພາຍໃນບ້ານສີວິໄລ ເຊິ່ງມີ ຜູ້ເຂົ້າຮ່ວມທັງໝົດ 59 ຄົນ, ຍິງ 07 ຄົນ, ມີລາຍຊື່ລະອຽດຕາມໃບລົງທະບຽນ:

I. ຈຸດປະສົງຂອງກອງປະຊຸມຄັ້ງນີ້ແມ່ນເພື່ອ

1. ເພື່ອສະເໜີຜ່ານແຜນຈັດສັນການກຳນົດເຂດ, ກຳນົດປະເພດການນຳໃຊ້ທີ່ດິນຂອງບ້ານສີວິໄລ, ບ້ານດົງເມືອງ ແລະ ບ້ານເພຍກ່າ.
2. ເພື່ອໃຫ້ບັນດາທ່ານຕ່າງໜ້າຈາກພະແນກກະສິກຳ ແລະ ສິ່ງແວດລ້ອມແຂວງ, ຕ່າງໜ້າຈາກທີມງານໂຄງການ, ຫົວໜ້າຫ້ອງການກະສິກຳ ແລະ ສິ່ງແວດລ້ອມ, ພາກສ່ວນຫ້ອງການທີ່ກ່ຽວຂ້ອງຂັ້ນເມືອງ, ເລຂາກຸ່ມບ້ານ, ການຈັດຕັ້ງບ້ານທັງ 03 ບ້ານ ແລະ ການຈັດຕັ້ງບ້ານຕິດແປະ ໃຫ້ຊ່ວຍປະກອບຄຳເຫັນ, ຊ່ວຍປັບປຸງແຜນ ການກຳນົດເຂດ, ການກຳນົດປະເພດທີ່ດິນຂອງບ້ານ ແລະ ບົດແຜນຈັດສັນການນຳໃຊ້ທີ່ດິນຂອງບ້ານ ເພື່ອ ເຮັດໃຫ້ແຜນຈັດສັນການນຳໃຊ້ທີ່ດິນຂອງບ້ານ ມີຄວາມເໝາະສົມຕາມທິດທາງແຜນພັດທະນາເສດຖະກິດ- ສັງຄົມຂອງເມືອງແນ່ໃສ່ປົກປັກຮັກສາສິ່ງແວດລ້ອມທາງດ້ານທຳມະຊາດໃຫ້ມີຄວາມຍືນຍົງ ແລະ ສອດ ຄ່ອງ ກັບລະບຽບກົດໝາຍ.
3. ເພື່ອໃຫ້ບັນດາຂະແໜງການຕ່າງໆມີສ່ວນຮ່ວມໃນການປະກອບຄຳຄິດຄຳເຫັນ ແລະ ເຫັນດີເປັນເອກະພາບຕໍ່ ແຜນຈັດສັນ.

## II. ເນື້ອໃນການດຳເນີນກອງປະຊຸມ:


ຜ່ານການສະເໜີລາຍງານຂອງການຈັດສັນທີ່ດິນຂອງບ້ານ 03 ບ້ານ ຈາກຄະນະທີມງານວິຊາການ ບັນດາຜູ້ເຂົ້າຮ່ວມກອງປະຊຸມໄດ້ເອົາໃຈໃສ່ຕິດຕາມ ແລະ ປະກອບຄໍາເຫັນຈາກພາກສ່ວນທີ່ກ່ຽວຂ້ອງຢ່າງກົງໄປກົງມາ ແລະ ມີຄວາມຮັບຜິດຊອບສູງ ເພື່ອໃຫ້ແຜນຈັດສັນມີຄວາມສົມບູນ, ເໝາະສົມ ເຊິ່ງໂດຍລວມແລ້ວເຫັນດີເປັນເອກະພາບກັນດັ່ງນີ້:

1. ເຫັນດີເປັນເອກະພາບກັນຮັບຮອງເອົາບົດບັນທຶກເຂດຄຸ້ມຄອງຂອງບ້ານສີວິໄລ, ບ້ານດົງເມືອງ ແລະ ບ້ານເພຍກ່າ ລົງວັນທີ 18 ພະຈິກ 2025.
2. ເຫັນດີເປັນເອກະພາບກ່ຽວກັບແຜນຈັດສັນທີ່ດິນຂອງບ້ານສີວິໄລ, ບ້ານດົງເມືອງ ແລະ ບ້ານເພຍກ່າທີ່ທີມງານວິຊາການສະເໜີຜ່ານ.

ກອງປະຊຸມໄດ້ດຳເນີນມາດ້ວຍຄວາມເຫັນດີເປັນເອກະພາບກັນຮອດເວລາ 16 ໂມງ 00 ນາທີ ຂອງວັນດຽວກັນ ຈຶ່ງໄດ້ປິດລົງ.

ດັ່ງນັ້ນ, ຈຶ່ງໄດ້ເຮັດບົດບັນທຶກສະບັບນີ້ໄວ້ເພື່ອເປັນຫຼັກຖານເພື່ອຈັດຕັ້ງປະຕິບັດໃນຕໍ່ໜ້າ.

**ປະທານກອງປະຊຸມ**



**ລັດທະນາ ໄຊຍະບັນຊາ**  
**Lathana XAYABANXA**

**ຜູ້ບັນທຶກ**



ອິພາວະວິມ ວິມວຽງ

ເອກະສານຊ້ອນທ້າຍທີ່ 6: ເອກະສານສໍາພາດຂໍ້ມູນທາງດ້ານເສດຖະກິດ-ສັງຄົມຂອງບ້ານໂດຍການເຊັນຮັບຮອງຈາກ  
ນາຍບ້ານ



ສາທາລະນະລັດ ປະຊາທິປະໄຕ ປະຊາຊົນລາວ  
ສັນຕິພາບ ເອກະລາດ ປະຊາທິປະໄຕ ເອກະພາບ ວັດທະນະຖາວອນ

**ແບບພິມເກັບກຳຂໍ້ມູນ**  
**ເສດຖະກິດ-ສັງຄົມ ແລະ ການນໍາໃຊ້ທີ່ດິນຂອງບ້ານ**

**1. ປະຫວັດຄວາມເປັນມາ**

\* ໃຫ້ເກັບກຳຂໍ້ມູນປະຫວັດຄວາມເປັນມາຂອງບ້ານເຊັ່ນ: (ບ້ານມີຊື່ເດີມວ່າແນວໃດ? ສ້າງຕັ້ງຂຶ້ນປີໃດ? ຍົກຍ້າຍມາ ແຕ່ໃສ? ໃຜເປັນຜູ້ນໍາພາສ້າງຕັ້ງຂຶ້ນ?)

- ❖ ປະກອບມີ..15..ໜ່ວຍ;.....218..... ຫຼັງຄາເຮືອນ; .....343..... ຄອບຄົວ
- ❖ ພົນລະເມືອງທັງໝົດ .....1683..... ຄົນ, ຍິງ .....860.....ຄົນ;
- ❖ ປະກອບມີ. ....02..... ຊົນເຜົ່າ;
  - 1.ຊົນເຜົ່າ. ບຸຣ. ມີ ....86... ຄອບຄົວ; ....54....ຫຼັງຄາເຮືອນ,ຍິງ...228.....ຄົນ; ສາສະໜາ..ພຸດ...
  2. ຊົນເຜົ່າ.ລາວ ມີ...257...ຄອບຄົວ; .ຫຼັງຄາເຮືອນ,..164.; ຍິງ...632..ຄົນ; ສາສະໜາ...ພຸດ.....
  - 3.ຊົນເຜົ່າ..... ມີ ..... ຄອບຄົວ; .....ຫຼັງຄາເຮືອນ,ຍິງ.....ຄົນ; ສາສະໜາ..ພຸດ.....
  4. ຊົນເຜົ່າ..... ມີ.....ຄອບຄົວ; .ຫຼັງຄາເຮືອນ,.....; ຍິງ.....ຄົນ; ສາສະໜາ...ພຸດ...
- ❖ ໄດ້ຮັບນາມມະຍົດເປັນບ້ານໜ່ວຍພັກປອດໃສ, ເຂັ້ມແຂງ, ໜັກແໜ້ນ
  - ການເກີດ.....15..... ຄົນ/ປີ;
  - ການຕາຍ.....13..... ຄົນ/ປີ.
  - ການຍົກຍ້າຍເຂົ້າ.....05..... ຄົນ/ປີ,
  - ການຍ້າຍອອກ.....02..... ຄົນ/ປີ.
- ❖ ໂຄງປະກອບ ການຈັດຕັ້ງຂອງບ້ານ.
  - ນາຍບ້ານຄົນ;.....01.....ຄົນ; ຮອງນາຍບ້ານ 04 ຄົນ, ຍິງ.....0.....ຄົນ.
  - ສະມາຊິກພັກ....12.....ຄົນ; ຍິງ....04.....ຄົນ;
  - ຊາວໜຸ່ມ.....05.....ຄົນ; ຍິງ ....04.....ຄົນ
  - ກຳມະບານ.....ຄົນ ຍິງ.....ຄົນ:
  - ສະຫະພັນແມ່ຍິງ.....05.....ຄົນ

**2. ທີ່ຕັ້ງ ແລະ ພູມສັນຂອງບ້ານ.**

\* ທີ່ຕັ້ງ: ເປັນບ້ານອັນດັບທີ.....75.....ຂອງເມືອງ, (ຖ້າບໍ່ມີໃຫ້ເອົານຳຫ້ອງວ່າການປົກຄອງເມືອງ).  
ຕັ້ງຢູ່ທິດໃດ ຂອງເມືອງ.....ທິດຕາເວັນຕົກ.....ຖ້າບໍ່ມີເບິ່ງໃນແຜນທີ່)

\* ນອນໃນກຸ່ມບ້ານ.....ທີ 07.....ກຸ່ມທີ.....

ມີເຂດຄຸ້ມຄອງຕິດກັບ;

- ທິດເໜືອ (N)                      ຕິດກັບ ບ້ານຫ້ວຍາງ-ບ້ານຂອນແຕ້ ເມືອງຈຳພອນ

- ທິດໃຕ້ (S) ຕິດກັບ ບ້ານຫຼັກ35-ບ້ານຄຳນ້ອຍເມືອງຈຳພອນ
- ທິດຕາເວັນອອກ (E) ຕິດກັບ ບ້ານນານິກຂຽນ,ບ້ານຄຳນ້ອຍ ເມືອງຈຳພອນ
- ທິດຕາເວັນຕົກ (W) ຕິດກັບ ບ້ານຫຼັກ35-ບ້ານຫ້ວຍຍາງ ເມືອງຈຳພອນ

\* ເນື້ອທີ່ທັງໝົດຂອງ ບ້ານ 1.786.2148 ເຮັກຕາ (ເອົາເນື້ອທີ່ປະຈຸບັນ ຖ້າມີ)

✓ ມີສາຍນ້ຳນ້ຳເຊ: ມີ ; ບໍ່ມີ ; ມີ.....ສາຍຄື

1.....; 4.....

2.....; 5.....

3.....; 6.....

✓ ມີຫ້ວຍ: ມີ  ບໍ່ມີ ; ມີ.....ສາຍຄື:

1.....; 4.....

2.....; 5.....

3.....; 6.....

✓ ມີເສັ້ນທາງຄົມມະນາຄົມຈັກເສັ້ນ...01.....ເສັ້ນ; ທາງຮ່ອມ.....05..... ເສັ້ນ

✓ ມີຊົນລະປະທານບໍ່? ມີ ; ບໍ່ມີ . ຈັກແຫ່ງ.... 0.....ແຫ່ງ

✓ ໜອງລວມບ້ານ ມີ ; ບໍ່ມີ . ຈັກໜອງ.... 03.....ແຫ່ງ

### 3. ສະນະພູມສດຖະກິດຂອງບ້ານ

• ລາຍຮັບຕົ້ນຕໍມີຫຍັງແດ່? (1).....ປູກເຂົ້າ.....(2).....(3).....

• ລາຍຮັບສຳຮອງມີຫຍັງແດ່?: (1).....ຄ້າຂາຍ.....(2).....(3).....

• ສະເລ່ຍປີ.....20 ລ້ານ/ຄອບຄົວ.....

❖ ແຮງງານຕົ້ນຕໍມີຈັກຄົນ: 1159..ຄົນ;ຍິງ.580.ຄົນ, ແຮງງານສຳຮອງມີ.135..ຈັກຄົນ: ຍິງ.66.ຄົນ

ຈຳນວນຄົວເຮືອນທີ່ລຸດພື້ນອອກຈາກຄວາມທຸກຍາກມີ343 ຄອບຄົວ, ຍັງບໍ່ທັນພື້ນມີ ...0....ຄອບຄົວ.

### 4. ຂໍ້ມູນດ້ານພື້ນຖານໂຄງລາງຂອງບ້ານ

✓ ມີທາງເຂົ້າບ້ານບໍ່? ມີ : ບໍ່ມີ . ຖ້າມີ,ມີຈັກ .....ເສັ້ນ

✓ ໄຟຟ້າເຂົ້າເຖິງບ້ານບໍ່ ມີ : ບໍ່ມີ .

✓ ມີສູກສາລາຫຼືໂຮງໝໍ້ຕັ້ງຢູ່ເຂດບ້ານ ມີ : ບໍ່ມີ . ຖ້າມີ,ມີຈັກ .....ແຫ່ງ

✓ ມີຖົງຢາປະຈຳບ້ານບໍ່? ມີ : ບໍ່ມີ . ຖ້າມີ,ມີຈັກ .....ແຫ່ງ

✓ ມີໂຮງຮຽນປະຖົມ/ມັດທະຍົມຕົ້ນ/ປາຍ?ມີ : ບໍ່ມີ . ຖ້າມີ,ມີຈັກ.. .....ແຫ່ງ

✓ ມີຕະຫຼາດຊື້ຂາຍ ບໍ່? ມີ : ບໍ່ມີ . ຖ້າມີ,ມີຈັກ .....ແຫ່ງ

✓ ມີຫ້ອງການບ້ານ ມີ : ບໍ່ມີ . ຖ້າມີ,ມີຈັກ .....ແຫ່ງ

✓ ລະບົບນ້ຳສະອາດ ມີ : ບໍ່ມີ . ຖ້າມີ,ມີຈັກ .....ແຫ່ງ

✓ ມີຄົວລົດ ມີ : ບໍ່ມີ . ຖ້າມີ,ມີຈັກ .....ແຫ່ງ

✓ ມີບ່ອນບໍາບັດຂີ້ເຫຍື້ອ ມີ : ບໍ່ມີ . ຖ້າມີ,ມີຈັກ .....ແຫ່ງ

✓ ມີທ່າເຮືອ ມີ : ບໍ່ມີ . ຖ້າມີ,ມີຈັກ .....ແຫ່ງ

✓ ອື່ນໆ.....

### 5. ຂໍ້ມູນດ້ານ ຄອບຄົວພາຍໃນບ້ານ

ລ/ດ	ລາຍການ	ຈຳນວນ	ຫົວໜ່ວຍ	ໝາຍເຫດ
01	ຄອບຄົວຄ້າຂາຍ		ຄ/ຄ	
02	ຄອບຄົວເຮັດກະສິກຳ	217	ຄ/ຄ	

03	ຄອບຄົວເຮັດອຸດສະຫະກຳ	01	ຄ/ຄ	
04	ຄອບຄົວເຮັດຫັດຖະກຳ	01	ຄ/ຄ	
05	ຄອບຄົວພະນັກງານລັດ	23	ຄ/ຄ	
06	ຄອບຄົວອື່ນໆ		ຄ/ຄ	

6. ອາຊີບຕົ້ນຕໍພາຍໃນບ້ານ

ລ/ດ	ລາຍການ	ຈຳນວນຄົນ	ຍິງ/ຄົນ	ໝາຍເຫດ
01	ເຮັດນາ	1159	580	
02	ໄຮ່. (ໄຮ່ເຂົ້າ.ສວນໝາກໄມ້	0		
03	ພະນັກງານລັດ	23	02	
04	ພະນັກງານວິສະຫະກິດ	0		
05	ພະນັກງານລັດວິສະຫະກິດ	0		
06	ກຳມະກອນທົ່ວໄປ	35	12	
07	ຄ້າຂາຍ			
08	ນັກຮຽນ, ນັກສຶກສາ	146	78	
09	ອາຊີບອື່ນໆ			
ລວມທັງໝົດ				

7. ເກັບກຳຂໍ້ມູນການນຳໃຊ້ທີ່ດິນແຕ່ປະເພດພາຍໃນບ້ານ

7.1. ດິນລັດ, ດິນຊຸມຊົນ ແລະ ດິນລວມບ້ານ

- ❖ ດິນ ໂຮງຮຽນ.....02..... ຕອນ; ຊັ້ນໃດ .....ອະນຸບານຫາປະຖົມ.....
  - ໂຮງຮຽນ....ປະຖົມສົມບູນ.....; ເນື້ອທີ່ ....., ມີເອກະສານຢັ້ງຢືນ
  - ໂຮງຮຽນ....ໂຮງຮຽນປະຖົມມູນ... ..; ເນື້ອທີ່.....ມີເອກະສານຢັ້ງຢືນ
- \* ດິນ ຫ້ອງການບ້ານ. ....01.....ຕອນ; ເນື້ອທີ່ ....500..... ມີເອກະສານຢັ້ງຢືນ
- \* ດິນ ປ່າຊ້າ.....01..... ຕອນ; ເນື້ອທີ່ ....0.1197.....ມີເອກະສານຢັ້ງຢືນ
- \* ດິນ ປ່າສັກສິດ/ຕີດິນມະເຫສັກ...01...ຕອນ; ເນື້ອທີ່ ...13.0000..... ມີເອກະສານຢັ້ງຢືນ
- \* ດິນ ວັດ.....01.....ຕອນ; ເນື້ອທີ່.....0.9026 .....ມີເອກະສານຢັ້ງຢືນ
- \* ດິນ ລວມບ້ານ (ດິນເປົ້າຫວ່າງ )..... ຕອນ; ເນື້ອທີ່.....; ມີເອກະສານຢັ້ງຢືນ
- \* ດິນ ລວມບ້ານ (ທີ່ມອບໃຫ້ບຸກຄົນນຳໃຊ້).....ຕອນ; ເນື້ອທີ່.....ມີເອກະສານຢັ້ງຢືນ
- \* ດິນຊຸມຊົນ.....ຕອນ;ເນື້ອທີ່ລວມ.....ມີເອກະສານຢັ້ງຢືນ
- ຕອນທີ1: ນຳໃຊ້ເຮັດຫຍັງ.....ເນື້ອທີ່.....ມີເອກະສານຢັ້ງຢືນ
- ຕອນທີ2: ນຳໃຊ້ເຮັດຫຍັງ.....ເນື້ອທີ່.....ມີເອກະສານຢັ້ງຢືນ

7.2. ດິນເຊົ່າ - ສຳປະທານ (ດິນລັດ ແລະ ດິນລວມບ້ານ).

- \* ດິນ ເຊົ່າພາຍໃນບ້ານ..... ຕອນ; ໃຜເປັນຜູ້ເຊົ່າ.....
  - ຕອນທີ 1: ເນື້ອທີ່..... ເຮັກຕາ; ເຊົ່າຈັກປີ .....ປີ; ແຕ່ປີ.....ຫາ.....(ຖ້າມີ)
  - ເຊົ່າເຮັດຫຍັງ.....ມີເອກະສານຢັ້ງຢືນ
  - ຕອນທີ2: ເນື້ອທີ່..... ເຮັກຕາ, ເຊົ່າຈັກ.....ປີ; ແຕ່ປີ.....ຫາ.....( ຖ້າມີ )

- ເຊົ່າເຮັດຫຍັງ.....ມີເອກະສານຢັ້ງຢືນ
- \* ດິນ ສໍາປະທານພາຍໃນບ້ານ..... ຕອນ; ໃຜເປັນຜູ້ສໍາປະທານ.....  
 ຕອນທີ1: ເນື້ອທີ່.....ເຮັກຕາ, ຈັກປີ.....ປີ; ແຕ່ປີ.....ຫາ.....(ຖ້າມີ)  
 ເຊົ່າເຮັດຫຍັງ.....ມີເອກະສານຢັ້ງຢືນ
- ຕອນທີ1: ເນື້ອທີ່.....ເຮັກຕາ; ຈັກປີ.....ປີ; ແຕ່ປີ.....ຫາ.....(ຖ້າມີ)  
 ເຊົ່າເຮັດຫຍັງ.....ມີເອກະສານຢັ້ງຢືນ

### 7.3. ການນໍາໃຊ້ດິນແຕ່ລະປະເພດພາຍໃນບ້ານ

#### I. ດິນກະສິກໍາ:

1. ທີ່ດິນນາ.....285.....ຕອນ; ເນື້ອທີ່.....927.5034..... ເຮັກຕາ.
2. ດິນຄັ້ງລ້ຽງສັດ..... ຕອນ; ເນື້ອທີ່..... ເຮັກຕາ.
3. ດິນໄຮ່.....ຕອນ ; ເນື້ອທີ່..... ເຮັກຕາ.
4. ດິນສວນ..... ຕອນ; ເນື້ອທີ່..... ເຮັກຕາ.
5. ດິນກະສິກໍາທົ່ວໄປ.....ຕອນ; ເນື້ອທີ່.....157.0157.....ເຮັກຕາ.
6. ດິນປູກໄມ້.....ຕອນ; ເນື້ອທີ່..... ເຮັກຕາ.
7. ດິນຊົນລະປະທານ.....ຕອນ; ເນື້ອທີ່..... ເຮັກຕາ.
8. ດິນເຂດສະຫງວນພັນພືດ..... ຕອນ; ເນື້ອທີ່..... ເຮັກຕາ.
9. ອື່ນໆ

#### II. ດິນປູກສ້າງ:

1. ດິນປູກສ້າງບຸກຄົນ.....213.....ຕອນ; ເນື້ອທີ່.....41.9559.....ເຮັກຕາ.
2. ດິນປູກສ້າງຂອງລັດ.....3..... ຕອນ; ເນື້ອທີ່.....1.7220..... ເຮັກຕາ.
3. ດິນລວມບ້ານ..... ຕອນ; ເນື້ອທີ່..... ເຮັກຕາ.
4. ດິນເປົ່າຫວ່າງ.....ຕອນ; ເນື້ອທີ່..... ເຮັກຕາ.
5. ດິນຈັບຈອງ..... ຕອນ; ເນື້ອທີ່..... ເຮັກຕາ.

#### III. ດິນວັດທະນະທໍາ

1. ດິນປ່າສັກສິດ (ປ່າຊ້າ).....01..... ຕອນ; ເນື້ອທີ່..... 0.1197..... ເຮັກຕາ.
2. ດິນວັດ.....01.....ຕອນ; ເນື້ອທີ່..... 0.9026..... ເຮັກຕາ.
3. ດິນສະຖານທີ່ທ່ອງທ່ຽວທາງດ້ານທໍາມະຊາດ, ວັດທະນະທໍາປະຫວັດສາດ.....ຕອນ.  
ເນື້ອ.....ເຮັກຕາ

#### IV. ດິນປ້ອງກັນຊາດ

1. ດິນຕັ້ງຄ້າຍສໍານັກງານອົງການ, ກົມກອງບ່ອນພັກເຊົາ, ໂຮງຮຽນ,ສະໜາມບິນ, ໂຮງໝໍ..... ຕອນ,  
ເນື້ອທີ່..... ເຮັກຕາ.
2. ດິນທໍາການຜະລິດ.....ຕອນ; ເນື້ອທີ່..... ເຮັກຕາ.
1. ດິນສະໜາມ ຝຶກຊອບທາງຍຸດທະສາດ.....ຕອນ; ເນື້ອທີ່.....ເຮັກຕາ.
4. ດິນທໍາການຜະລິດ.....ຕອນ; ເນື້ອທີ່..... ເຮັກຕາ.

#### V. ປ້ອງກັນຄວາມສະຫງົບ

- ດິນຕັ້ງຄ້າຍສໍານັກງານອົງການ, ກົມກອງບ່ອນພັກເຊົາ, ໂຮງຮຽນ, ສະໜາມບິນ, ສາງ, ໂຮງໝໍ.....ຕອນ  
ເນື້ອທີ່..... ເຮັກຕາ
2. ດິນທໍາການຜະລິດ..... ຕອນ; ເນື້ອທີ່..... ເຮັກຕາ.

3. ດິນສະໜາມຝັກຊອບທາງຍຸດທະສາດ..... ຕອນ; ເນື້ອທີ່..... ເຮັກຕາ.
4. ດິນທຳການຜະລິດ..... ຕອນ; ເນື້ອທີ່..... ເຮັກຕາ.

**VI. ດິນປ່າໄມ້**

1. ດິນປ່າຜະລິດແຫ່ງຊາດ, ອົງຄະເພາ
2. ດິນປ່າຜະລິດຂອງແຂວງ..... ຕອນ; ເນື້ອທີ່.....ເຮັກຕາ.
3. ດິນປ່າຜະລິດຂອງເມືອງ.. .....ຕອນ; ເນື້ອທີ່..... ເຮັກຕາ.
4. ດິນປ່າຜະລິດບ້ານ..... ຕອນ; ເນື້ອທີ່..... ເຮັກຕາ.
5. ດິນປ່າສະຫງວນແຫ່ງຊາດ..... ຕອນ; ເນື້ອທີ່..... ເຮັກຕາ.
6. ດິນປ່າສະຫງວນ ຂອງແຂວງ. ....ຕອນ; ເນື້ອທີ່..... ເຮັກຕາ.
7. ດິນປ່າສະຫງວນຂອງເມືອງ..... ຕອນ; ເນື້ອທີ່..... ເຮັກຕາ.
8. ດິນປ່າສະຫງວນບ້ານ..... ຕອນ; ເນື້ອທີ່..... ເຮັກຕາ.
9. ດິນປ່າປ້ອງກັນແຫ່ງຊາດ.....; ; ; ;... ຕອນ, ເນື້ອທີ່..... ເຮັກຕາ.
10. ດິນປ່າປ້ອງກັນ ຂອງແຂວງ..... ຕອນ; ເນື້ອທີ່..... ເຮັກຕາ.
11. ດິນປ່າປ້ອງກັນຂອງເມືອງ..... ຕອນ; ເນື້ອທີ່..... ເຮັກຕາ.
12. ດິນປ່າປ້ອງກັນບ້ານ..... .... ຕອນ;ເນື້ອທີ່..... ເຮັກຕາ.
13. ດິນປ່າປ້ອງກັນອື່ນໆ..... ຕອນ; ເນື້ອທີ່..... ເຮັກຕາ.
14. ດິນປ່າປູກໄມ້ອຸດສາຫະກຳ, ໄມ້ວິກ, ໄມ້ຢາງພາລາ, ໄມ້ສັກ, ໄມ້ເກດສະໜາ ແລະ ໄມ້ອື່ນໆ. .... ຕອນ, ເນື້ອທີ່ທີ..... ເຮັກຕາ.
15. ດິນປ່າພື້ນຟູ.. ..... ຕອນ;ເນື້ອທີ່..... ເຮັກຕາ.

**VII. ດິນອຸດສາຫະກຳ**

1. ເຂດທີ່ດິນອຸດສາຫະກຳ (ໂຮງຈັກ, ໂຮງງານຂະໜາດໃຫ່ຍ,ເຄື່ອງໄຟຟ້ານໍ້າຕົກ, ອື່ນໆ) ຈັກຕອນ..... ຕອນ, ເນື້ອທີ່ທີ..... ເຮັກຕາ.
2. ແລວສາຍໄຟຟ້າ.....ຕອນ; ເນື້ອທີ່..... ເຮັກຕາ.
3. ສະຖານທີ່ບ່ອນຖິ້ມຂີ້ເຫຍື້ອ. ....ຕອນ; ເນື້ອທີ່..... ເຮັກຕາ.

**VIII. ດິນຄົມມະນາຄົມ**

1. ທ່າເຮືອ. ທ່າບັກ.....ຕອນ; ເນື້ອທີ່..... ເຮັກຕາ.
2. ບໍ່ຫີນ, ບໍ່ລິນ, ບໍ່ຊາຍ, ແລະ ສະຖານທີ່ຄົບຫີນ... .....ຕອນ; ເນື້ອທີ່..... ເຮັກຕາ.
3. ຄົວລົດ..... ຕອນ; ເນື້ອທີ່..... ເຮັກຕາ.
4. ສະໜາມບິນ..... ຕອນ; ເນື້ອທີ່ທີ..... ເຮັກຕາ.
5. ສະຖານທີ່ຕັ້ງຫລັກສັນຍານ.....ຕອນ; ເນື້ອທີ່..... ເຮັກຕາ.
6. ສາງຕ່າງໆ:.....ຕອນ; ເນື້ອທີ່..... ເຮັກຕາ.
7. ແລວທາງລົດໄຟ: ມີຈັກແລວ.....
8. ໂອງມິງ: ມີຈັກບ່ອນ.....
9. ເຂດສະຫງວນທາງ: ມີຈັກເສັ້ນ.....
10. ທາງເບຕົງ/ປູຢາງ: ມີຈັກເສັ້ນ.....01.....
11. ທາງດິນແດງ: ມີຈັກເສັ້ນ.....5.....

**IX. ທີ່ດິນບໍລິເວນນໍ້າ**

1. ສາຍນໍ້າມີຈັກສາຍ:.....ສາຍ

2. ສາຍຫ້ວຍມີຈັກສາຍ:.....ສາຍ
3. ດິນໜອງນ້ຳທຳມະຊາດ (ໜອງລວມບ້ານ) .....02.....ຕອນ; ເນື້ອທີ່..47.9479..... ເຮັກຕາ.
4. ວັງສະຫງວນຂອງບ້ານ..... ຕອນ, ເນື້ອທີ່..... ເຮັກຕາ.
5. ອ່າງເກັບນ້ຳ.....ຕອນ; ເນື້ອທີ່..... ເຮັກຕາ.
6. ດອນທາມ.....ຕອນ; ເນື້ອທີ່..... ເຮັກຕາ.
7. ເກາະດອນ.....ຕອນ, ເນື້ອທີ່..... ເຮັກຕາ.
8. ເຂດທີ່ຖືກຜົນກະທົບຕໍ່ໄພພິບັດ

1. ເຂດພື້ນທີ່ນ້ຳຖ້ວມ

> ໄລຍະຜ່ານມາບ້ານຖືກຜົນກະທົບຈາກໄພນ້ຳຖ້ວມຄືແນວໃດ? ທຸກໆປີ ; 2-3ປີ ; ແລະອື່ນໆ   
 .....ບໍ່ເຄີຍ.....

ເຂດທີ່ຖືກນ້ຳຖ້ວມມີຈັກປ່ອນ.....ຢູ່ເຂດໃດຂອງບ້ານ.....

ຈຳນວນ.....ຫຼັງຄາເຮືອນ, ສິ່ງປຸກສ້າງໃນເຂດສາທາລະນະອື່ນໆ.....

> ປະເພດດິນທີ່ຖືກນ້ຳຖ້ວມມີຄືແນວໃດ?

ດິນປຸກສ້າງ.....ຮຕ, ດິນນາ.....ຮຕ, ດິນສວນພືດລົ້ມລູກ.....ຮຕ,  
 ດິນສວນໄມ້ໃຫ້ໝາກ.....ຮຕ, ດິນສວນໄມ້ອຸດສາຫະກຳ.....  
 ດິນອື່ນໆ..... ຮຕ, ດິນຄັ້ງລ້ຽງສັດ.....ຮຕ

ລະດັບ ແລະ ໄລຍະນ້ຳຖ້ວມ.

ລະດັບ ນ້ຳຖ້ວມຂຶ້ນສູງສຸດ. ....ແມັດ ແລະ ຕໍ່າສຸດ .....ແມັດ.

ລະດັບນ້ຳສິ່ງຜົນຕໍ່ການຄົມມະນາຄົມຂອງບ້ານ.....

ໄລຍະນ້ຳຖ້ວມສູງສຸດ.....ວັນ ແລະ ຕໍ່າສຸດ.....ວັນ.

ຫ້ວຍມີນ້ຳຕະຫຼອດປີມີ.....ຫ້ວຍ ແລະ ສະເພາະລະດູຝົນມີ.....ຫ້ວຍ.

ລະດັບນ້ຳຫ້ວຍໃນລະດູຝົນສູງສຸດແມ່ນ.....ແມັດ ແລະ ຕໍ່າສຸດ.....ແມັດ.

2. ເຂດພື້ນທີ່ແຫ້ງແລ້ງ.

ໄລຍະຜ່ານມາບ້ານຖືກຜົນກະທົບຈາກໄພແຫ້ງແລ້ງຄືແນວໃດ? ທຸກໆປີ € ; 2-3ປີ €; ແລະອື່ນໆ €

ເຂດພື້ນທີ່ແຫ້ງແລ້ງມີ..... ປ່ອນ. ຢູ່ເຂດໃດຂອງບ້ານ.....

ສາເຫດທີ່ພາໃຫ້ເກີດດິນແຫ້ງແລ້ງ.....

> ເຂດແຫ້ງແລ້ງມີຜົນກະທົບຕໍ່ພື້ນທີ່ດິນກະສິກຳຄືແນວໃດ?

ດິນນາ.....ຮຕ, ດິນສວນພືດລົ້ມລູກ.....ຮຕ, ດິນສວນໄມ້ໃຫ້ໝາກ..... ຮຕ,:

ດິນສວນໄມ້ອຸດສາຫະກຳ.. .....ຮຕ; ດິນຄັ້ງລ້ຽງສັດ..... ຮຕ

ດິນອື່ນໆ.....

3. ເຂດພື້ນທີ່ດິນເຊາະເຈື່ອນ.

ໄລຍະຜ່ານມາບ້ານຖືກຜົນກະທົບຈາກດິນເຊາະເຈື່ອນຄິແນວໃດ? ທຸກໆປີ € ; 2-3ປີ €; ແລະອື່ນໆ €  
ເຂດພື້ນທີ່ດິນເຊາະເຈື່ອນມີ. ....ບ່ອນ. ຢູ່ເຂດໃດຂອງບ້ານ.....

ສາເຫດທີ່ພາໃຫ້ເກີດດິນເຊາະເຈື່ອນ.....

> ເຂດເຊາະເຈື່ອນມີຜົນກະທົບຕໍ່ພື້ນທີ່ດິນກະສິກໍາຄິແນວໃດ?

ດິນນາ.....ຮຕ, ດິນສວນພືດລົ້ມລູກ..... ຮຕ, ດິນສວນໄມ້ໃຫ້ໝາກ..... ຮຕ;

ດິນຄັງລ້ຽງສັດ .....ຮຕ;

ດິນສວນໄມ້ອຸດສາຫະກໍາ.....ຮຕ; ດິນຄັງລ້ຽງສັດ .....ຮຕ;

ດິນອື່ນໆ.....

4. ເຂດທີ່ມີຄວາມສຽງຈາກລະເບີດບໍ່ທັນແຕກ

ໄລຍະຜ່ານມາບ້ານຖືກຜົນກະທົບຈາກລະເບີດບໍ່ທັນແຕກຄິແນວໃດ? ທຸກໆປີ ; 2-3ປີ  ແລະອື່ນໆ

.....ບໍ່ມີ.....

3. ເຂດພື້ນທີ່ໃນລະເບີດບໍ່ທັນແຕກມີ.....ບໍ່ມີ.....ບ່ອນ. ຢູ່ເຂດໃດຂອງບ້ານ.....

ມີຜົນກະທົບຕໍ່ພື້ນທີ່ດິນກະສິກໍາຄິແນວໃດ?

ດິນນາ.....ຮຕ; ດິນສວນພືດລົ້ມລູກ.....ຮຕ; ດິນສວນໄມ້ໃຫ້ໝາກ.....ຮຕ,

ດິນສວນໄມ້ອຸດສາຫະກໍາ.....ຮຕ; ດິນຄັງລ້ຽງສັດ.....ຮຕ

ດິນອື່ນໆ.....

4. ເຂດພື້ນທີ່ທີ່ຖືກຜົນກະທົບດ້ານອື່ນໆ.....

> ໂຄງການເຊົ່າ ແລະ ສໍາປະທານທີ່ດິນພາຍໃນບ້ານມີຄິແນວໃດ?

ໂຄງການຂຸດຄົ້ນບໍ່ແຮ່.....

ໂຄງການກໍ່ສ້າງຕ່າງໆ.....

ແລະ ໂຄງການອື່ນໆ.....

> ບ້ານເຮົາມີໂຮງຈັກໂຮງງານ, ດິນເຊົ່າສໍາປະທານ ແລະອື່ນໆ.....

ຖ້າມີໄດ້ສົ່ງຜົນກະທົບໃສ່ບ້ານ (ຄ້ວນ, ນໍ້າເສຍ, ສານພິດ, ສຽງ ແລະອື່ນໆ).....

5. ວິທີການປ້ອງກັນ ແລະ ແກ້ໄຂຕໍ່ຜົນກະທົບຕ່າງໆ:

ປັບປຸງອ່າງເກັບນໍ້າໜອງຝາຍລວມຂອງບ້ານໃຫ້ເລິກລົງ ແລະ ກວ້າງອອກສາມາດກັກເກັບນໍ້າໄດ້ຫຼາຍ  
ກວ່າເກົ່າ ແລະ ໄດ້ວາງແຜນໃນການຊົມໃຊ້ນໍ້າໃຫ້ພຽງພໍໃນການຜະລິດກະສິກໍາ ແລະ ລ້ຽງສັດ.

**ຮັບຮູ້ ແລະ ຍິ່ງຢືນ**  
**ນາຍບ້ານ**



**ຜູ້ໃຫ້ຂໍ້ມູນ**

*[Handwritten signature]*  
ສິນ ພວນວິໄລ

**ຜູ້ບັນທຶກ**

*[Handwritten signature]*  
ສິນ ພວນວິໄລ

ເອກະສານຊ້ອນທ້າຍທີ່ 7: ຂໍ້ຕົກລົງວ່າດ້ວຍການແຕ່ງຕັ້ງຄະນະຮັບຜິດຊອບຊີ້ນຳລວມ ແລະ ວິຊາການເຂົ້າຮ່ວມວຽກ  
ງານຈັດສັນການນຳໃຊ້ທີ່ດິນ 08 ປະເພດຂັ້ນບ້ານ 03 ບ້ານເປົ້າໝາຍໂຄງການ



ສາທາລະນະລັດ ປະຊາທິປະໄຕ ປະຊາຊົນລາວ

ສັນຕິພາບ ເອກະລາດ ປະຊາທິປະໄຕ ເອກະພາບ ວັດທະນະຖາວອນ

ເມືອງ ຈຳພອນ

ເຈົ້າເມືອງ

ເລກທີ 613/ຈມ

ວັນທີ 23 ຕຸລາ 2025

ຂໍ້ຕົກລົງ

ວ່າດ້ວຍການແຕ່ງຕັ້ງຄະນະຮັບຜິດຊອບຊີ້ນຳລວມ  
ແລະ ວິຊາການເຂົ້າຮ່ວມວຽກງານຈັດສັນການນຳໃຊ້ທີ່ດິນ 08 ປະເພດຂັ້ນບ້ານ 03 ບ້ານ  
ເປົ້າໝາຍໂຄງການ(ຮ່ວມມືກັບໂຄງການ IWRM ປີ 2025)

- ອີງຕາມ ມາດຕາ 40, ຂໍ້ 07 ກົດໝາຍວ່າດ້ວຍການປົກຄອງທ້ອງຖິ່ນແຫ່ງ ສປປ ລາວ (ສະບັບປັບປຸງ) ສະບັບເລກທີ 68/ສພຊ, ລົງວັນທີ 14 ທັນວາ 2015.
- ອີງຕາມ: ກົດໝາຍວ່າດ້ວຍທີ່ດິນ ( ສະບັບປັບປຸງ ) ສະບັບເລກທີ 70/ສພຊ, ລົງວັນທີ 21 ມິຖຸນາ 2019.
- ອີງຕາມ ແຜນກົດຈະກຳຂອງໂຄງການຄຸ້ມຄອງຊັບພະຍາກອນນ້ຳແບບເຊື່ອມສານ ແລະ ບົນພື້ນຖານລະ ບົບ ນິເວດໃນອ່າງຮັບນ້ຳເຊບັ້ງຫຽງ ແລະ ຕົວເມືອງນະຄອນຫຼວງພະບາງ ປີ 2025.
- ອີງຕາມ: ຫຼັງສືສະເໜີຂອງຫ້ອງການກະສິກຳແລະສິ່ງແວດລ້ອມເມືອງຈຳພອນສະບັບເລກທີ 09/ຫກສມ, ລົງວັນທີ 09 ຕຸລາ 2025.

ເພື່ອຈັດຕັ້ງປະຕິບັດວຽກງານຈັດສັນການນຳໃຊ້ທີ່ດິນຂັ້ນບ້ານ 08 ປະເພດ ໃນ 03 ບ້ານຄື: ບ້ານສີວິໄລ, ບ້ານດົງເມືອງ ແລະ ບ້ານເພຍກ່າ ໃຫ້ດຳເນີນໄປຢ່າງມີຜົນສຳເລັດ.

ເຈົ້າເມືອງຕົກລົງ:

ມາດຕາ 1 ແຕ່ງຕັ້ງຄະນະຮັບຜິດຊອບຂັ້ນເມືອງ ເຂົ້າຮ່ວມວຽກງານຈັດສັນການນຳໃຊ້ທີ່ດິນ 08 ປະເພດຂັ້ນບ້ານ  
03 ບ້ານຄື: ບ້ານສີວິໄລ, ບ້ານດົງເມືອງ, ບ້ານເພຍກ່າ ໂດຍຕຳແໜ່ງດັ່ງນີ້:

- |                                   |   |        |
|-----------------------------------|---|--------|
| 1. ທ່ານ ລັດຕະນາ ໄຊຍະບັນຊາ         | ຮອງປະທານຄະນະກຳມະການປົກຄອງເມືອງ              | ຊີ້ນຳ  |
| 2. ທ່ານ ຄອນສະຫວັນ ດວງມາລາ         | ຫົວໜ້າຫ້ອງການກະສິກຳ ແລະ ສິ່ງແວດລ້ອມເມືອງ    | ຫົວໜ້າ |
| 3. ທ່ານ ນາງ ແກ້ວອຸດອນ ຈຸນລະມຸນຕຣີ | ຮອງຫົວໜ້າຫ້ອງການ ກສ ເມືອງ                   | ຮອງ    |
| 4. ທ່ານ ສຸພາລັກ ເພັດສະພິນ         | ຮອງຫົວໜ້າຫ້ອງວ່າການເມືອງ                    | ຄະນະ   |
| 5. ທ່ານ ນາງ ອຸໂລວັນ ໄຊຍະວິງສາ     | ຮອງປະທານສະຫະພັນແມ່ຍິງເມືອງ                  | ຄະນະ   |
| 6. ທ່ານ ຄຳສອນ ລຸນລາທິສັກ          | ຮອງເລຂາຄະນະບໍລິຫານງານຊາວໜຸ່ມເມືອງ           | ຄະນະ   |
| 7. ທ່ານ ສຸນທອນ ສີລາດ              | ຮອງຫົວໜ້າຫ້ອງການວັດຖະນະທຳ ແລະ ທ່ອງທ່ຽວເມືອງ | ຄະນະ   |

- |  |  |      |
|--|--|------|
| 8. ທ່ານ ພຸວຽງ ຈັນທະລິໄຊ                | ຮອງຫົວໜ້າຫ້ອງການໂຍທາທິການ ແລະ ຂົນສົ່ງເມືອງ | ຄະນະ |
| 9. ທ່ານ ນາງ ສີພະຈັນ ກຸນລະວິງ           | ຮອງຫົວໜ້າຫ້ອງການການເງິນເມືອງ               | ຄະນະ |
| 10. ທ່ານ ນາງ ໜົວຄຳ ແກ້ວວິໄລ            | ຮອງຫົວໜ້າຫ້ອງການຍຸຕິທຳເມືອງ                | ຄະນະ |
| 11. ທ່ານ ພິງສະຫວັນ ຕຣີໂອ               | ຮອງຫົວໜ້າກອງບັນຊາການ ປກສ ເມືອງ             | ຄະນະ |
| 12. ທ່ານ ຄອນສະຫວັນ ວົງສິລາ             | ກອງບັນຊາການທະຫານເມືອງ ເມືອງ                | ຄະນະ |
| 13. ທ່ານ ນາຍບ້ານ 03 ບ້ານເປົ້າໝາຍໂຄງການ |  | ຄະນະ |

ມາດຕາ 2 ແຕ່ງຕັ້ງຄະນະທີມງານພາກສະໜາມ ໂດຍດຳແໜ່ງ ດັ່ງນີ້:

- |                                |   |        |
|--------------------------------|---|--------|
| 1. ທ່ານ ສຸລິສັນ ສີສິມສະຫວັດ    | ຮອງຫົວໜ້າຫ້ອງການກະສິກຳ ແລະ ສິ່ງແວດລ້ອມເມືອງ           | ຫົວໜ້າ |
| 2. ທ່ານ ນາງ ວິມາລາວັນ ວິນດາວິງ | ຫົວໜ້າໜ່ວຍງານ ຄຸ້ມຄອງ ແລະ ພັດທະນາທີ່ດິນ               | ຮອງ    |
| 3. ທ່ານ ບຸນຕາ ແສງແກ້ວມະຫາວິງ   | ຫົວໜ້າໜ່ວຍງານ ສິ່ງແວດລ້ອມ ແລະ ປ່າໄມ້                  | ຄະນະ   |
| 4. ທ່ານ ນາງ ວັນມະນີ ເດດວິງສາ   | ຫົວໜ້າໜ່ວຍງານຂົວທາງ-ເຄຫາຝັ່ງເມືອງ                     | ຄະນະ   |
| 5. ທ່ານ ສີແຫຼ້ ສິນທະວິໄຊ       | ຮອງຫົວໜ້າໜ່ວຍງານ ຄຸ້ມຄອງ ແລະ ພັດທະນາທີ່ດິນ            | ຄະນະ   |
| 6. ທ່ານ ສາຍຄຳ ບຸດກອງໃບ         | ຮອງຫົວໜ້າໜ່ວຍງານຊົນລະປະທານ,ນ້ຳ,ອຸຕຸນິຍົມແລະອຸທິກກະສາດ | ຄະນະ   |
| 7. ທ່ານ ຈັນທະວິງໂງ່ນວິງສາ      | ວິຊາການຈາກຂະແໜງຄຸ້ມຄອງ ແລະ ພັດທະນາທີ່ດິນແຂວງ          | ຄະນະ   |
| 8. ທ່ານ ນາງ ແສງສຸວັນ ຄົມທິລາດ  | ວິຊາການຈາກຂະແໜງຄຸ້ມຄອງ ແລະ ພັດທະນາທີ່ດິນແຂວງ          | ຄະນະ   |
| 9. ທ່ານ ຈັນທິ ສຸວັນລາສີ        | ວິຊາການຫ້ອງການກະສິກຳ ແລະ ປ່າໄມ້ເມືອງ                  | ຄະນະ   |
| 10. ທ່ານ ອາເລັກ ສຸດທິວິງ       | ວິຊາການຫ້ອງວ່າການເມືອງ                                | ຄະນະ   |

ມາດຕາ 3 ແຈ້ງໃຫ້ບັນດາຫ້ອງການ-ກົມກອງ ແລະ ຜູ້ທີ່ຖືກແຕ່ງຕັ້ງຈົ່ງໄດ້ຮັບຮູ້ ພ້ອມທັງເອົາໃຈໃສ່ປະຕິບັດໜ້າທີ່ ວຽກງານຕາມພາລະບົດບາດ, ສິດໜ້າທີ່ ຂອງຕົນດ້ວຍຄວາມຮັບຜິດຊອບສູງ ແລະ ມີຜົນສຳເລັດ.

ມາດຕາ 4 ຂໍ້ຕົກລົງສະບັບນີ້ມີຜົນສັກສິດ ແລະ ນຳໃຊ້ໄດ້ນັບແຕ່ວັນລົງລາຍເຊັນເປັນຕົ້ນໄປ.

**ອັກສາການ ເຈົ້າເມືອງ**



ຄຳຕາ ສິນນະສອນ  
Khamta SINNASONE

ບ່ອນນຳສົ່ງ:  
 ຜູ້ຖືກແຕ່ງຕັ້ງ 01 ສະບັບ (ເພື່ອຊາບ ແລະ ຈັດຕັ້ງປະຕິບັດ);  
 ຫ້ອງການບ້ານເປົ້າໝາຍ 01 ສະບັບ (ເພື່ອຊາບ ແລະ ຈັດຕັ້ງປະຕິບັດ);  
 ເກັບຮັກໄວ້ 02 ສະບັບ.

ເອກະສານຊ້ອນທ້າຍທີ່ 8: ເອກະສານແຈ້ງການກ່ຽວກັບການລົງຈັດຕັ້ງປະຕິບັດວຽກງານຕົວຈິງຢູ່ພາກສະໜາມ ວຽກງານຈັດສັນການນໍາໃຊ້ທີ່ດິນຂັ້ນບ້ານ 08 ປະເພດຢູ່ບ້ານສີວິໄລ, ບ້ານດົງເມືອງ ແລະ ບ້ານເພຍກໍາ ເມືອງຈໍາພອນແຂວງສະຫວັນນະເຂດ



**ສາທາລະນະລັດ ປະຊາທິປະໄຕ ປະຊາຊົນລາວ**

ສັນຕິພາບ ເອກະລາດ ປະຊາທິປະໄຕ ເອກະພາບ ວັດທະນະຖາວອນ

ເມືອງຈໍາພອນ

ເຈົ້າເມືອງ

ເລກທີ 591/ຈມ

ວັນທີ 15 ຕຸລາ 2025

**ແຈ້ງການ**

**ເຖິງ:** ເລຂາໜ່ວຍພັກບ້ານ, ນາຍບ້ານ ຕະຫຼອດຮອດພໍ່ແມ່ປະຊາຊົນຜູ້ເປັນເຈົ້າຂອງສິດນໍາໃຊ້ທີ່ດິນ  
**ເລື່ອງ:** ການລົງຈັດຕັ້ງປະຕິບັດວຽກງານຕົວຈິງຢູ່ພາກສະໜາມ ວຽກງານຈັດສັນການນໍາໃຊ້ທີ່ດິນຂັ້ນບ້ານ 08 ປະເພດຢູ່ ບ້ານສີວິໄລ, ບ້ານດົງເມືອງ ແລະ ບ້ານເພຍກໍາ ເມືອງຈໍາພອນ ແຂວງສະຫວັນນະເຂດ.

- ອີງຕາມ ກົດໝາຍວ່າດ້ວຍທີ່ດິນ ( ສະບັບປັບປຸງ ) ສະບັບເລກທີ 70/ສພຊ, ລົງວັນທີ 21 ມິຖຸນາ 2019
- ອີງຕາມ ຂໍ້ຕົກລົງລັດຖະມົນຕີ ສະບັບເລກທີ 1448/ກສ, ລົງວັນທີ 25 ກັນຍາ 2025 ວ່າດ້ວຍການຈັດຕັ້ງ ແລະ ເຄື່ອນໄຫວຂອງຫ້ອງການກະສິກໍາ ແລະ ສິ່ງແວດລ້ອມນະຄອນ, ເມືອງ.
- ອີງຕາມ ແຜນກົດຈະກໍາຂອງໂຄງການຄຸ້ມຄອງຊັບພະຍາກອນແບບເຊື່ອມສານ ແລະ ບົນພື້ນຖານລະບົບນິເວດໃນອ່າງຮັບນໍ້າເຊບັ້ງຫຼວງ ແລະ ຕົວເມືອງນະຄອນຫຼວງພະບາງ ປີ 2025.

ເພື່ອປະຕິບັດຕາມແຜນພັດທະນາເສດຖະກິດຂອງເມືອງແຕ່ປີ 2025-2029 ທີ່ດິນທຸກປະເພດຕ້ອງໄດ້ມີການກໍານົດເຂດ, ປະເພດການນໍາໃຊ້ຕ່າງໆ, ເປັນຕົ້ນແມ່ນເຂດດິນກະສິກໍາ, ເຂດດິນປ່າໄມ້, ເຂດແຫຼ່ງນໍ້າ, ເຂດທີ່ຖືກກະທົບຈາກໄພທໍາມະຊາດ ເຊັ່ນ: ເຂດນໍ້າຖ້ວມ, ເຂດແຫ້ງແລ້ງ, ເຂດເຊາະເຈື່ອນ ແລະ ອື່ນໆ ສ້າງເປັນແຜນທີ່ຈັດສັນທີ່ດິນ, ເພື່ອເປັນການຄຸ້ມຄອງ, ປົກປັກຮັກສາ, ພັດທະນາທີ່ດິນ ແລະ ຊັບພະຍາກອນທໍາມະຊາດໃຫ້ມີຄວາມຍືນຍົງ ໂດຍຕິດພັນກັບການພັດທະນາຊີວິດການເປັນຢູ່ຂອງພໍ່ແມ່ປະຊາຊົນກ່ຽວກັບການປັບຕົວເຂົ້າກັບການປ່ຽນແປງດິນຟ້າອາກາດ ແລະ ແນ່ໃສ່ເຮັດໃຫ້ທີ່ດິນໄດ້ຮັບການພັດທະນາແບບຍືນຍົງ.

**ເຈົ້າເມືອງຈໍາພອນ ອອກແຈ້ງການ:**

1. ເລຂາໜ່ວຍພັກບ້ານ, ນາຍບ້ານ, ເຖົ້າແກ່ແນວໂຮມ, ຜູ້ເຮັດວຽກທີ່ດິນບ້ານ ຕ້ອງໄດ້ກະກຽມຂໍ້ມູນເນື້ອທີ່ດິນແຕ່ລະປະເພດການນໍາໃຊ້ທີ່ດິນຕ່າງໆເຊັ່ນ: ດິນລັດ, ດິນລວມໝູ່, ດິນປ່າໄມ້, ດິນແຫຼ່ງນໍ້າ, ດິນວັດຖະນະທໍາດິນປູກສ້າງ, ດິນກະສິກໍາ ແລະ ດິນດິນປະເພດອື່ນໆ ໃຫ້ມີບັນຊີຂໍ້ມູນທີ່ດິນລະອຽດ.
2. ໃຫ້ຮ່ວມກັນປົກສາຫາລືກັບການຈັດຕັ້ງບ້ານໃກ້ຄຽງ ກ່ຽວກັບເຂດແດນເຊື່ອມຕໍ່ລະຫວ່າງບ້ານໃກ້ຄຽງໃຫ້ຈະແຈ້ງ ເພື່ອອໍານວຍຄວາມສະດວກແກ່ພະນັກງານວິຊາການທີ່ລົງເຮັດວຽກເດີນສໍາຫຼວດຂອບເຂດບ້ານກໍລະນີເຂດບ້ານກັບບ້ານບໍ່ຈະແຈ້ງຕ້ອງພ້ອມກັນແກ້ໄຂໃຫ້ສໍາເລັດກ່ອນການເດີນສໍາຫຼວດຂອບເຂດ.

3. ໃຫ້ແຕ່ງຕັ້ງມອບໝາຍບຸກຄົນໃນຄະນະປົກຄອງບ້ານ, ຜູ້ຮັບຜິດຊອບວຽກທີ່ດິນ ຫຼື ອົງການຈັດຕັ້ງຕ່າງໆເຂົ້າ  
ຮ່ວມນຳທີມງານວິຊາການຈັດສັນການນຳໃຊ້ທີ່ດິນ, ລາຍລະອຽດແມ່ນພະນັກວິຊາການຂອງຫ້ອງການກະສິກຳ  
ແລະ ສິ່ງແວດລ້ອມເມືອງເປັນໃຈກາງໃນການປະສານສົມທົບ.

ດັ່ງນັ້ນ; ຈຶ່ງແຈ້ງມາຍັງທຸກພາກສ່ວນເພື່ອຮັບຊາບ ແລະ ພ້ອມກັນຈັດຕັ້ງປະຕິບັດແຈ້ງການສະບັບນີ້ໃຫ້ສຳເລັດ  
ຕາມລະດັບຄາດໝາຍ.

ບ່ອນສົ່ງ:

- ຫ້ອງການ ກສມ; ບ່ອນລະ 01 ສະບັບ.
- ບ້ານ 03 ບ້ານ, ບ່ອນລະ 01 ສະບັບ.

ຮັກສາການ ເຈົ້າເມືອງ



ຄຳຕາ ສິມສອນ  
Khamta SINNASONE

ຈດຕງປະຕບດເດຍ:



ສະໜັບສະໜຸນໂດຍ:



ໂຄງການຄຸ້ມຄອງຊັບພະຍາກອນນ້ຳແບບເຊື່ອມສານ ແລະ ການປັບຕົວບົນພື້ນຖານລະບົບນິເວດ  
ໃນອ່າງຮັບນ້ຳເຊບັ້ງຫຽງ ແລະ ຕົວເມືອງຫຼວງພະບາງ

The Intergrated Water Resource Management and Ecosystem-based Adaptation  
in the Xe Bang Hieng River Basin and Luang Prabang City Project