



# ແຜນຈັດສັນ ການນໍາໃຊ້ທີ່ດິນ

ບ້ານນອງວິໄລ, ບ້ານຕ້ອງອາໄລເຫນືອ ແລະ ບ້ານສະວີ - ການ  
ຄຸ້ມຄອງຈັດສັນທີ່ດິນ ແລະ ການປະເມີນການພັດທະນາທີ່ສົມບູນ  
ແບບ ເພື່ອການວາງແຜນແບບຍືນຍົງ.

## ບົດລາຍງານ ວິຊາການ

ຈັດຕັ້ງປະຕິບັດໂດຍ



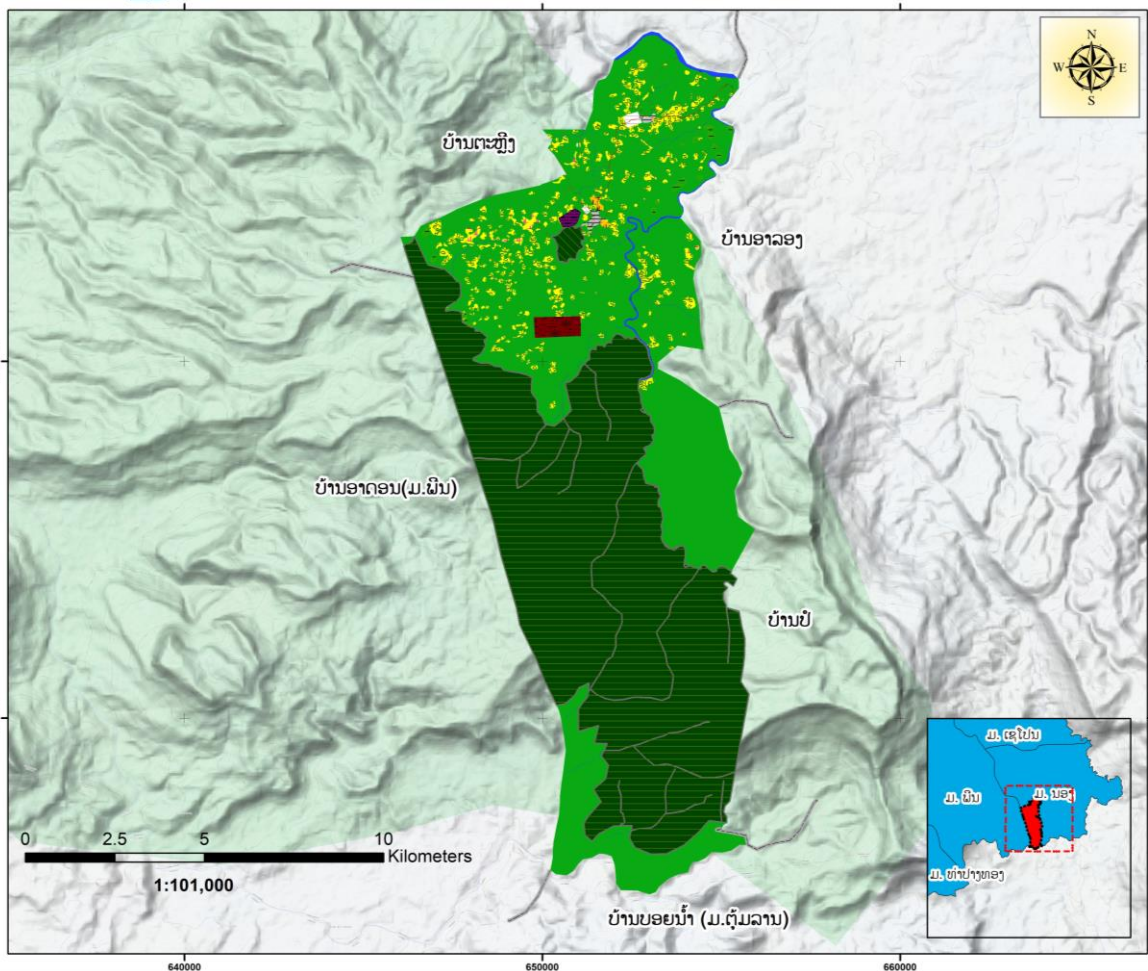
ໂຄງການຄຸ້ມຄອງຊັບພະຍາກອນນໍ້າແບບເຊື່ອມສານ  
ແລະ ການປັບຕົວບັນຜັນຖານລະບົບນິເວດໃນອ່າງຮັບ  
ນໍ້າເຊບັ້ງຫຽງ ແລະ ຕົວເມືອງຫລວງພະບາງ





ສາທາລະນະລັດ ປະຊາທິປະໄຕ ປະຊາຊົນລາວ  
ສັນຕິພາບ ເອກະລາດ ປະຊາທິປະໄຕ ເອກະພາບ ວັດທະນະຖາວອນ

# ແຜນຈັດສັນການນໍາໃຊ້ທີ່ດິນຂັ້ນບ້ານ “ບ້ານສະວີ” ເມືອງ ນອງ, ແຂວງ ສະຫວັນນະເຂດ



ກະກຽມໂດຍ:

ພະແນກ ຊັບພະຍາກອນທຳມະຊາດ ແລະ ສິ່ງແວດລ້ອມ ແຂວງ ສະຫວັນນະເຂດ

ຫ້ອງການ ຊັບພະຍາກອນທຳມະຊາດ ແລະ ສິ່ງແວດລ້ອມ ເມືອງ ນອງ

ຕຸລາ 2025



ສາທາລະນະລັດ ປະຊາທິປະໄຕ ປະຊາຊົນລາວ  
ສັນຕິພາບ ເອກະລາດ ປະຊາທິປະໄຕ ເອກະພາບ ວັດທະນະຖາວອນ

ແຂວງສະຫວັນນະເຂດ  
ເຈົ້າເມືອງ ນອງ

ເລກທີ...782.../ຈມ  
ເມືອງນອງ, ວັນທີ.20.ເມສາ.2025

**ຂໍ້ຕົກລົງ**  
**ຂອງເຈົ້າເມືອງ ນອງ**

ວ່າດ້ວຍ ການຮັບຮອງ ແຜນຈັດສັນການນໍາໃຊ້ທີ່ດິນບ້ານສະວີ, ເມືອງນອງ, ແຂວງສະຫວັນນະເຂດ

- ອີງຕາມ ກົດໝາຍ ວ່າດ້ວຍ ປົກຄອງທ້ອງຖິ່ນ (ສະບັບປັບປຸງ) ສະບັບເລກທີ 78/ສພຊ, ລົງວັນທີ 20 ມີນາ 2025, ພາກທີ IV ໝວດທີ 4, ມາດຕາ 40 ຂໍ້ທີ 7;
- ອີງຕາມ ກົດໝາຍ ວ່າດ້ວຍ ທີ່ດິນ (ສະບັບປັບປຸງ) ສະບັບເລກທີ 70/ສພຊ, ລົງວັນທີ 21 ມິຖຸນາ 2019;
- ອີງຕາມ ແຜນຈັດສັນການນໍາໃຊ້ທີ່ດິນ ຂອງ ບ້ານສະວີ, ເມືອງນອງ, ແຂວງສະຫວັນນະເຂດ ສະບັບເດືອນ ຕຸລາ 2025;
- ອີງຕາມ ໜັງສືສະໜັບສະໜູນ ຂອງ ຫ້ອງການຊັບພະຍາກອນທຳມະຊາດ ແລະ ສິ່ງແວດລ້ອມ ເມືອງນອງ, ສະບັບ ເລກທີ 140/ຫຊສ, ວັນທີ 23 ຕຸລາ 2025.

**ເຈົ້າເມືອງ ນອງ ຕົກລົງ:**

- ມາດຕາ 1 ເຫັນດີຮັບຮອງແຜນຈັດສັນການນໍາໃຊ້ທີ່ດິນບ້ານສະວີ, ເມືອງນອງ, ແຂວງສະຫວັນນະເຂດ ສະບັບ ເດືອນ ຕຸລາ 2025.
- ມາດຕາ 2 ມອບໃຫ້ຫ້ອງການທີ່ກ່ຽວຂ້ອງ ຈົ່ງຮັບຮູ້ ແລະ ຊີ້ນຳການຈັດຕັ້ງປະຕິບັດ ໄປຕາມແຜນທີ່ກຳນົດໄວ້ ແລະ ແຜນສະບັບນີ້ ເປັນນິຕິກຳຄຸ້ມຄອງ ເພື່ອຮັບປະກັນສິດໃນການນໍາໃຊ້ໃນອານາຄົດ.
- ມາດຕາ 3 ອີງການປົກຄອງບ້ານ, ກຸ່ມບ້ານ ແລະ ປະຊາຊົນບັນດາເຜົ່າຈົ່ງຮັບຮູ້ ແລະ ພ້ອມກັນຈັດຕັ້ງປະຕິບັດ, ການ ຄຸ້ມຄອງ, ປົກປັກຮັກສາ ແລະ ນໍາໃຊ້ແຜນການດັ່ງກ່າວ ໃຫ້ຖືກຕ້ອງຕາມເປົ້າໝາຍ ແລະ ມີຄວາມ ຮັບປະກັນ ທາງດ້ານການປົກປັກຮັກສາສະພາບແວດລ້ອມ, ລະບົບນິເວດກະສິກຳ ແລະ ປ່າໄມ້, ທຸກການ ປ່ຽນແປງ ຫຼື ການຫັນປ່ຽນປະເພດການນໍາໃຊ້ທີ່ດິນ ຈະຕ້ອງໄດ້ຜ່ານການພິຈາລະນາ ແລະ ອະນຸຍາດ ຈາກຂະແໜງການທີ່ກ່ຽວ ຂ້ອງຕາມລະບຽບກົດໝາຍກຳນົດ.
- ມາດຕາ 4 ຂໍ້ຕົກລົງສະບັບນີ້ ມີຜົນສັກສິດ ແລະ ນໍາໃຊ້ໄດ້ ນັບແຕ່ວັນລົງລາຍເຊັນເປັນຕົ້ນໄປ.

ເຈົ້າເມືອງ ນອງ



ພູໂຮງ ອຸ່ນທະວີ

## ຄຳນຳ

ໃນສະພາບການນຳໃຊ້ທີ່ດິນໃນປະຈຸບັນຂອງປະເທດເຮົາ ແມ່ນເລັ່ງໃສ່ຍຸດທະສາດແຜນພັດທະນາເສດຖະກິດ-ສັງຄົມໂດຍສະເພາະການເປີດໂອກາດໃຫ້ນັກລົງທຶນແມ່ນມີຄວາມຕ້ອງການທີ່ດິນ, ຈຶ່ງມີຜົນກະທົບໂດຍກົງຕໍ່ກັບທີ່ດິນເປັນຕົ້ນວ່າ: ມູນຄ່າທີ່ດິນມີການປ່ຽນແປງ, ເກີດມີປະກົດການຈັບຈອງດິນແບບຊະຊາຍໂດຍບໍ່ໄດ້ຮັບອະນຸຍາດ, ມີການບຸກລຸກເຂົ້າເຂດປ່າສະຫງວນ, ປະຈຸບັນນີ້ການນຳໃຊ້ທີ່ດິນ ສ່ວນຫລາຍແມ່ນຍັງບໍ່ໄດ້ຜ່ານການສຳຫລວດຈັດສັນຢ່າງຖືກຕ້ອງ, ເຮັດໃຫ້ຄວາມອຸດົມສົມບູນຂອງທີ່ດິນ, ປ່າໄມ້ ແລະ ແຫ່ງນ້ຳ, ນັບມື້ ນັບເຊື່ອມໂຊມອັນໄດ້ສົ່ງຜົນກະທົບທາງກົງ ແລະ ທາງອ້ອມຕໍ່ການດຳລົງຊີວິດຂອງປະຊາຊົນ ໂດຍສະເພາະຢູ່ເຂດຊົນນະບົດ. ດັ່ງນັ້ນ, ພັກ-ລັດ ເຫັນໄດ້ຄວາມສຳຄັນຈຶ່ງໄດ້ກຳນົດແຜນງານການຈັດສັນທີ່ດິນຂັ້ນຈຸລະພາກຂັ້ນບ້ານ ແລະ ກຸ່ມບ້ານ ເພື່ອແນ່ໃສ່ເປົ້າໝາຍເຮັດໃຫ້ທຸກຄົນໄດ້ມີທີ່ດິນເພື່ອຄອບຄອງ ແລະ ເປັນຫົນຮອນໃນການແກ້ໄຂຄວາມທຸກຍາກຂອງຕົນເອງ. ໄປຮຽງຄູ່ກັນນັ້ນກໍ່ເປັນການວາງແຜນຈັດສັນພື້ນທີ່ການນຳໃຊ້ທີ່ດິນໃຫ້ເຂົ້າລະບົບເພື່ອການຄຸ້ມຄອງ, ປົກປັກຮັກສາ ຫລື ປົກປ້ອງຊັບສິມບັດທີ່ເປັນຂອງສ່ວນລວມຂອງບ້ານ ຫລື ກຸ່ມບ້ານທີ່ມີຄວາມຈຳເປັນຕ້ອງໄດ້ສະຫງວນ ຫລື ມີຄວາມຈຳເປັນຕ້ອງນຳໃຊ້ເພື່ອຜົນປະໂຫຍດຂອງທຸກຄົນ. ການວາງແຜນຈັດສັນການນຳໃຊ້ທີ່ດິນຂັ້ນບ້ານຍັງເປັນການຂຶ້ນທະບຽນ ຊຶ່ງຈະເປັນເຄື່ອງມືໃນການຄຸ້ມຄອງ ແລະ ປ້ອງກັນຫລືຫຼຸດຜ່ອນຕໍ່ການປ່ຽນແປງເປົ້າໝາຍການນຳໃຊ້ທີ່ດິນ ຫລື ການປ່ຽນໂອນສິດຄອບຄອງທີ່ດິນທີ່ບໍ່ໄປຕາມລະບຽບກົດໝາຍກຳນົດໄວ້.

ແຜນຈັດສັນການນຳໃຊ້ທີ່ດິນຂັ້ນບ້ານສະບັບນີ້ ໄດ້ສ້າງຂຶ້ນຈາກການລວບລວມຄວາມຮູ້, ຄວາມສາມາດ, ການສະສົມປະສົບການ, ການໄດ້ຟັງຄຳຄິດຄຳເຫັນຂອງບັນດາທ່ານ ຜ່ານກອງປະຊຸມສຳມະນາກ່ຽວກັບບັນຫາທີ່ດິນ, ຊັບພະຍາກອນທຳມະຊາດ ແລະ ສິ່ງແວດລ້ອມ ແລະ ການລົງປະຕິບັດຕົວຈິງໃນການວາງແຜນຈັດສັນທີ່ດິນຂັ້ນຈຸລະພາກຂອງເມືອງນອງ ຈຶ່ງໄດ້ລວບລວມ ແລະ ຖອດຖອນບົດຮຽນ ຂຽນອອກມາເປັນຄູ່ມືເພື່ອເປັນທິດທາງ ແລະ ຂໍ້ແນະນຳໃນການຈັດຕັ້ງປະຕິບັດແຜນການຈັດສັນທີ່ດິນຂັ້ນຈຸລະພາກໃຫ້ແກ່ພະນັກງານວາງແຜນຈັດສັນຂັ້ນແຂວງ, ຂັ້ນເມືອງ ແລະ ຂັ້ນບ້ານ, ຍັງເປັນທິດທາງໃນການຄົ້ນຄວ້າ ແລະ ຜັນຂະຫຍາຍແນວຄວາມຄິດໄປສູ່ອັນລະອຽດຂອງພາກສ່ວນທີ່ກ່ຽວຂ້ອງຕ່າງໆ ໃນການພິຈາລະນາແກ້ໄຂບັນຫາໃນການນຳໃຊ້ທີ່ດິນ ແລະ ຊັບພະຍາກອນທຳມະຊາດໃຫ້ມີຄວາມຍືນຍົງ ແລະ ມີປະສິດທິຜົນ. ຄຽງຄູ່ກັນນີ້ແຜນດັ່ງກ່າວອາດຍັງມີຈຸດອ່ອນ ຫລື ມີຂໍ້ບົກຜ່ອງຫລາຍຢ່າງ ຊຶ່ງມີຄວາມຈຳເປັນ ຕ້ອງໄດ້ມີການປັບປຸງໃຫ້ມີຄວາມສົມບູນ ແລະ ຄົບຖ້ວນໃນຕໍ່ໜ້າ. ຫວັງຢ່າງຍິ່ງວ່າຈະໄດ້ຮັບການປະກອບຄຳຄິດຄຳເຫັນຄຳຕິຊົມຈາກບັນດາທ່ານທີ່ມີບົດຮຽນ ແລະ ປະສົບການທີ່ກ່ຽວຂ້ອງກັບການວາງແຜນນຳໃຊ້ທີ່ດິນ ແລະ ຊັບພະຍາກອນທຳມະຊາດ ເພື່ອຊ່ວຍໃນການປັບປຸງໃຫ້ດີຂຶ້ນຕໍ່ວຽກງານການວາງແຜນຄຸ້ມຄອງປົກປັກຮັກສາ ແລະ ນຳໃຊ້ທີ່ດິນ ແລະ ຊັບພະຍາກອນທຳມະຊາດໃນປະເທດເຮົາໃຫ້ຍືນຍົງດ້ວຍຄວາມນັບຖື.

ຕາງໜ້າຫ້ອງການກະສິກຳ ແລະ ສິ່ງແວດລ້ອມເມືອງນອງ ແຂວງສະຫວັນນະເຂດ ຂໍສະແດງຄວາມຂອບໃຈເປັນຢ່າງຍິ່ງມາຍັງຄະນະຮັບຜິດຊອບ ແລະ ທຸກພາກສ່ວນທີ່ກ່ຽວຂ້ອງທີ່ໄດ້ສຸມເຫື່ອແຮງ, ສະຕິປັນຍາ ແລະ ຄວາມເປັນເຈົ້າການປະກອບສ່ວນໃນການແບ່ງປັນຄວາມຮູ້ ແລະ ຂໍ້ມູນຂ່າວສານໃນການ ສ້າງແຜນຈັດສັນການນຳໃຊ້ທີ່ດິນຂັ້ນບ້ານ ສະບັບນີ້. ພິເສດຂໍສະແດງຄວາມຂອບໃຈ ມາຍັງ ກົມຊັບພະຍາກອນນ້ຳ, ກະຊວງ ກະສິກຳ ແລະ ສິ່ງ

ແວດລ້ອມ, ພະແນກກະສິກໍາ ແລະ ສິ່ງແວດລ້ອມແຂວງສະຫວັນນະເຂດ ແລະ ອົງການປົກຄອງເມືອງນອງ ພາຍ  
ໃຕ້ໂຄງການຄຸ້ມຄອງຊັບພະຍາກອນນໍ້າແບບເຊື່ອມສານ ແລະ ການປັບຕົວບົນພື້ນຖານລະບົບເວດໃນອ່າງຮັບນໍ້າເຊ  
ບັ້ງຫຽງ ແລະ ຕົວເມືອງຫຼວງພະບາງ (IWRM-EbA Project) ທີ່ໄດ້ຮັບການສະໜັບສະໜູນຈາກກອງທຶນສິ່ງ  
ແວດລ້ອມໂລກ (GEF) ແລະ ອົງການສະຫະປະຊາຊາດເພື່ອການພັດທະນາ (UNDP) ທີ່ໄດ້ປະກອບສ່ວນ  
ດ້ານວິຊາການ ແລະ ທຶນຮອນເຂົ້າໃນການສ້າງແຜນຈັດສັນການນໍາໃຊ້ທີ່ດິນຂັ້ນບ້ານສະບັບນີ້ ແລະ ຫວັງຢ່າງຍິ່ງວ່າ  
ບັນດາທ່ານຈະສືບຕໍ່ໃຫ້ການສະໜັບສະໜູນ ແລະ ປະກອບສ່ວນຢ່າງຕັ້ງໜ້າເຂົ້າໃນການຈັດຕັ້ງປະຕິບັດແຜນຈັດສັນ  
ການນໍາໃຊ້ທີ່ດິນຂັ້ນບ້ານສະບັບນີ້ໃຫ້ບັນລຸຕາມເປົ້າໝາຍທົ່ວໄປໄວ້ຢ່າງມີປະສິດທິພາບ ແລະ ມີປະສິດທິຜົນ.

## ສັງລວມຫຍໍ້

ບ້ານສະວີ ຕັ້ງຢູ່ທາງທິດຕາເວັນຕົກສ່ຽງໃຕ້ຂອງເມືອງນອງ, ແຂວງສະຫວັນນະເຂດ ຫ່າງຈາກເທດສະບານເມືອງ 16 ກິໂລແມັດ, ມີເນື້ອທີ່ທັງໝົດ 13,713.58 ເຮັກຕາ ເຊິ່ງມີເຂດແດນຕິດຈອດກັບບັນດາບ້ານຂອງ ເມືອງນອງ ດັ່ງຂໍ້ມູນລະອຽດລຸ່ມນີ້: ທິດເໜືອຕິດກັບບ້ານຕະຫຼົງ, ທິດຕາເວັນອອກຕິດກັບບ້ານອາລອງ, ທິດໃຕ້ຕິດກັບບ້ານບໍ ແລະ ທິດຕາເວັນຕົກຕິດກັບບ້ານບອຍນ້ຳ (ເມືອງຕຸ້ມລານ) ແລະ ບ້ານອາດອນ (ເມືອງພິນ).

ບ້ານສະວີ ມີ 2 ຊົນເຜົ່າ ຄື: ຊົນເຜົ່າມັງກອງ ແລະ ກະຕາງ ສ່ວນຫຼາຍນັບຖື ສາດສະໜາຜີ, ປະກອບມີ 117 ຫຼັງຄາເຮືອນ, ມີ 156 ຄອບຄົວ, ມີພົນລະເມືອງທັງໝົດ 576 ຄົນ, ຍິງ 272 ຄົນ. ຊາວບ້ານປະກອບອາຊີບກະສິກໍາ ເປັນຕົ້ນຕໍຄື: ແມ່ນຢຶດຖືເອົາການເຮັດໄຮ, ປູກມັນຕົ້ນ ແລະ ສໍາຮອງລົງມາແມ່ນລ້ຽງສັດ ແລະ ອື່ນໆ. ແຫຼ່ງລາຍຮັບຂອງປະຊາຊົນພາຍໃນບ້ານແມ່ນມາຈາກ 2 ແຫຼ່ງຕົ້ນຕໍຄື: ແມ່ນອາຊີບເຮັດໄຮ, ປູກມັນຕົ້ນຕົ້ນເປັນຕົ້ນຕໍ ແລະ ອື່ນໆ.

ແຜນຈັດສັນການນໍາໃຊ້ທີ່ດິນຂັ້ນບ້ານ ບ້ານສະວີ ປະກອບມີ 6 ປະເພດ ການນໍາໃຊ້ ຫຼັກຊຶ່ງປະກອບມີດັ່ງນີ້: ເຂດທີ່ດິນກະສິກໍາ ມີເນື້ອທີ່ 630,82 ເຮັກຕາ ກວມເອົາ 4,60% (ໃນນີ້, ມີດິນນາ ແລະ ດິນປູກພືດກະສິກໍາທົ່ວໄປ), ເຂດດິນປູກສ້າງ ມີເນື້ອທີ່ 38,345 ເຮັກຕາ ກວມເອົາ 0,28% (ໃນນີ້ ມີດິນປູກສ້າງບຸກຄົນ, ດິນປູກສ້າງລັດ, ໂຮງຮຽນປະຖົມ ແລະ ດິນແຮ່ຂະຫຍາຍປູກສ້າງ), ທີ່ດິນວັດທະນະທໍາ ມີເນື້ອທີ່ 12.43 ເຮັກຕາ ກວມເອົາ 0,09% (ໃນນີ້, ມີປ່າມະເຫສັກ ແລະ ປ່າຊ້າ), ເຂດດິນປ່າໄມ້ ມີເນື້ອທີ່ 12896,94 ເຮັກຕາ ກວມເອົາ 94.05% (ໃນນີ້, ມີປ່າຊົມໃຊ້ທົ່ວໄປ ແລະ ປ່າປູກໄມ້ອຸດສາຫະກໍາ, ປ່າສະຫງວນບ້ານ, ປ່າພື້ນຟູ ແລະ ປ່າຫວງຫ້າມເດັດຂາດ), ທີ່ດິນ ຄົມມະນາຄົມ ມີເນື້ອທີ່ 10.82 ເຮັກຕາ. ກວມເອົາ 0,08% (ໃນນີ້, ມີເສັ້ນທາງພາຍໃນບ້ານ, ທາງເຊື່ອມຕໍ່ລະຫວ່າງ ບ້ານ ແລະ ດິນສະຫງວນທາງ) ແລະ ທີ່ດິນບໍລິເວນນໍ້າ ມີເນື້ອທີ່ 124,753 ເຮັກຕາ ກວມເອົາ 0,91% (ໃນນີ້, ເຊລະ ນອງ, ຫ້ວຍຈະໄລ້ຍ, ຫ້ວຍສະນໍ, ຫ້ວຍລະກວຍ, ຫ້ວຍອະເລງ, ຫ້ວຍອະເລີຍ, ຫ້ວຍປຣິງ, ຫ້ວຍຫາມ, ຫ້ວຍນາງ, ຫ້ວຍຈະລະ, ຫ້ວຍຕະກໍ ແລະ ດິນສະຫງວນແຄມນໍ້າ).

ພາຍຫຼັງຖືກຮັບຮອງ ແລະ ປະກາດນໍາໃຊ້ແຜນຈັດສັນການນໍາໃຊ້ທີ່ດິນຂັ້ນບ້ານດັ່ງກ່າວ ຈະໄດ້ລິເລີ່ມວຽກການຕິດຕາມ-ກວດກາ ຄວາມຖືກຕ້ອງເໝາະສົມຕາມແຜນຈັດສັນທີ່ດິນທີ່ວາງໄວ້. ເຊິ່ງພາກສ່ວນຮັບຜິດຊອບຫຼັກແມ່ນຫ້ອງການຊັບພະຍາກອນທໍາມະຊາດ ແລະ ສິ່ງແວດລ້ອມເມືອງ ແລະ ຫ້ອງການກະສິກໍາ ແລະ ປ່າໄມ້ຮວ່ມກັບຄະນະກໍາມະການອະນຸລັກຂັ້ນບ້ານ ເຊິ່ງຈະໄດ້ມີແບບແຜນໃນການເຄື່ອນໄຫວກວດກາ ແລະ ລາດຕະເວນໃນເຂດເປົ້າໝາຍ ຫຼື ພື້ນທີ່ມີຄວາມສໍາຄັນໃນວຽກງານອະນຸລັກ ເຊັ່ນ: ເຂດວັງສະຫງວນສັດນໍ້າ, ເຂດປ່າໄມ້ຫວງຫ້າມເດັດຂາດ ແລະ ເຂດອື່ນໆທີ່ມີການຕິດຕັ້ງຫຼັກໝາຍບອກຂອບເຂດຫວງຫ້າມ. ນອກຈາກນັ້ນ, ຍັງກວມລວມໄປເຖິງການກວດກາການນໍາໃຊ້ເຄື່ອງມືແບບດັບສູນໃນການຫາ, ການລ່າສັດນໍ້າ-ສັດປ່າ ແລະ ການກະທໍາທີ່ເປັນການສູນເສຍຕໍ່ສະພາບແວດລ້ອມຫຼາຍເກີນໄປເປັນຕົ້ນ.

## ສາລະບານ

ຄຳນຳ.....	i
ສັງລວມຫຍໍ້.....	iii
ສາລະບານ.....	iv
ສາລະບານຕາຕະລາງ .....	vi
ສາລະບານຮູບພາບ.....	vii
I. ຈຸດປະສົງ ແລະ ລະດັບຄາດໝາຍ.....	1
1.1. ຈຸດປະສົງ.....	1
1.2. ລະດັບຄາດໝາຍ.....	1
1.3. ຂັ້ນຕອນໃນການຈັດຕັ້ງປະຕິບັດ.....	2
1.3.1. ຂັ້ນຕອນເປີດກອງປະຊຸມຂັ້ນບ້ານ.....	2
1.3.2. ຂັ້ນຕອນສຳຫຼວດ ແລະ ແຕ້ມແຜນທີ່ .....	2
1.3.3. ຂັ້ນຕອນສັງລວມຂໍ້ມູນ ແລະ ສ້າງແຜນຈັດສັນການນຳໃຊ້ທີ່ດິນຂອງບ້ານ .....	2
1.4. ວິທີການຈັດຕັ້ງປະຕິບັດ ລວມທັງການນຳໃຊ້ Software ຫຼື Program ຕ່າງເຂົ້າຊ່ວຍ .....	2
II. ສະພາບລວມຂອງບ້ານ .....	5
2.1. ປະຫວັດຄວາມເປັນມາຂອງບ້ານ .....	5
2.2. ດ້ານການປົກຄອງ.....	5
2.3. ເຂດຄຸ້ມຄອງຂອງບ້ານ .....	5
2.4. ຂໍ້ມູນນດ້ານເສດຖະກິດ-ສັງຄົມ.....	8
2.4.1. ການປະກອບອາຊີບ.....	8
2.4.2. ແຫຼ່ງລາຍຮັບຂອງປະຊາຊົນ .....	8
2.4.3. ດ້ານການນຳໃຊ້ທີ່ດິນ .....	8
III. ການຈັດສັນການນຳໃຊ້ທີ່ດິນ.....	10
3.1. ການກຳນົດເຂດການນຳໃຊ້ທີ່ດິນຂອງບ້ານ.....	10
3.1.1. ການກຳນົດທີ່ດິນກະສິກຳ .....	10
3.1.2. ການກຳນົດທີ່ດິນປູກສ້າງ.....	11
3.1.3. ການກຳນົດທີ່ດິນວັດທະນາທຳ .....	11
3.1.4. ການກຳນົດທີ່ດິນ ປກສ-ປກຊ .....	11
3.1.5. ການກຳນົດທີ່ດິນປ່າໄມ້.....	11
3.1.6. ການກຳນົດທີ່ອຸດສາຫະກຳ.....	11
3.1.7. ການກຳນົດທີ່ດິນຄົມມະນາຄົມ.....	11
3.1.8. ການກຳນົດທີ່ດິນບໍລິເວນນ້ຳ .....	11
IV. ທິດທາງການວາງແຜນພັດທະນາທີ່ດິນ.....	15
4.1. ທ່າແຮງໃນການພັດທະນາຂອງບ້ານ.....	15
4.2. ການຈັດບຸລິມະສິດໂຄງການພັດທະນາທີ່ດິນຂອງບ້ານ.....	15
V. ລະບຽບການໃນການຄຸ້ມຄອງ, ປົກປັກຮັກສາ, ພັດທະນາ ແລະ ນຳໃຊ້ທີ່ດິນ .....	15
5.1. ການຄຸ້ມຄອງທີ່ດິນກະສິກຳ.....	16

5.2. ການຄຸ້ມຄອງທີ່ດິນປູກສ້າງ .....	16
5.3. ການຄຸ້ມຄອງທີ່ດິນປ່າໄມ້ .....	16
5.4. ການຄຸ້ມຄອງທີ່ດິນຄົມມະນາຄົມ .....	16
5.5. ການຄຸ້ມຄອງທີ່ດິນວັດທະນາທຳ .....	16
5.6. ການຄຸ້ມຄອງທີ່ດິນບໍລິເວນນ້ຳ .....	16
VI. ການຫັນປ່ຽນປະເພດທີ່ດິນ.....	16
VII. ກິນໄກການຄຸ້ມຄອງ ແລະ ຈັດຕັ້ງປະຕິບັດ.....	16
6.1. ການຈັດຕັ້ງ.....	17
6.2. ບຸກຄະລາກອນ.....	17
6.3. ໜ້າທີ່ ແລະ ຄວາມຮັບຜິດຊອບຂອງແຕ່ລະພາກສ່ວນ .....	17
6.4. ຂອບເຂດສິດ .....	17
6.5. ລະບອບແບບແຜນວິທີເຮັດວຽກ.....	18
6.6. ການຕິດຕາມກວດກາ .....	18
ເອກະສານອ້າງອີງ .....	19
ເອກະສານຊ້ອນທ້າຍ .....	20
ເອກະສານຊ້ອນທ້າຍທີ່ 1: ແບບຟອມເກັບກຳຂໍ້ມູນເສດຖະກິດ-ສັງຄົມ ແລະ ການນຳໃຊ້ທີ່ດິນ ຂອງ ບ້ານສະວີ21	
ເອກະສານຊ້ອນທ້າຍທີ່ 2: ບົດບັນທຶກຂອບເຂດການຄຸ້ມຄອງຂອງບ້ານ ແລະ ບ້ານອ້ອມຂ້າງທີ່ມີເຂດແດນຕິດກັນ	29
ເອກະສານຊ້ອນທ້າຍທີ່ 3: ບົດບັນທຶກກອງປະຊຸມກ່ຽວກັບການວາງແຜນຈັດສັນ, ການກຳນົດເຂດ ແລະ ການກຳນົດທີ່ດິນແຕ່ລະປະເພດ .....	32
ເອກະສານຊ້ອນທ້າຍທີ່ 4: ຂໍ້ຕົກລົງວ່າດ້ວຍການແຕ່ງຕັ້ງພະນັກງານເຂົ້າຮ່ວມການສຳຫຼວດຈັດສັນທີ່ດິນ 8 ປະເພດ ຂອງບ້ານເປົ້າໝາຍ 3 ບ້ານໃນເມືອງນອງ ແຂວງສະຫວັນນະເຂດ.....	35
ເອກະສານຊ້ອນທ້າຍທີ່ 5: ຂໍ້ຕົກລົງວ່າດ້ວຍການແຕ່ງຕັ້ງຄະນະຮັບຜິດຊອບຈັດສັນທີ່ດິນຂັ້ນບ້ານໃນ 3 ບ້ານເປົ້າໝາຍຂອງໂຄງການຄຸ້ມຄອງຊັບພະຍາກອນນ້ຳແບບເຊື່ອມສານ ແລະ ການປັບຕົວບົນພື້ນຖານລະບົບນິເວດໃນອ່າງຮັບນ້ຳເຊບັ້ງຫຽງ ແລະ ຕົວເມືອງຫຼວງພະບາງ ຄື: ບ້ານນອງວິໄລ, ບ້ານຕັງອາໄລເໜືອ ແລະ ບ້ານສະວີ, ເມືອງນອງ ແຂວງສະຫວັນນະເຂດ.....	36
ເອກະສານຊ້ອນທ້າຍທີ່ 6: ຂໍ້ຕົກລົງວ່າດ້ວຍການແຕ່ງຕັ້ງພະນັກງານລົງຕິດຕາມ, ຊຸກຍູ້ ແລະ ການເຄື່ອນ ໄຫວວຽກງານຂອງໂຄງການຄຸ້ມຄອງຊັບພະຍາກອນນ້ຳແບບເຊື່ອມສານ ແລະ ການປັບຕົວບົນ ພື້ນຖານລະບົບນິ ເວດໃນອ່າງ ຮັບນ້ຳເຊບັ້ງຫຽງ ແລະ ຕົວເມືອງຫຼວງພະບາງ ເພື່ອລົງສຳຫຼວດ, ເກັບກຳຂໍ້ມູນກ່ຽວ ກັບການຈັດສັນທີ່ດິນ 8 ປະເພດຢູ່ 3 ບ້ານເປົ້າໝາຍຂອງເມືອງນອງ ຄື: ບ້ານຕັງອາໄລເໜືອ, ບ້ານນອງວິໄລ ແລະ ບ້ານສະວີ, ເມືອງນອງ ແຂວງ ສະຫວັນນະເຂດ.....	38
ເອກະສານຊ້ອນທ້າຍທີ່ 7: ໜັງສືສະເໜີຮັບຮອງແຜນຈັດສັນທີ່ດິນຂັ້ນບ້ານ .....	39

## ສາລະບານຕາຕະລາງ

ຕາຕະລາງທີ 1: ໄລຍະເວລາໃນການຈັດຕັ້ງປະຕິບັດແຕ່ເລີ່ມຕົ້ນຈົນສໍາເລັດ .....	3
ຕາຕະລາງທີ 2: ເຄື່ອງມື ແລະ ອຸປະກອນຮັບໃຊ້ວຽກງານ.....	4
ຕາຕະລາງທີ 3: ຄ່າພິກັດບ້ານ ສະວີ ກັບ ບ້ານ ຕະຫຼົງ ລະບົບ WGS 84.....	6
ຕາຕະລາງທີ 4: ຄ່າພິກັດບ້ານ ສະວີ ກັບບ້ານ ອາລ້ອງ ກຸ່ມລະບົບ WGS 84 .....	6
ຕາຕະລາງທີ 5: ຄ່າພິກັດບ້ານ ສະວີ ຕິດກັບ ບ້ານບໍ່ ກຸ່ມລະບົບ WGS 84.....	7
ຕາຕະລາງທີ 6: ຄ່າພິກັດບ້ານ ສະວີ ກັບ ບ້ານ ບອຍນ້ຳ ກຸ່ມລະບົບ WGS 84.....	7
ຕາຕະລາງທີ 7: ຄ່າພິກັດບ້ານ ສະວີ ກັບ ບ້ານ ບອຍນ້ຳ ກຸ່ມລະບົບ WGS 84.....	7
ຕາຕະລາງທີ 8: ປກພຶດ ແລະ ສໍາຮອງລົງມາແມ່ນລ້ຽງສັດ ແລະ ອື່ນໆ.....	8
ຕາຕະລາງທີ 9: ເນື້ອທີ່ການນໍາໃຊ້ທີ່ດິນປະຈຸບັນ ຂອງ ບ້ານສະວີ, ເມືອງນອງ, ແຂວງສະຫວັນນະເຂດ .....	9
ຕາຕະລາງທີ 10: ເນື້ອທີ່ການຈັດສັນທີ່ດິນແຕ່ລະປະເພດ, ບ້ານສະວີ, ເມືອງນອງ ແຂວງສະຫວັນນະເຂດ.....	11
ຕາຕະລາງທີ 11: ສົມທຽບລະຫວ່າງເນື້ອທີ່ການນໍາໃຊ້ດິນປະຈຸບັນ ແລະ ເນື້ອທີ່ດິນການຈັດສັນການນໍາໃຊ້ທີ່ດິນ .	13

## ສາລະບານຮູບພາບ

ຮູບທີ່ 1: ສະພາບພມສັນຖານຂອງບ້ານສະວີ ເມືອງນອງ ແຂວງສະຫວັນນະເຂດ.....	5
ຮູບທີ່ 2: ແຜນທີ່ຂອບເຂດຄູ່ມຄອງ ບ້ານສະວີ, ເມືອງ ນອງ, ແຂວງສະຫວັນນະເຂດ.....	8
ຮູບທີ່ 3: ແຜນທີ່ການນຳໃຊ້ທີ່ດິນປະຈຸບັນ ຂອງ ບ້ານສະວີ, ເມືອງນອງ, ແຂວງ ສະຫວັນນະເຂດ .....	10
ຮູບທີ່ 4: ແຜນທີ່ການຈັດສັນທີ່ດິນຂອງບ້ານສະວີ, ເມືອງນອງ, ແຂວງສະຫວັນນະເຂດ .....	13
ຮູບທີ່ 5: ສະແດງເຖິງຄວາມແຕກຕ່າງທາງດ້ານເນື້ອທີ່ ລະຫວ່າງ ການນຳໃຊ້ດິນປະຈຸບັນ ແລະ ການຈັດສັນທີ່ດິນ .	14
ຮູບທີ່ 6: ສະແດງເຖິງຄວາມແຕກຕ່າງການນຳໃຊ້ດິນປະຈຸບັນ ແລະ ການຈັດສັນທີ່ດິນ.....	14

# I. ຈຸດປະສົງ ແລະ ລະດັບຄາດໝາຍ

## 1.1. ຈຸດປະສົງ

ຈຸດປະສົງຂອງການສໍາຫຼວດວາງແຜນຈັດສັນ ແລະ ການນໍາໃຊ້ທີ່ດິນ ແມ່ນປັດໃຈຫຼັກທີ່ສໍາຄັນໃນລະບົບການຄຸ້ມຄອງ, ການປົກປັກຮັກສາ, ການພັດທະນາ ແລະ ການນໍາໃຊ້ທີ່ດິນ ແລະ ຊັບພະຍາກອນທໍາມະຊາດ, ທັງນີ້ກໍເພື່ອເຮັດໃຫ້ການວາງແຜນຈັດສັນ ແລະ ການວາງແຜນການນໍາໃຊ້ທີ່ດິນໃຫ້ມີການປະສົມປະສານຢ່າງກົມກຽວໂດຍພື້ນຖານກັບສະພາບຂອງພື້ນທີ່ໃນແຕ່ລະບ່ອນ ແລະ ໃຫ້ມີຄວາມດຸ່ນດ່ຽງຂອງຊັບພະຍາກອນທໍາມະຊາດ, ພ້ອມດຽວກັນ ກໍຕ້ອງໃຫ້ສອດຄ່ອງກັບທິດທາງແຜນການພັດທະນາເສດຖະກິດ-ສັງຄົມຂອງແຕ່ລະເຂດ. ດັ່ງນັ້ນ, ຈຸດປະສົງຂອງການວາງແຜນສໍາຫຼວດຈັດສັນທີ່ດິນຕ້ອງໄດ້ເລັ່ງໃສ່ໃນຂົງເຂດວຽກງານຫຼັກລຸ່ມນີ້:

1. ເພື່ອຄຸ້ມຄອງ, ປົກປັກຮັກສາ, ພັດທະນາ ແລະ ນໍາໃຊ້ທີ່ດິນ ແລະ ຊັບພະຍາກອນທໍາມະຊາດໃຫ້ມີຄວາມຍືນຍົງຕະຫຼອດໄປ, ເຮັດໃຫ້ທີ່ດິນ ແລະ ຊັບພະຍາກອນທໍາມະຊາດສາມາດນໍາຜົນປະໂຫຍດສູງສຸດມາໃຫ້ປະເທດຊາດ.
2. ເພື່ອຫຼຸດຜ່ອນການຈັບຈອງທີ່ດິນ, ການບຸກລຸກທີ່ດິນປ່າໄມ້ແບບຊະຊາຍ, ການສວຍໂອກາດເອົາທີ່ດິນຂອງລັດມາເປັນທີ່ດິນສ່ວນບຸກຄົນ ແລະ ການອະນຸຍາດໃຫ້ເຊົ່າ ຫຼື ສໍາປະທານທີ່ດິນຂອງລັດທີ່ມີເນື້ອທີ່ກ້ວາງຂວາງ ແລະ ຍາວນານ.
3. ເພື່ອຊຸກຍູ້ ແລະ ສົ່ງເສີມໃຫ້ແກ່ການລົງທຶນເຂົ້າໃນການພັດທະນາທີ່ດິນຢ່າງຮອບດ້ານຂອງນັກລົງທຶນພາຍໃນ ແລະ ຕ່າງປະເທດ.
4. ເພື່ອຈັດສັນ, ຈັດແບ່ງເຂດ, ຈັດແບ່ງປະເພດທີ່ດິນ ແລະ ສ້າງແຜນທີ່ນໍາໃຊ້ທີ່ດິນໃນແຕ່ລະທ້ອງຖິ່ນ, ເຂດແຄ້ວນ ໃນຂອບເຂດທົ່ວປະເທດແລ້ວນໍາສະເໜີໃຫ້ລັດຖະບານພິຈາລະນາ ແລະ ສະພາແຫ່ງຊາດ ຮັບຮອງເອົາ.

## 1.2. ລະດັບຄາດໝາຍ

1. ເຮັດໃຫ້ມີລະບົບການຄຸ້ມຄອງ, ການປົກປັກຮັກສາ, ການພັດທະນາ ແລະ ການນໍາໃຊ້ທີ່ດິນ ແລະ ຊັບພະຍາກອນທໍາມະຊາດຢ່າງເປັນເອກະພາບໃນຂອບເຂດທົ່ວປະເທດ ແລະ ເຮັດໃຫ້ມີລະບຽບຫຼັກການ ແລະ ມາດຕະການໃນການຕິດຕາມກວດກາການນໍາໃຊ້ທີ່ດິນ.
2. ສ້າງເປັນແຜນທີ່ກຳນົດຂອບເຂດ ແລະ ປະເພດທີ່ດິນໃນແຕ່ລະທ້ອງຖິ່ນ, ເຂດແຄ້ວນແຫ່ງຊາດຕາມຫຼັກວິຊາການ ແລະ ລະບຽບກົດໝາຍ ຊຶ່ງມີຄວາມເປັນເອກະພາບກັບບັນດາຂະແໜງການທີ່ກ່ຽວຂ້ອງ ແລະ ອົງການປົກຄອງທ້ອງຖິ່ນໂດຍອີງຕາມຈຸດພິເສດ, ທ່າແຮງ ແລະ ເງື່ອນໄຂຕົວຈິງຂອງແຕ່ລະທ້ອງຖິ່ນ.
3. ຈັດຕັ້ງປະຕິບັດບັນດາລະບຽບກົດໝາຍຕ່າງໆທີ່ກ່ຽວຂ້ອງກັບການຄຸ້ມຄອງທີ່ດິນ, ຊັບພະຍາກອນທໍາມະຊາດ ແລະ ສິ່ງແວດລ້ອມຢ່າງມີປະສິດທິຜົນ.
4. ເສີມຂະຫຍາຍຄວາມເປັນເຈົ້າການຂອງປະຊາຊົນບັນດາເຜົ່າໃນການຄຸ້ມຄອງ, ປົກປັກຮັກສາ ແລະ ນໍາໃຊ້ທີ່ດິນເຂົ້າໃນການພັດທະນາ ແລະ ສ້າງຄວາມເຂັ້ມແຂງໃຫ້ແກ່ເສດຖະກິດ-ສັງຄົມ ໃຫ້ດີຂຶ້ນເປັນກ້າວໆ.
5. ເຮັດໃຫ້ບັນດາຂະແໜງການກ່ຽວຂ້ອງ ແລະ ອົງການປົກຄອງທ້ອງຖິ່ນຮັບຮູ້ໄດ້ຂອບເຂດໃນການຄຸ້ມຄອງ, ປົກປັກຮັກສາ, ພັດທະນາ, ນໍາໃຊ້ທີ່ດິນ ແລະ ຊັບພະຍາກອນທໍາມະຊາດຢ່າງຖືກຕ້ອງຕາມເປົ້າໝາຍ ແລະ ລະບຽບກົດໝາຍທົ່ວໆໄວ້.

ເພື່ອບັນລຸຕາມຈຸດປະສົງ ແລະ ທິດທາງຍຸດທະສາດທີ່ໄດ້ກ່າວມາຂ້າງເທິງນັ້ນໃນການຈັດຕັ້ງປະຕິບັດແມ່ນ ໃຫ້ທຸກໆພາກສ່ວນ ແລະ ຂະແໜງການທີ່ກ່ຽວຂ້ອງແຕ່ສູນກາງລົງຮອດທ້ອງຖິ່ນໃຫ້ເອົາໃຈໃສ່ສ້າງຄວາມເຂັ້ມແຂງ ຢ່າງຮອບດ້ານໃຫ້ອົງການຄຸ້ມຄອງທີ່ດິນເຊັ່ນວ່າ: ປັບປຸງກົງຈັກການຈັດຕັ້ງ, ປະກອບບຸກຄະລະກອນ, ສະໜອງງົບ ປະມານ ແລະ ພາຫະນະອຸປະກອນຮັບໃຊ້ຕ່າງໆ ເພື່ອໃຫ້ຈັດຕັ້ງປະຕິບັດວຽກງານການສໍາຫຼວດຈັດສັນ, ຈັດແບ່ງ ເຂດ, ຈັດແບ່ງປະເພດທີ່ດິນ, ສ້າງແຜນທີ່ນໍາໃຊ້ທີ່ດິນ ແລະ ວາງແຜນຄຸ້ມຄອງປົກປັກຮັກສາ, ນໍາໃຊ້ທີ່ດິນ ແລະ ຊັບ ພະຍາກອນ ທໍາມະຊາດຢູ່ໃນແຕ່ລະທ້ອງຖິ່ນໄດ້.

### **1.3. ຂັ້ນຕອນໃນການຈັດຕັ້ງປະຕິບັດ**

#### **1.3.1. ຂັ້ນຕອນເປີດກອງປະຊຸມຂັ້ນບ້ານ**

ເພື່ອເຜີຍແຜ່ກ່ຽວກັບຈຸດປະສົງໃນການຈັດສັນທີ່ດິນຂັ້ນບ້ານ-ກຸ່ມບ້ານ ເພື່ອໃຫ້ປະຊາຊົນເຂົ້າໃຈໃນການຈັດ ຕັ້ງປະຕິບັດວຽກງານຈັດສັນທີ່ດິນ.

#### **1.3.2. ຂັ້ນຕອນສໍາຫຼວດ ແລະ ແຕ້ມແຜນທີ່**

1. ລົງພື້ນທີ່ເພື່ອກໍານົດຈຸດຂອບເຂດການຄຸ້ມຄອງບ້ານ, ແຕ່ລະບ້ານທີ່ມີຊາຍແດນຕິດຈອດກັນ ພ້ອມທັງ ເຮັດບົດ ບັນທຶກ.
2. ສ້າງແຜນທີ່ຂອບເຂດການຄຸ້ມຄອງບ້ານ ແລະ ສິ່ງຂໍ້ມູນຄໍາເວົ້າ ແລະ ຄໍາພິກັດທາງດ້ານຂອບເຂດແຕ່ບ້ານ ໃຫ້ໜ່ວຍງານສັງລວມເພື່ອເຮັດບົດບັນທຶກຂອບເຂດການຄຸ້ມຄອງບ້ານລວມບ້ານທັງໝົດທີ່ມີຂອບເຂດການ ຄຸ້ມຄອງຕິດຈອດກັນ.
3. ລົງສໍາຫຼວດຜັງທາງ ແລະ ປະເພດການນໍາໃຊ້ທີ່ດິນຂອງບ້ານ.
4. ແຕ້ມ ແລະ ສ້າງແຜນທີ່ການນໍາໃຊ້ທີ່ດິນໃນປະຈຸບັນ ແລະ ແຜນທີ່ຈັດສັນການນໍາໃຊ້ທີ່ດິນຂອງບ້ານ ພ້ອມ ທັງສິ່ງຂໍ້ມູນທາງເນື້ອທີ່ຂອງດິນແຕ່ລະປະເພດໃຫ້ໜ່ວຍງານສັງລວມເພື່ອປະກອບໃນແຜນຈັດສັນ.

#### **1.3.3. ຂັ້ນຕອນສັງລວມຂໍ້ມູນ ແລະ ສ້າງແຜນຈັດສັນການນໍາໃຊ້ທີ່ດິນຂອງບ້ານ**

1. ເກັບກໍາຂໍ້ມູນເສດຖະກິດ-ສັງຄົມບ້ານ ແລະ ປະເພດການນໍາໃຊ້ທີ່ດິນຂອງບ້ານ
2. ສ້າງບົດບັນທຶກຂອບເຂດການຄຸ້ມຄອງຂອງບ້ານລວມພ້ອມທັງສະເໜີການຕົກລົງ ແລະ ເຊັນເອົາຮັບຮອງ ເອົາບົດບັນທຶກຂອບເຂດແດນບ້ານ.
3. ສ້າງແຜນຈັດສັນການນໍາໃຊ້ທີ່ດິນຂອງບ້ານ ແລະ ເຮັດບົດບັນທຶກເພື່ອສະເໜີການຮັບຮອງເອົາແຜນຈັດສັນ ການນໍາໃຊ້ທີ່ດິນຂອງບ້ານ.
4. ສັງລວມຂໍ້ມູນທັງໝົດຂອງບ້ານເປັນຕົ້ນຂໍ້ມູນທາງດ້ານເອກະສານ ແລະ ຂໍ້ມູນການແຕ້ມເຂົ້າໃນຖານຂໍ້ມູນ ຂອງບ້ານ (Master Planning).

### **1.4. ວິທີການຈັດຕັ້ງປະຕິບັດ ລວມທັງການນໍາໃຊ້ Software ຫຼື Program ຕ່າງເຂົ້າຊ່ວຍ**

1. ຄຸ້ມຄອງວາງແຜນຈັດສັນທີ່ດິນຂັ້ນບ້ານ ແລະ ກຸ່ມບ້ານ
2. ບົດແນະນໍາກ່ຽວກັບບາດກ້າວ ແລະ ຂັ້ນຕອນໃນການສໍາຫຼວດວາງແຜນຈັດສັນ, ຈັດແບ່ງເຂດ ແລະ ຈັດແບ່ງ ປະເພດທີ່ດິນ.

3. ຄູ່ມືການນຳໃຊ້ GPS 65s
4. ຄູ່ມືການນຳໃຊ້ Program ArcMap 10.4
5. ຄູ່ມືການນຳໃຊ້ຊັ້ນເລເຢີໃນວຽກງານການຈັດສັນວາງແຜນການນຳໃຊ້ທີ່ດິນ (ສະບັບປັບປຸງໃໝ່)

ບັນດາໂປແກຣມທີ່ສຳຄັນ

1. ໂປຣແກຣມ ArcMap 10.XX
2. ໂປຣແກຣມ MapSource
3. ໂປຣແກຣມ Google Earth
4. ໂປຣແກຣມ Microsoft Word & Excel
5. ໂປຣແກຣມ DNR Garmin.

ຕາຕະລາງທີ 1: ໄລຍະເວລາໃນການຈັດຕັ້ງປະຕິບັດແຕ່ເລີ່ມຕົ້ນຈົນສຳເລັດ

ລຳດັບ	ໜ້າວຽກ	ພາກສ່ວນ
1	<ul style="list-style-type: none"> <li>• ເປີດກອງປະຊຸມສະເໜີຈຸດປະສົງຕໍ່ອຳນາດການປົກຄອງບ້ານ</li> <li>• ສະເໜີອະທິບາຍວິທີການ, ບາດກ້າວ, ຂັ້ນຕອນ ແລະ ເຜີຍແຜ່ລະບຽບການຕ່າງໆທີ່ກ່ຽວຂ້ອງກັບວຽກງານຈັດສັນທີ່ດິນຂັ້ນບ້ານເພື່ອໃຫ້ອົງການປົກຄອງບ້ານໄດ້ຮັບຮູ້, ເຂົ້າໃຈ ແລະ ໃຫ້ຄວາມຮ່ວມມືໃນການຈັດຕັ້ງປະຕິບັດວຽກງານ</li> </ul>	<ul style="list-style-type: none"> <li>• ທີມງານວິຊາການ</li> <li>• ອຳນາດການປົກຄອງບ້ານ</li> </ul>
2	<ul style="list-style-type: none"> <li>• ເກັບກຳຂໍ້ມູນຕາມແບບພິມສຳພາດແຜນພັດທະນາເສດຖະກິດ-ສັງຄົມ ແລະ ການນຳໃຊ້ທີ່ດິນຂອງບ້ານ</li> <li>• ປ້ອນຂໍ້ມູນຈາກແບບພິມເຂົ້າຖານຂໍ້ມູນໃຫ້ນຳເອົາຂໍ້ມູນທີ່ເກັບກຳໄດ້ຈາກແຫຼ່ງຂໍ້ມູນຕ່າງໆເຂົ້າຖານຂໍ້ມູນຄອມພິວເຕີ</li> <li>• ແຈ້ງເຊີນອົງການປົກຄອງບ້ານອ້ອມຂ້າງທີ່ມີເຂດແດນຕິດກັບບ້ານທີ່ກຳລັງຈັດຕັ້ງປະຕິບັດ</li> </ul>	<ul style="list-style-type: none"> <li>• ທີມງານວິຊາການ</li> <li>• ອຳນາດການປົກຄອງບ້ານ</li> </ul>
3	<ul style="list-style-type: none"> <li>• ເປີດກອງປະຊຸມ ເພື່ອກຳນົດເຂດຄຸ້ມຄອງບ້ານ, ບັນທຶກເປັນຂໍ້ຄວາມລະອຽດໃນແຕ່ລະທິດ, ໂດຍຕົກລົງເຫັນດີລະຫວ່າງບ້ານຕໍ່ບ້ານ ພ້ອມທັງເຊັນ ບົດບັນທຶກຮ່ວມກັນ</li> <li>• ລົງກວດກາພື້ນທີ່ເຂດຄຸ້ມຄອງຂອງບ້ານຕໍ່ບ້ານຕາມບົດບັນທຶກໂດຍນຳໃຊ້ GPS ເກັບກຳຈຸດຄ່າພິກັດ</li> </ul>	<ul style="list-style-type: none"> <li>• ທີມງານວິຊາການ</li> <li>• ອຳນາດການປົກຄອງບ້ານ</li> </ul>
4	<ul style="list-style-type: none"> <li>• ກຳນົດ ແລະ ສ້າງແຜນທີ່ເຂດຄຸ້ມຄອງຂອງບ້ານເຂົ້າໃນຖານຂໍ້ມູນຄອມພິວເຕີໃຫ້ຖືກຕ້ອງຕາມເຕັກນິກວິຊາການທີ່ໄດ້ກຳນົດໄວ້;</li> </ul>	<ul style="list-style-type: none"> <li>• ທີມງານວິຊາການ</li> </ul>

	<ul style="list-style-type: none"> <li>• ຮັບຮອງ ແລະ ຍັງຢືນເຂດຄຸ້ມຄອງບ້ານ, ໂດຍການນຳຂໍ້ມູນທີ່ໄດ້ມາສ້າງບົດບັນທຶກ ແລະ ສ້າງແຜນທີ່ເຂດຄຸ້ມ ຄອງຂອງບ້ານ ລົງລາຍເຊັນຍັງຢືນໃນແຕ່ລະບ້ານ ທີ່ມງານວິຊາການ ເຕັກນິກ, ຫ້ອງການ ຊຸສ ເມືອງ, ຮັບຮູ້ໂດຍທ່ານເຈົ້າເມືອງ</li> </ul>	<ul style="list-style-type: none"> <li>• ອຳນາດການປົກຄອງ ບ້ານ</li> </ul>
5	<ul style="list-style-type: none"> <li>• ລົງສຳຫຼວດເກັບກຳຂໍ້ມູນການນຳໃຊ້ທີ່ດິນປະຈຸບັນຂອງບ້ານ ນຳໃຊ້ເຄື່ອງມື GPS ແລະ ແບບພິມບັນທຶກພາກສະໜາມ ຂອງທີ່ມງານວິຊາການ</li> </ul>	<ul style="list-style-type: none"> <li>• ທີ່ມງານວິຊາການ</li> <li>• ອຳນາດການປົກຄອງບ້ານ</li> </ul>
6	<ul style="list-style-type: none"> <li>• ສັງລວມຂໍ້ມູນ ແລະ ກຳນົດປະເພດທີ່ດິນປະຈຸບັນຂອງບ້ານບ້ອນຂໍ້ມູນທີ່ໄດ້ຈາກພາກສະໜາມເຂົ້າໃນຄອມພິວເຕີ ແຕ້ມແຜນທີ່ການນຳໃຊ້ທີ່ດິນປະຈຸບັນຂອງບ້ານ</li> <li>• ກວດກາຄວາມລະອຽດທາງດ້ານເຕັກນິກຂອງແຜນທີ່, ຄິດໄລ່ເນື້ອທີ່ປະເພດທີ່ດິນ, ສ້າງແຜນທີ່ການນຳໃຊ້ທີ່ດິນປະຈຸບັນ</li> </ul>	<ul style="list-style-type: none"> <li>• ທີ່ມງານວິຊາການ</li> <li>• ອຳນາດການປົກຄອງບ້ານ</li> </ul>
7	<ul style="list-style-type: none"> <li>• ເປີດກອງປະຊຸມປຶກສາຫາລື ເພື່ອສ້າງແຜນຈັດສັນທີ່ດິນ ລະຫວ່າງທີ່ມງານວິຊາການກັບອົງການຈັດຕັ້ງຂັ້ນບ້ານເພື່ອກຳນົດເຂດ ແລະ ປະເພດທີ່ດິນທີ່ຈະໄດ້ຈັດສັນນຳໃຊ້ທີ່ດິນໃນອະນາຄົດຂອງບ້ານພ້ອມທັງເຮັດບົດບັນທຶກ ແລະ ສ້າງແຜນທີ່ຈັດສັນທີ່ດິນຂອງບ້ານ</li> <li>• ເປີດກອງປະຊຸມ ຜ່ານແຜນຈັດສັນທີ່ດິນຂອງບ້ານ ເພື່ອປະກອບຄຳເຫັນໃສ່ຮ່າງແຜນຈັດສັນທີ່ດິນຂັ້ນບ້ານໃນເບື້ອງຕົ້ນພ້ອມທັງສ້າງບົດບັນທຶກຄວາມເປັນເອກະພາບ</li> </ul>	<ul style="list-style-type: none"> <li>• ທີ່ມງານວິຊາການ</li> <li>• ອຳນາດການປົກຄອງບ້ານ</li> </ul>

ຕາຕະລາງທີ 2: ເຄື່ອງມື ແລະ ອຸປະກອນຮັບໃຊ້ວຽກງານ

ລ/ດ	ບັນດາເຄື່ອງມື	ຈຳນວນ
1	ເຄື່ອງ Computer Notebook	2 ໜ່ວຍ
2	ເຄື່ອງ Printer	1 ຊຸດ
3	ກ້ອງຖ່າຍຮູບ	1 ໜ່ວຍ
4	GPS Map 60,62,65	2 ໜ່ວຍ
5	LCD + ຈໍ	2 ໜ່ວຍ
6	ລົດໃຫ່ຍ	1 ຄັນ

## II. ສະພາບລວມຂອງບ້ານ

### 2.1. ປະຫວັດຄວາມເປັນມາຂອງບ້ານ

ບ້ານສະວີ ເປັນບ້ານໜຶ່ງທີ່ສ້າງຕັ້ງຂຶ້ນໃນປີ 1973, ອີງຕາມການບອກເລົ່າຈາກເຖົ້າແກ່ແນວໂຮມບ້ານ ເບື້ອງຕົ້ນແມ່ນມີ 08 ຫຼັງຄາເຮືອນ ຍົກຍ້າຍມາແຕ່ຕົນພູລະກາວຜູ້ນຳພາມາແມ່ນພໍ່ອານອດ ແລະ ອາດາວ ສາເຫດທີ່ຍົກຍ້າຍມາຍ້ອນບໍ່ມີເສັ້ນທາງຂ້າມຫ້ວຍສະນັ້ນ ວຽກງານນຳພັກລັດ, ຈຶ່ງໃຫ້ຍ້າຍອອກມາພາຍຫຼັງທີ່ສິງຄາມສະຫງົບແລ້ວ ຈຶ່ງໄດ້ພາກັນມາຕັ້ງຖິ່ນຖານແທນໃສ່ບ້ານຮ້າງ (ຊື່ເກົ່າບ້ານສິ້ງ) ທີ່ປະຊາຊົນໄດ້ຍ້າຍອອກໄປແກ້ງອາລາງແລ້ວ ສາເຫດທີ່ໃສ່ຊື່ບ້ານສະວີ ຍ້ອນວ່າແມ່ນມີຈຸ່ມເຈື້ອສະວີ (ຕະກູນ) ພາກັນມາຕັ້ງຖິ່ນຖານປູກສ້າງເຮືອນຊານຢູ່ເຂດນ້ຳແລ້ວກໍໄດ້ໃສ່ຊື່ບ້ານວ່າ ສະວີ. ຫຼັງຈາກນັ້ນກໍມີການຂະຫຍາຍຕົວຂຶ້ນ ມາຮອດປະຈຸບັນມີ 116 ຫຼັງຄາເຮືອນ (ແຫຼ່ງຂໍ້ມູນ: ການສຳພາດນາຍບ້ານ ແລະ ເຖົ້າແກ່ແນວໂຮມບ້ານສະວີ 6 ສິງຫາ 2025).



ຖ່າຍພາບໂດຍ: ທີມງານໂຄງການ IWRM-EbA

ຮູບທີ່ 1: ສະພາບພູມສັນຖານຂອງບ້ານສະວີ ເມືອງນອງ ແຂວງສະຫວັນນະເຂດ

### 2.2. ດ້ານການປົກຄອງ

ບ້ານສະວີ ຕັ້ງຢູ່ທາງທິດຕາເວັນຕົກສ່ຽງໃຕ້ຂອງເມືອງນອງ, ແຂວງສະຫວັນນະເຂດ ຫ່າງຈາກເທດສະບານເມືອງປະມານ 16 ກິໂລ ແມັດ, ມີເນື້ອທີ່ທັງໝົດ 13,713.58 ເຮັກຕາ ແລະ ເຊິ່ງມີເຂດແດນຕິດຈອດກັບບັນດາບ້ານຂອງເມືອງນອງ ດັ່ງຂໍ້ມູນລະອຽດລຸ່ມນີ້: ທິດເໜືອຕິດກັບບ້ານຕະຫຼົງ, ທິດຕາເວັນອອກຕິດກັບບ້ານອາລອງ, ທິດໃຕ້ຕິດກັບບ້ານບໍ່ ແລະ ທິດຕາເວັນຕົກຕິດກັບບ້ານບອຍນ້ຳ (ເມືອງຕຸ້ມລານ) ແລະ ບ້ານອາດອນ (ເມືອງພິນ).

### 2.3. ເຂດຄຸ້ມຄອງຂອງບ້ານ

ບ້ານສະວີ ມີຂອບເຂດຄຸ້ມຄອງຕິດກັບບ້ານຕ່າງໆ ຄື:

❖ **ທິດເໜືອ ບ້ານສະວີ ຕິດກັບ ບ້ານຕະຫຼົງ**

ບ້ານສະວີຕິດກັບບ້ານຕະຫຼົງ ແມ່ນເລີ່ມຈາກຫ້ວຍລະເຫີດ ຫາ ສວນທ້າວອາມາງ ແລ້ວເລາະເຂົ້າໃສ່ດິນບ້ານຕະຫຼົງ ເນັ່ງຊີ້ໄປໃສ່ພລະກາວ ເລາະຄືນມາຫາເສັ້ນທາງເມືອງ (ຄຸ້ມວົງ) ແລ້ວເລາະໄປຮອດຫ້ວຍສະນໍ. ດັ່ງສະແດງໃນຕາຕະລາງລຸ່ມນີ້:

ຕາຕະລາງທີ 3: ຄ່າພິກັດບ້ານ ສະວີ ກັບ ບ້ານ ຕະຫຼົງ ລະບົບ WGS 84

ຄ່າພິກັດ GPS (ລະບົບ WGS 84)				
ລຳດັບ	E	N	ໄລຍະ (m)	ຊື່ຈຸດ
1	646391	1802351	0	ຫ້ວຍລະເຫີດ
2	650572	1805411	6492	ສວນທ້າວອາມາງ
3	650046	1806647	1341	ດິນບ້ານຕະຫຼົງ
4	651383	1806367	1198	ພລະກາວ
5	651762	1807954	1673	ຫ້ວຍສະນໍ
6	655452	1807952	4804	ປາກຫ້ວຍສະນໍ
<b>ລວມໄລຍະ</b>			<b>15508</b>	

ແຫຼ່ງຂໍ້ມູນ: ອຳນາດການປົກຄອງບ້ານ ແລະ ການວິເຄາະທີມງານ ປີ 2025, ອ້າງອີງມາຈາກຂໍ້ມູນຈັດສັນທີ່ດິນຈຸລະພາກ, ປີ 2012.

❖ **ທິດຕາເວັນອອກບ້ານສະວີ ຕິດກັບ ບ້ານອາລ້ອງ**

ບ້ານສະວີ ຕິດກັບ ບ້ານອາລ້ອງ ແມ່ນເລີ່ມແຕ່ປາກຫ້ວຍສະໂລ່ຍ ເລາະຂຶ້ນຮອດປາກຫ້ວຍລະຈະ, ດັ່ງສະແດງໃນຕາຕະລາງລຸ່ມນີ້:

ຕາຕະລາງທີ 4: ຄ່າພິກັດບ້ານ ສະວີ ກັບບ້ານ ອາລ້ອງ ກຸ່ມລະບົບ WGS 84

ຄ່າພິກັດ GPS (ລະບົບ WGS 84)				
ລຳດັບ	E	N	ໄລຍະ (m)	ຊື່ຈຸດ
1	655452	1807952	0	ປາກຫ້ວຍສະນໍ
2	654953	1798672	11671	ຫ້ວຍລະຈະ
<b>ລວມໄລຍະ</b>			<b>11671</b>	

ແຫຼ່ງຂໍ້ມູນ: ອຳນາດການປົກຄອງບ້ານ ແລະ ການວິເຄາະທີມງານ ປີ 2025, ອ້າງອີງມາຈາກຂໍ້ມູນຈັດສັນທີ່ດິນຈຸລະພາກ, ປີ 2012.

❖ **ທິດໃຕ້ ບ້ານສະວີ ຕິດກັບ ບ້ານບໍ່**

ບ້ານສະວີ ຕິດກັບ ບ້ານບໍ່ ແມ່ນເລີ່ມຈາກປາກຫ້ວຍລະຈະ ເລາະຂຶ້ນຍອດຫ້ວຍລະຈະ ໄປຫາພູປອມ ລົງໄປໃສ່ຫ້ວຍນາງ. ດັ່ງສະແດງໃນຕາຕະລາງລຸ່ມນີ້:

ຕາຕະລາງທີ 5: ຄ່າພິກັດບ້ານ ສະວີ ຕິດກັບ ບ້ານປໍ ກຸ່ມລະບົບ WGS 84

ຄ່າພິກັດ GPS (ລະບົບ WGS 84)				
ລຳດັບ	E	N	ໄລຍະ (m)	ຊື່ຈຸດ
1	654953	1798672	0	ຫ້ວຍລະຈະ
2	655531	1791180	9038	ພປອມ
3	655004	1786852	4540	ຫ້ວຍນາງ
ລວມໄລຍະ			13578	

ແຫຼ່ງຂໍ້ມູນ: ອຳນາດການປົກຄອງບ້ານ ແລະ ການວິເຄາະທີມງານ ປີ 2025, ອ້າງອີງມາຈາກຂໍ້ມູນຈັດສັນທີ່ດິນຈຸລະພາກ, ປີ 2012.

❖ **ທິດຕາເວັນຕົກ ບ້ານສະວີ ຕິດກັບ ບ້ານ ບອຍນ້ຳ ເມືອງຕຸ້ມລານ ແຂວງ ສາລະວັນ**

ບ້ານ ສະວີ ຕິດກັບ ບ້ານບອຍນ້ຳ ແມ່ນເລີ່ມຈາກພູປອມ ເລາະໄປຕາມສັນພູທິດຕາເວັນອອກສຽງເໜືອຮອດ ບໍລິເວນຍອດຫ້ວຍຕະເລື້ອຍ ເລາະລົງຕາມສາຍຫ້ວຍຕະເລື້ອຍ ຈົນຮອດປາກຫ້ວຍຕະເລື້ອຍຕົກໃສ່ເຊຕະນວນ. ດັ່ງສະແດງໃນຕາຕະລາງລຸ່ມນີ້:

ຕາຕະລາງທີ 6: ຄ່າພິກັດບ້ານ ສະວີ ກັບ ບ້ານ ບອຍນ້ຳ ກຸ່ມລະບົບ WGS 84

ຄ່າພິກັດ GPS (ລະບົບ WGS 84)				
ລຳດັບ	E	N	ໄລຍະ (m)	ຊື່ຈຸດ
1	655004	1786852	0	ຫ້ວຍນາງ
2	650281	1785683	8186	ເມືອງຕຸ້ມລານ
ລວມໄລຍະ			8186	

ແຫຼ່ງຂໍ້ມູນ: ອຳນາດການປົກຄອງບ້ານ ແລະ ການວິເຄາະທີມງານ ປີ 2025, ອ້າງອີງມາຈາກຂໍ້ມູນຈັດສັນທີ່ດິນຈຸລະພາກ, ປີ 2012.

ບ້ານສະວີ ຕິດກັບບ້ານ ອາດອນ ເມືອງພິນ ແມ່ນເລີ່ມຈາກປາກຫ້ວຍລະເຫີດ ທີ່ຕົກໃສ່ເຊຕະນວນ ແລ້ວເລາະຂຶ້ນມາໂຄກໄມ້ກະຈະຂອງບ້ານສະວີ. ດັ່ງສະແດງໃນຕາຕະລາງລຸ່ມນີ້:

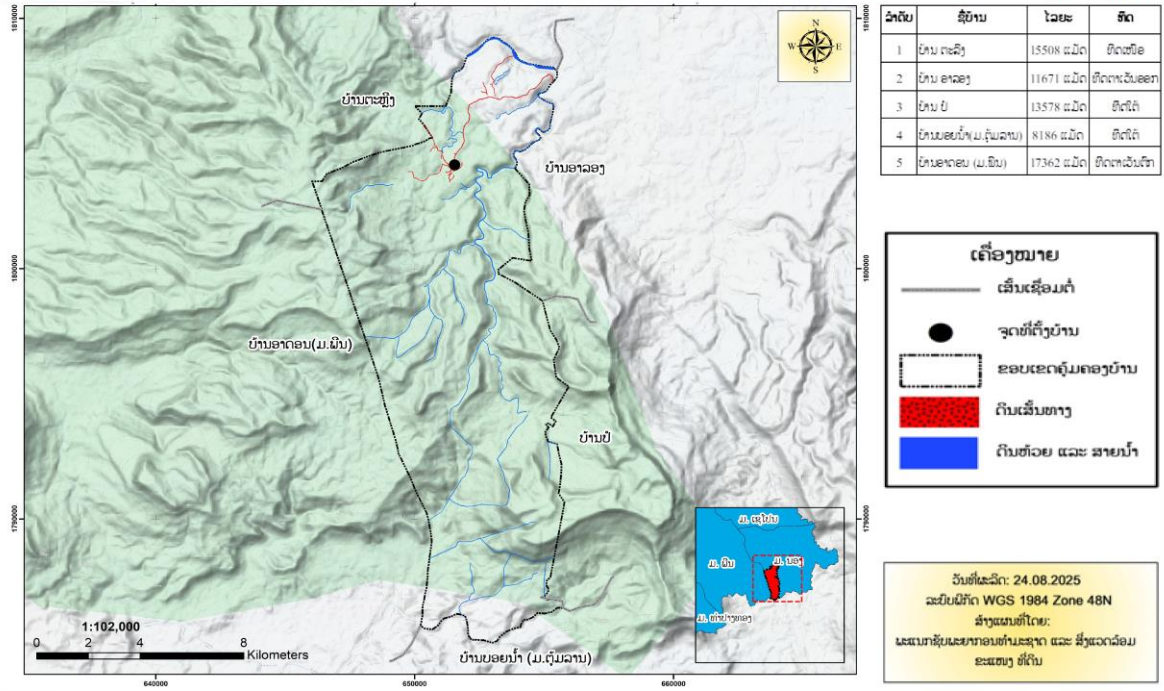
ຕາຕະລາງທີ 7: ຄ່າພິກັດບ້ານ ສະວີ ກັບ ບ້ານ ບອຍນ້ຳ ກຸ່ມລະບົບ WGS 84

ຄ່າພິກັດ GPS (ລະບົບ WGS 84)				
ລຳດັບ	E	N	ໄລຍະ (m)	ຊື່ຈຸດ
1	650281	1785683	0	ເມືອງຕຸ້ມລານ
2	646391	1802351	17362	ເມືອງພ່າງ
ລວມໄລຍະ			17362	

ແຫຼ່ງຂໍ້ມູນ: ອຳນາດການປົກຄອງບ້ານ ແລະ ການວິເຄາະທີມງານ ປີ 2025, ອ້າງອີງມາຈາກຂໍ້ມູນຈັດສັນທີ່ດິນຈຸລະພາກ, ປີ 2012.



ແຜນທີ່ ເຂດຄຸ້ມຄອງ ບ້ານສະວີ ເມືອງນອງ ແຂວງສະຫວັນນະເຂດ  
Map of the Management Area of Saveu, Village, Nong District, Savannakhet Province



ແຫຼ່ງຂໍ້ມູນ: ພະແນກຊັບພະຍາກອນທຳມະຊາດ ແລະ ສິ່ງແວດລ້ອມ, ປີ 2025)

ຮູບທີ່ 2: ແຜນທີ່ຂອບເຂດຄຸ້ມຄອງ ບ້ານສະວີ, ເມືອງ ນອງ, ແຂວງສະຫວັນນະເຂດ

## 2.4. ຂໍ້ມູນນດ້ານເສດຖະກິດ-ສັງຄົມ

### 2.4.1. ການປະກອບອາຊີບ

ປະຊາຊົນສ່ວນໃຫຍ່ຂອງບ້ານສະວີ ແມ່ນຢຶດຖືເອົາການເຮັດນາ, ປກຢາງບົງ, ປູກຕົ້ນແຄມ, ເຮັດສວນ. ດັ່ງສະແດງໃນຕາຕະລາງລຸ່ມນີ້:

ຕາຕະລາງທີ 8: ປກພືດ ແລະ ສຳຮອງລົງມາແມ່ນລ້ຽງສັດ ແລະ ອື່ນໆ

ລ/ດ	ການປະກອບອາຊີບ	ຈຳນວນ (ຄົນ)	ໝາຍເຫດ
01	ເຮັດນາ, ເຮັດສວນ	240	
02	ກຳມະກອນ	20	
03	ພະນັກງານລັດ	0	ບໍ່ມີ
04	ນັກຮຽນ, ນັກສຶກສາ	80	
05	ອາຊີບອື່ນໆ	0	ບໍ່ມີ
<b>ລວມທັງໝົດ</b>		<b>340</b>	

### 2.4.2. ແຫຼ່ງລາຍຮັບຂອງປະຊາຊົນ

ແຫຼ່ງລາຍຮັບຂອງປະຊາຊົນພາຍໃນບ້ານ ແມ່ນມາຈາກ 2 ແຫຼ່ງຕົ້ນຕໍຄື: ແມ່ນອາຊີບເຮັດໄຮ່, ປູກມັນຕົ້ນ ແລະ ອື່ນໆ.

### 2.4.3. ດ້ານການນຳໃຊ້ທີ່ດິນ

ສະພາບການນໍາໃຊ້ທີ່ດິນໃນປະຈຸບັນຂອງບ້ານສະວີ, ອີງການການວິເຄາະຂໍ້ມູນຂອງບ້ານເຫັນໄດ້ ວ່າປະຊາຊົນພາຍໃນບ້ານ ແມ່ນຖືອາການຜະລິດກະສິກໍາ, ເປັນອາຊີບຕົ້ນຕໍ. ດັ່ງນັ້ນ, ເປີເຊັນການນໍາໃຊ້ທີ່ດິນກວມເອົາເນື້ອທີ່ 650.98 ເຮັກຕາ ເທົ່າກັບ 4.75% ຂອງເນື້ອທີ່ທັງໝົດພາຍໃນບ້ານ 13,713.5824 ເຮັກຕາ. ດັ່ງ ສະແດງໃນຕາຕະລາງລຸ່ມນີ້:

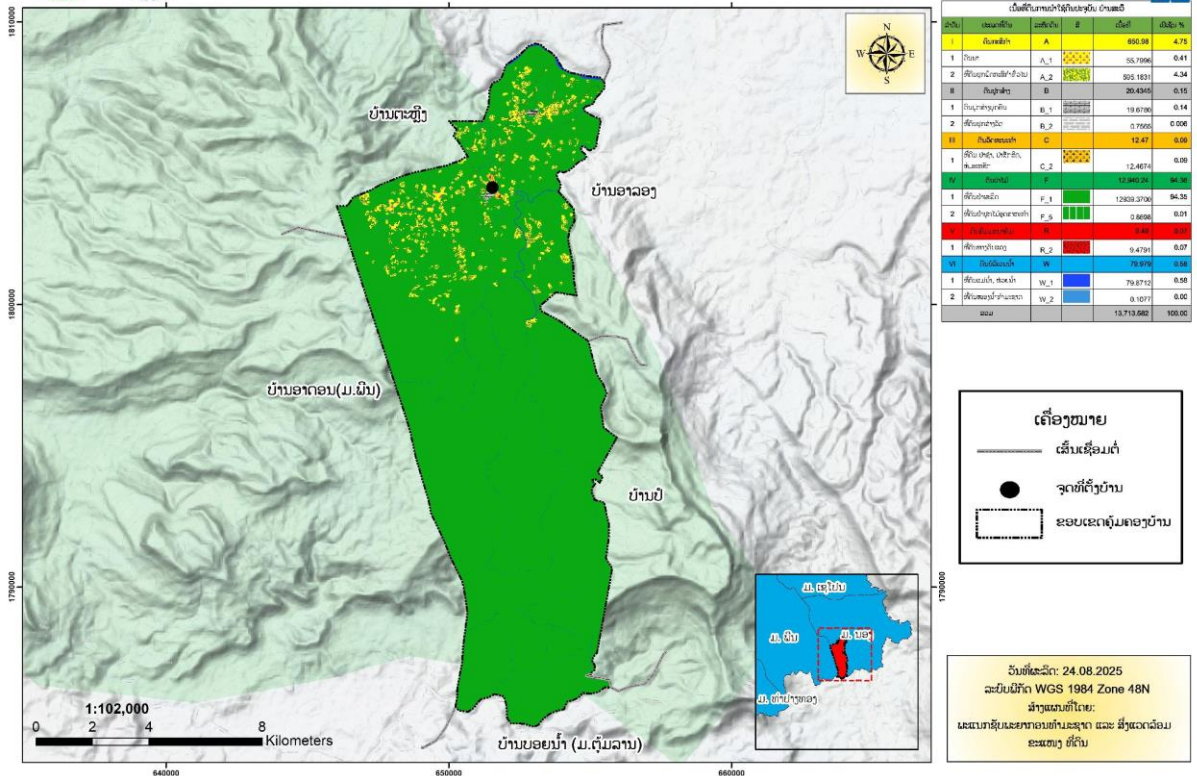
ຕາຕະລາງທີ 9: ເນື້ອທີ່ການນໍາໃຊ້ທີ່ດິນປະຈຸບັນ ຂອງ ບ້ານສະວີ, ເມືອງນອງ, ແຂວງສະຫວັນນະເຂດ

ລຳດັບ	ປະເພດທີ່ດິນ	ລະຫັດດິນ	ເນື້ອທີ່ (ຮຕ)	ເປີເຊັນ (%)
<b>I</b>	<b>ດິນກະສິກໍາ</b>	<b>A</b>	<b>650.98</b>	<b>4.75</b>
1	ດິນນາ	A_1	55.7996	0.41
2	ທີ່ດິນປູກພືດກະສິກໍາ ທົ່ວໄປ	A_2	595.1831	4.34
<b>II</b>	<b>ດິນປູກສ້າງ</b>	<b>B</b>	<b>20.4345</b>	<b>0.15</b>
1	ດິນປູກສ້າງບຸກຄົນ	B_1	19.6780	0.14
2	ທີ່ດິນປູກສ້າງລັດ	B_2	0.7565	0.006
<b>III</b>	<b>ດິນວັດທະນະທໍາ</b>	<b>C</b>	<b>12.47</b>	<b>0.09</b>
1	ທີ່ດິນ ປ່າຊ້າ, ປ່າສັກສິດ, ຫໍມະເຫສັກ	C_2	12.4674	0.09
<b>IV</b>	<b>ດິນປ່າໄມ້</b>	<b>F</b>	<b>12,940.24</b>	<b>94.36</b>
1	ທີ່ດິນປ່າຜະລິດ	F_1	12939.3700	94.35
2	ທີ່ດິນປ່າປູກໄມ້ອຸດສາຫະກໍາ	F_5	0.8698	0.01
<b>V</b>	<b>ດິນຄົມມະນາຄົມ</b>	<b>R</b>	<b>9.48</b>	<b>0.07</b>
1	ທີ່ດິນທາງດິນແດງ	R_2	9.4791	0.07
<b>VI</b>	<b>ດິນບໍລິເວນນໍ້າ</b>	<b>W</b>	<b>79.979</b>	<b>0.58</b>
1	ທີ່ດິນແມ່ນໍ້າ, ຫ້ວຍນໍ້າ	W_1	79.8712	0.58
2	ທີ່ດິນໜອງນໍ້າທໍາມະຊາດ	W_2	0.1077	0.00
<b>ລວມທັງໝົດ</b>			<b>13,713.5824</b>	<b>100.00</b>

ແຫຼ່ງຂໍ້ມູນ: ພະແນກຊັບພະຍາກອນທໍາມະຊາດ ແລະ ສິ່ງແວດລ້ອມ ແຂວງສະຫວັນນະເຂດ, ປີ 2025



ແຜນທີ່ ການນໍາໃຊ້ທີ່ດິນປະຈຸບັນ ບ້ານສະວີ ເມືອງນອງ ແຂວງສະຫວັນນະເຂດ  
Current land Use of Saveu, Village, Nong District, Savannakhet Province



ແຫຼ່ງຂໍ້ມູນ: ພະແນກຊັບພະຍາກອນທຳມະຊາດ ແລະ ສິ່ງແວດລ້ອມ ແຂວງສະຫວັນນະເຂດ, ປີ 2025

ຮູບທີ່ 3: ແຜນທີ່ການນໍາໃຊ້ທີ່ດິນປະຈຸບັນ ຂອງ ບ້ານສະວີ, ເມືອງນອງ, ແຂວງ ສະຫວັນນະເຂດ

III. ການຈັດສັນການນໍາໃຊ້ທີ່ດິນ

3.1. ການກຳນົດເຂດການນໍາໃຊ້ທີ່ດິນຂອງບ້ານ

ເພື່ອຈັດຕັ້ງຜັນຂະຫຍາຍການຈັດຕັ້ງປະຕິບັດກົດໝາຍ ວ່າດ້ວຍທີ່ດິນສະບັບປັບປຸງ ເລກທີ 70/ສພຊ, ລົງວັນທີ 21 ມິຖຸນາ 2019, ມະຕິຂອງ ສະພາແຫ່ງຊາດ ເລກທີ 098/ສພຊ, ລົງວັນທີ 28 ມິຖຸນາ 2018 ວ່າດ້ວຍແຜນແມ່ບົດຈັດສັນທີ່ດິນແຫ່ງຊາດ ຮອດປີ 2030. ພ້ອມທັງເປັນການຈັດຕັ້ງປະຕິບັດຄູ່ມືແນະນຳກ່ຽວກັບການສ້າງແຜນຈັດສັນທີ່ດິນຂັ້ນບ້ານ ສະບັບປີ 2022 ແລະ ເປັນບ່ອນອີງໃນການຄຸ້ມຄອງ ແລະ ຕິດຕາມກວດກາວຽກງານຈັດສັນທີ່ດິນຂັ້ນບ້ານໃຫ້ມີປະສິດທິພາບ, ປະສິດທິຜົນ ແນໃສ່ຄຸ້ມຄອງ, ປົກປັກຮັກສາ, ພັດທະນາ ແລະ ນຳໃຊ້ທີ່ດິນ ລວມທັງປົກປັກຮັກສາສິ່ງແວດລ້ອມ, ພ້ອມທັງເຮັດໃຫ້ທີ່ດິນມີມູນຄ່າ ເພີ່ມຂຶ້ນ ປະກອບສ່ວນເຂົ້າໃນການພັດທະນາເສດຖະກິດ-ສັງຄົມ ຕາມທິດສີຂຽວ ແລະ ຍືນຍົງ. ສະນັ້ນ, ທາງທິມງານການສຳຫຼວດຈັດສັນ ແລະ ສ້າງແຜນທີ່ການນໍາໃຊ້ທີ່ດິນທີ່ດິນ ໄດ້ປະສານສົມທົບກັບອົງການປົກຄອງບ້ານຂະແໜງການທີ່ກ່ຽວຂ້ອງ ແມ່ນໄດ້ຈັດແບ່ງອອກເປັນ 8 ປະເພດດັ່ງນີ້:

3.1.1. ການກຳນົດທີ່ດິນກະສິກຳ

ປະຊາຊົນພາຍໃນບ້ານສະວີ ສ່ວນໃຫຍ່ແມ່ນມີອາຊີບກະສິກຳປູກຝັງ ແລະ ລ້ຽງສັດ, ເຮັດນາ, ປູກມັນຕົ້ນ, ເຮັດສວນ (ປູກພືດປະສົມ) ແລະ ອື່ນໆ, ສ່ວນການລ້ຽງສັດ ແມ່ນຕາມປ່າໂຄກ-ປ່າເຫຼົ້າ ເຊິ່ງປະກອບມີ: ຄວາຍ, ງົວ ແລະ ແບ້. ນອກຈາກນີ້ ຍັງໄດ້ກຳນົດທີ່ດິນແຮກະສິກຳໄວ້ໃນອະນາຄົດ ແມ່ນລຽບຕາມຫ້ວຍຈະໄລ່ຍ.

**3.1.2. ການກຳນົດທີ່ດິນປູກສ້າງ**

ເຂດທີ່ດິນປູກສ້າງບ້ານສະວີ ແລະ ຄຸມວິງ ແມ່ນຢາຍຕາມສາຍທາງຂອງບ້ານຕໍ່ບ້ານ, ການກຳນົດດິນແຮຂະຫຍາຍປູກສ້າງໃນອະນາຄົດແມ່ນມີ 02 ຈຸດຄື: ຈຸດທີ່ 01: ລຽບຕາມເສັ້ນທາງຄຸ້ມບ້ານວິງ, ຈຸດທີ່ 02: ລຽບຕາມເສັ້ນທາງບ້ານສະວີ.

**3.1.3. ການກຳນົດທີ່ດິນວັດທະນາທຳ**

ປະຊາຊົນພາຍໃນບ້ານສະວີ ແມ່ນໄດ້ເຊື່ອຖື ຜີ, ທີ່ດິນວັດທະນາທຳຂອງບ້ານສະວີ ມີປ່າມະເຫສັກ 02 ແຫ່ງ ແລະ ປ່າຊ້າ 03 ແຫ່ງ ເຊິ່ງແຕ່ລະແຫ່ງ ຕັ້ງຢູ່ທິດເໜືອຂອງບ້ານ.

**3.1.4. ການກຳນົດທີ່ດິນ ປກສ-ປກຊ**

ການກຳນົດທີ່ດິນ ປກສ-ປກຊ ຢູ່ພາຍໃນບ້ານສະວີ ແມ່ນໄດ້ກຳນົດ 01 ແຫ່ງໄປທາງທິດໃຕ້ ຂອງບ້ານສະວີ.

**3.1.5. ການກຳນົດທີ່ດິນປ່າໄມ້**

ທີ່ດິນປ່າໄມ້ຂອງບ້ານສະວີ ປະກອບມີ 06 ແຫ່ງ: ແຫ່ງທີ່ 01 ປ່າສະຫງວນແຫ່ງຊາດດົງພູວຽງ ຕັ້ງຢູ່ຕິດທາງທິດຕາເວັນຕົກ ຫາ ທິດໃຕ້ຂອງບ້ານ, ແຫ່ງທີ່ 02: ເຂດຫ່ວງຫ້າມເດັດຂາດຢູ່ທິດຕາເວັນຕົກ, ແຫ່ງທີ່ 03: ປ່າຍອດນ້ຳທາງທິດຕາເວັນຕົກ, ແຫ່ງທີ່ 04: ປ່າຊົມໃຊ້ (ທີ່ບໍ່ນອນໃນເຂດຫ່ວງຫ້າມ), ແຫ່ງທີ່ 05: ປ່າສະຫງວນບ້ານ (ດົງໄມ້ຂະຍຸງ) ຢູ່ທາງທິດຕາເວັນຕົກ, ແຫ່ງທີ່ 06: ເຂດປ່າພື້ນຟູຕັ້ງຢູ່ທາງທິດຕາເວັນອອກ ແລະ ທິດຕາເວັນຕົກ (ຊາຍແດນເມືອງພິນ).

**3.1.6. ການກຳນົດທີ່ອຸດສາຫະກຳ**

ການກຳນົດທີ່ດິນອຸດສາຫະກຳຢູ່ພາຍໃນບ້ານສະວີ ແມ່ນໄດ້ກຳນົດ 01 ແຫ່ງຢູ່ທາງທິດຕາເວັນຕົກສ່ຽງໃຕ້ຂອງບ້ານສະວີ.

**3.1.7. ການກຳນົດທີ່ດິນຄົມມະນາຄົມ**

ແມ່ນໄດ້ກຳນົດເອົາ 02 ເສັ້ນທາງຫຼັກຄື: ເສັ້ນທີ່ 01: ເລີ່ມແຕ່ເສັ້ນທາງບ້ານອາລ້ອງ ຫາບ້ານ ສະວີ (ຄຸ້ມວິງ) ກຳນົດເຂດສະຫງວນທາງເບື້ອງລະ 05 ແມັດ, ເສັ້ນທີ່ 02: ອອກຈາກບ້ານສະວີ ໄປຫາບ້ານຕະຫຼົງ ກຳນົດເຂດສະຫງວນທາງເບື້ອງລະ 05 ແມັດ.

**3.1.8. ການກຳນົດທີ່ດິນບໍລິເວນນ້ຳ**

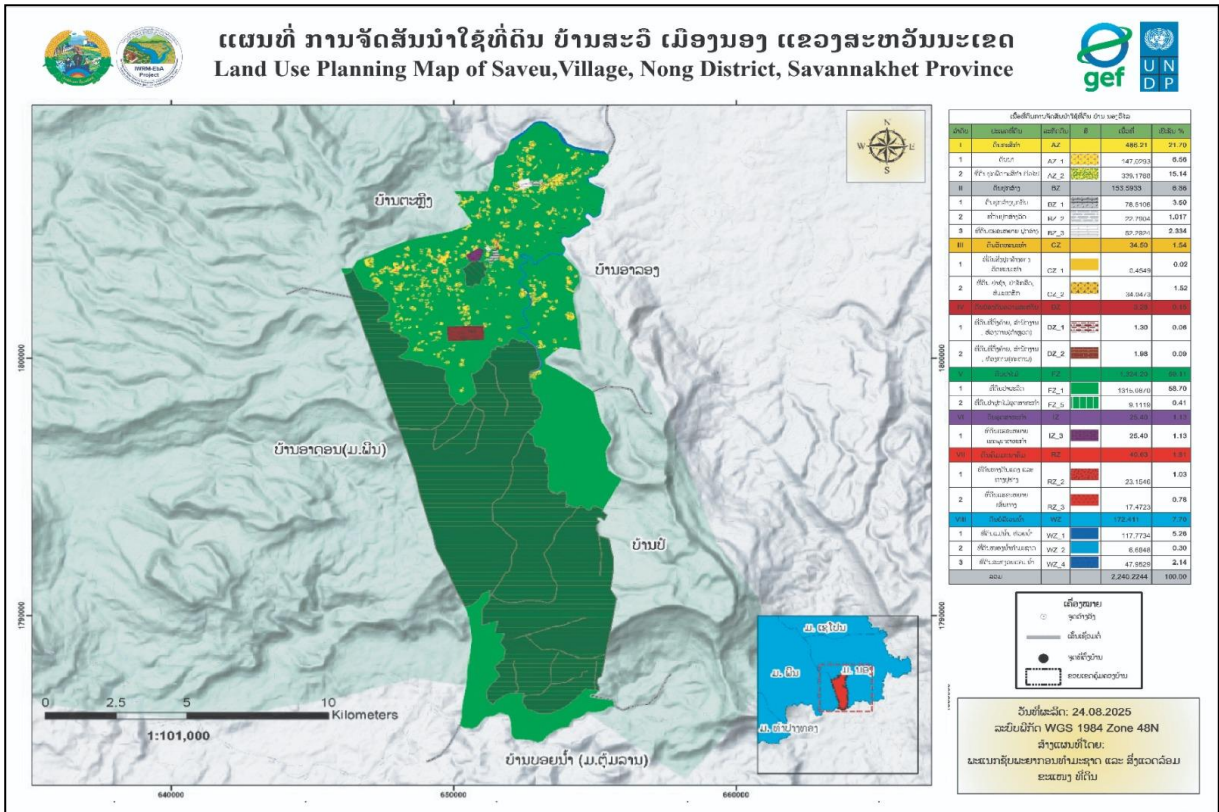
ແມ່ນໄດ້ກຳນົດເອົາສາຍເຊ, ຫ້ວຍ, ຮ່ອງ, ໜອງທຳມະຊາດ, ພາຍໃນບ້ານປະກອບມີ: ນ້ຳເຊ 01 ແຫ່ງຄື: ເຊລະນອງ ແລະ ມີຫ້ວຍ 11 ແຫ່ງຄື: 1. ຫ້ວຍຈະໂລ່ຍ, 2. ຫ້ວຍສະນໍ, 3. ຫ້ວຍລະກວຍ, 4. ຫ້ວຍອາເລງ, 5. ຫ້ວຍປຣິງ, 6. ຫ້ວຍນາງ, 7. ຫ້ວຍລະຈະ, 8. ຫ້ວຍຕະກໍ, 9. ຫ້ວຍລະເຫີຍ, 10. ຫ້ວຍຕະເລື້ອຍ, 11. ຫ້ວຍລະຫາມ. ສຳລັບ ເຊລະນອງ ແມ່ນໄດ້ກຳນົດເຂດສະຫງວນຮັກສາແຄມນ້ຳໄວ້ເບື້ອງລະ 30 ແມັດ. ດັ່ງສະແດງໃນຕາຕະລາງລຸ່ມນີ້:

ຕາຕະລາງທີ 10: ເນື້ອທີ່ການຈັດສັນທີ່ດິນແຕ່ລະປະເພດ, ບ້ານສະວີ, ເມືອງນອງ ແຂວງສະຫວັນນະເຂດ

ລຳດັບ	ປະເພດທີ່ດິນ	ລະຫັດດິນ	ເນື້ອທີ່ (ຮຕ)	ເປີເຊັນ (%)
I	ດິນກະສິກຳ	AZ	613.72	4.48
1	ດິນນາ	AZ_1	54.0081	0.39

2	ທີ່ດິນປູກພືດກະສິກໍາ ທົ່ວໄປ	AZ_2	559.7117	4.08
<b>II</b>	<b>ດິນປູກສ້າງ</b>	<b>BZ</b>	<b>37.8211</b>	<b>0.28</b>
1	ດິນປູກສ້າງບຸກຄົນ	BZ_1	19.6046	0.14
2	ທີ່ດິນປູກສ້າງລັດ	BZ_2	0.7550	0.006
3	ທີ່ດິນແຮ່ຂະຫຍາຍ ປູກສ້າງ	BZ_3	17.4616	0.127
<b>III</b>	<b>ດິນວັດທະນະທໍາ</b>	<b>CZ</b>	<b>12.43</b>	<b>0.09</b>
1	ທີ່ດິນ ປ່າຊ້າ, ປ່າສັກສິດ, ຫໍມະເຫສັກ	CZ_2	12.4257	0.09
<b>IV</b>	<b>ທີ່ດິນ ປກສ ແລະ ປກຊ</b>	<b>DZ</b>	<b>73.78</b>	<b>0.54</b>
1	ດິນແຮ່ຂະຫຍາຍ ປກສ, ປກຊ	DZ_4	73.7777	0.54
<b>V</b>	<b>ດິນປ່າໄມ້</b>	<b>FZ</b>	<b>12,820.88</b>	<b>93.49</b>
1	ທີ່ດິນປ່າຜະລິດ	FZ_1	5917.9760	43.15
2	ປ່າສະຫງວນແຫ່ງຊາດ	FZ_21	6815.9330	49.70
3	ປ່າສະຫງວນບ້ານ	FZ_24	61.0354	0.45
4	ທີ່ດິນປ່າປູກໄມ້ອຸດສາຫະກໍາ	FZ_5	0.8698	0.01
5	ທີ່ດິນປ່າພື້ນຟູ	FZ_6	25.0670	0.18
<b>VI</b>	<b>ທີ່ດິນອຸດສາຫະກໍາ</b>	<b>DZ</b>	<b>19.39</b>	<b>0.14</b>
1	ທີ່ດິນແຮ່ຂະຫຍາຍອຸດສາຫະກໍາ	IZ_3	19.3861	0.14
<b>VII</b>	<b>ດິນຄົມມະນາຄົມ</b>	<b>RZ</b>	<b>10.82</b>	<b>0.08</b>
1	ທີ່ດິນທາງດິນແດງ ແລະ ທາງປູຢາງ	RZ_2	9.4705	0.07
2	ທີ່ດິນແຮ່ຂະຫຍາຍເສັ້ນທາງ	RZ_3	1.3476	0.01
<b>VIII</b>	<b>ດິນບໍລິເວນນໍ້າ</b>	<b>WZ</b>	<b>124.756</b>	<b>0.91</b>
1	ທີ່ດິນແມ່ນໍ້າ, ຫ້ວຍນໍ້າ	WZ_1	79.7784	0.58
2	ທີ່ດິນໜອງນໍ້າທໍາມະຊາດ	WZ_2	0.1077	0.00
3	ທີ່ດິນສະຫງວນແຄມນໍ້າ	WZ_4	44.8698	0.33
<b>ລວມ</b>			<b>13,713.5856</b>	<b>100.00</b>

ແຫຼ່ງຂໍ້ມູນ: ພະແນກຊັບພະຍາກອນທໍາມະຊາດ ແລະ ສິ່ງແວດລ້ອມ ແຂວງສະຫວັນນະເຂດ, ປີ 2025



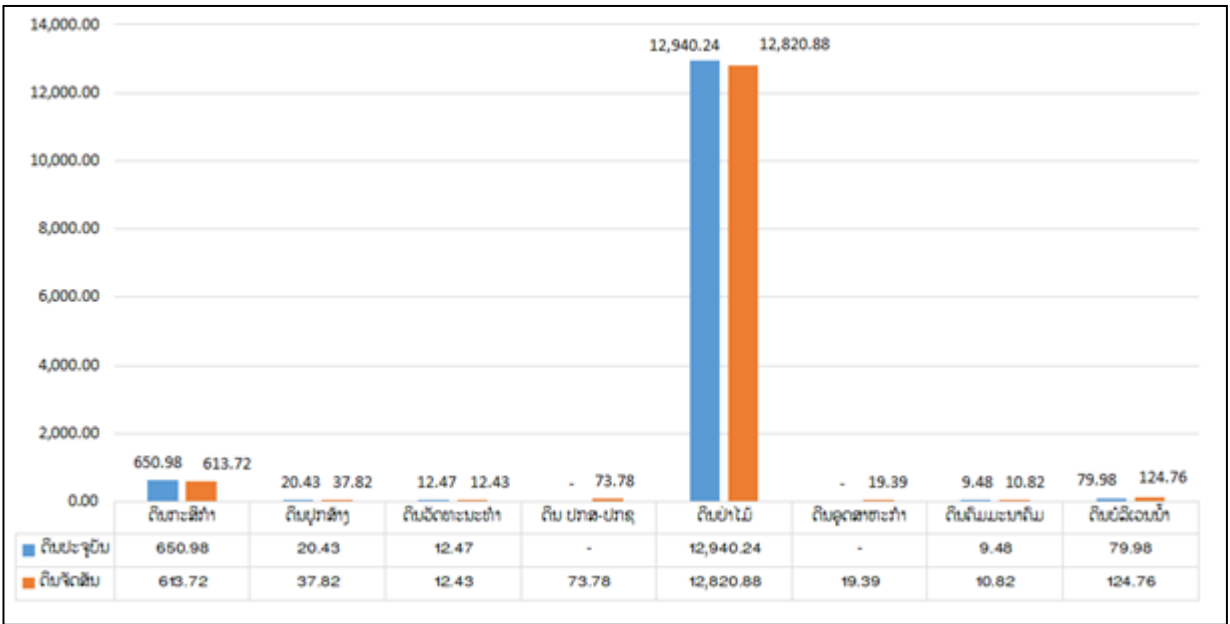
ແຫຼ່ງຂໍ້ມູນ: ພະແນກຊັບພະຍາກອນທຳມະຊາດ ແລະ ສິ່ງແວດລ້ອມ ແຂວງສະຫວັນນະເຂດ, ປີ 2025

ຮູບທີ່ 4: ແຜນທີ່ການຈັດສັນທີ່ດິນຂອງບ້ານສະວີ, ເມືອງນອງ, ແຂວງສະຫວັນນະເຂດ

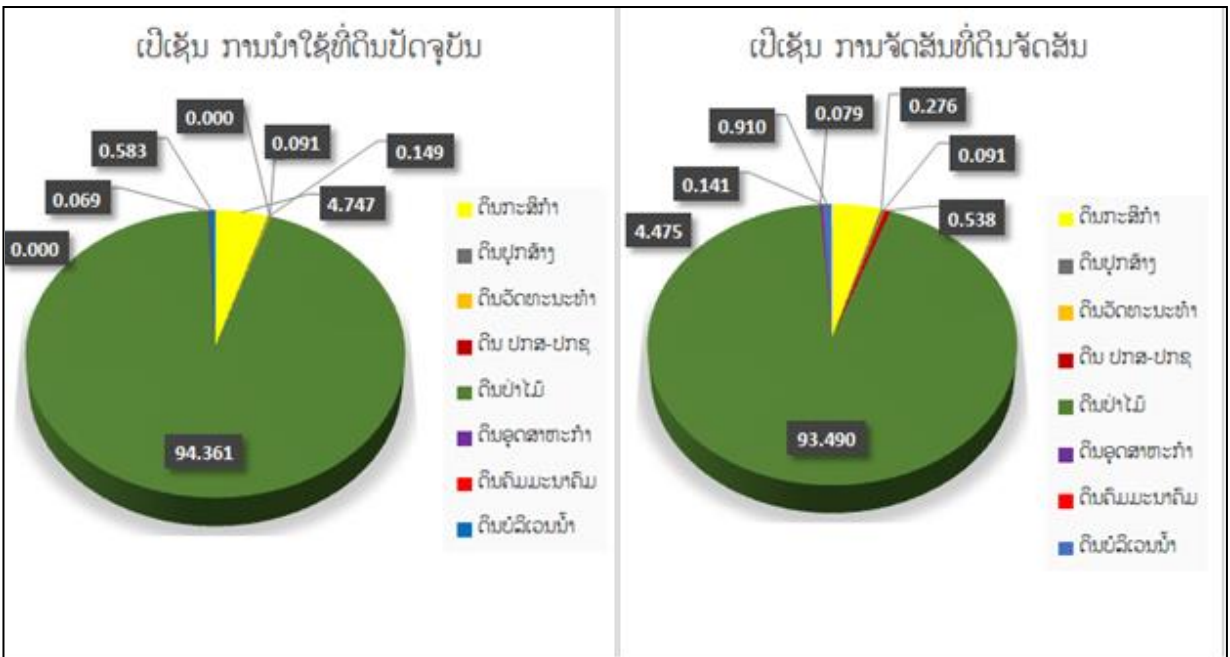
ຕາຕະລາງທີ 11: ສົມທຽບລະຫວ່າງເນື້ອທີ່ການນຳໃຊ້ດິນປະຈຸບັນ ແລະ ເນື້ອທີ່ດິນການຈັດສັນການນຳໃຊ້ທີ່ດິນ

ຊື່ປະເພດດິນ	ເນື້ອທີ່ ປັດຈຸບັນ	ເນື້ອທີ່ ການຈັດສັນ	ເນື້ອທີ່ ຫຼຸດ-ເພີ່ມ	ເປີເຊັນ ດິນປະຈຸບັນ	ເປີເຊັນ ດິນຈັດສັນ	ເປີເຊັນ ຫຼຸດ-ເພີ່ມ
ດິນກະສິກຳ	650.98	613.72	37.26	4.747	4.475	0.27
ດິນປູກສ້າງ	20.43	37.82	-17.39	0.149	0.276	-0.13
ດິນວັດທະນະທຳ	12.47	12.43	0.04	0.091	0.091	0.00
ດິນ ປກສ-ປກຊ	-	73.78	-73.78	0.000	0.538	-0.54
ດິນປ່າໄມ້	12,940.24	12,820.88	119.36	94.361	93.490	0.87
ດິນອຸດສາຫະກຳ	-	19.39	-19.39	0.000	0.141	-0.14
ດິນຄົມມະນາຄົມ	9.48	10.82	-1.34	0.069	0.079	-0.01
ດິນບໍລິເວນນ້ຳ	79.98	124.76	-44.78	0.583	0.910	-0.33
<b>ລວມທັງໝົດ</b>	<b>13713.58</b>	<b>13713.59</b>	<b>0.00</b>	<b>100.00</b>	<b>100.00</b>	<b>0.00</b>

ແຫຼ່ງຂໍ້ມູນ: ພະແນກຊັບພະຍາກອນທຳມະຊາດ ແລະ ສິ່ງແວດລ້ອມ ແຂວງສະຫວັນນະເຂດ, ປີ 2025



ຮູບທີ 5: ສະແດງເຖິງຄວາມແຕກຕ່າງທາງດ້ານເນື້ອທີ່ ລະຫວ່າງ ການນຳໃຊ້ດິນປະຈຸບັນ ແລະ ການຈັດສັນທີ່ດິນ



ຮູບທີ 6: ສະແດງເຖິງຄວາມແຕກຕ່າງການນຳໃຊ້ດິນປະຈຸບັນ ແລະ ການຈັດສັນທີ່ດິນ

#### IV. ທິດທາງການວາງແຜນພັດທະນາທີ່ດິນ

##### 4.1. ທ່າແຮງໃນການພັດທະນາຂອງບ້ານ

ບ້ານສະວີ ເປັນບ້ານໜຶ່ງທີ່ປະຊາຊົນມີຄວາມດຸໝັ່ນໃນການຜະລິດ, ເປັນບ້ານທີ່ມີພື້ນທີ່ພູພຽງກວ້າງຂວາງ, ມີສາຍນ້ຳ, ສາຍຫ້ວຍທີ່ອຸດົມສົມບູນຕະຫຼອດປີ, ປະຊາກອນສ່ວນຫຼາຍ ມີອາຊີບກະສິກຳ, ມີເນື້ອທີ່ທຳການຜະລິດກະສິກຳທັງໝົດ 630,82 ເຮັກຕາ, ກວມເອົາຂອງເນື້ອທີ່ທັງໝົດ 13,713.58 ເຮັກຕາ ຂອງ ບ້ານພື້ນທີ່ສ່ວນຫຼາຍເປັນດິນປ່າໝາຍແກ່ການປູກພືດອຸດສະຫະກຳ ເພື່ອກາຍເປັນສິນຄ້າສົ່ງອອກສ້າງລາຍຮັບໃຫ້ແກ່ຄອບຄົວ, ການລ້ຽງສັດກໍເປັນອີກທາງເລືອກໜຶ່ງທີ່ຈະເຮັດໃຫ້ປະຊາຊົນຫຼຸດພື້ນອອກຈາກ ຄວາມທຸກຍາກ. ໃນນັ້ນ, ທ່າແຮງການພັດທະນາຂອງບ້ານ: ການເຮັດນາ, ປູກພືດ, ປູກໄມ້ອຸດສະຫະກຳ, ການລ້ຽງສັດ ແລະ ການປູກພືດລົ້ມລຸກເພື່ອບໍລິໂພກ ແລະ ອາຊີບເສີມສ້າງລາຍຮັບເຂົ້າໃນຄອບຄົວ.

##### 4.2. ການຈັດບຸລິມະສິດໂຄງການພັດທະນາທີ່ດິນຂອງບ້ານ

ອີງໃສ່ທ່າແຮງໃນການພັດທະນາຂອງບ້ານ ກໍຄືຂອງເມືອງ ສາມາດກຳນົດໂຄງການພັດທະນາທີ່ດິນພາຍໃນບ້ານ ແມ່ນມີ 1 ໂຄງການ ແລະ 7 ບຸລິມະສິດຕົ້ນຕໍດັ່ງລຸ່ມນີ້:

1. ການປູກເຂົ້າ: ຜະລິດນາປີ, ນາແຊງ ແລະ ຫຼຸດຜ່ອນການຖາງປ່າເຮັດໄຮ່ແບບເລື່ອນລອຍ.
2. ຊຸກຍູ້ລົງເສີມການປູກພືດສະບຽງອາຫານ:
  - ພືດຜັກກິນຫົວ ມີ: ຂົງ, ຂ່າ, ຫົວສີໄຄ, ຫວາຍ, ເຜືອກ, ມັນດ້າງ, ມັນເພົາ, ມັນສັງຄີ, ຖົ່ວດິນ, ມັນຕົ້ນ, ຜັກທຽມ ແລະ ຜັກບົວຫົວແດງ.
  - ພືດຜັກກິນໝາກ: ໃນນັ້ນມີໝາກເຂືອ, ໝາກແຄ້ງ, ໝາກເລັ່ນ, ໝາກຖົ່ວ, ຖົ່ວພູ, ຖົ່ວແຂກ, ໝາກແຕງ, ໝາກຮຸ່ງ, ໝາກພັກ, ໝາກນ້ຳ, ໝາກເຜັດ, ສາລີ, ໝາກອີ, ໝາກບວບ ແລະ ໝາກມັງກອນ.
  - ປູກພືດ ແລະ ໄມ້ອຸດສາຫະກຳເປັນສິນຄ້າ: ປູກມັນຕົ້ນ, ຢາງບົງ ແລະ ປູກກ້ວຍ.
3. ຊຸກຍູ້ສິ່ງເສີມການລ້ຽງສັດ: ສ້າງຕັ້ງກຸ່ມການລ້ຽງງົວ.
4. ການຂະຫຍາຍຕາຂ່າຍໄຟຟ້າ: ຂະຫຍາຍຕາຂ່າຍໄຟຟ້າ ບ້ານສະວີ
5. ຄຸ້ມຄອງ ແລະ ຂະຫຍາຍລະບົບເຄືອຂ່າຍໂທລະຄົມມະນາຄົມ-ການບໍລິການໄປສະນີ: ຂະຫຍາຍເຊື່ອມໂຍງເຄືອຂ່າຍສັນຍານໂທລະສັບ.
6. ປົກປັກຮັກສາ, ຄຸ້ມຄອງການນຳໃຊ້ທີ່ດິນ ແລະ ນ້ຳ: ສູ້ຊິນ ແລະ ສຳຫຼວດວັດແທກ ອອກໃບຕາດິນທີ່ບໍ່ນອນໃນດິນ 3 ປະເພດປ່າ ແລະ ຈັດສັນທີ່ດິນ 8 ປະເພດ.
7. ປັບປຸງສິ່ງແວດລ້ອມ ແລະ ລະບົບນິເວດໃຫ້ສົມບູນດີຂຶ້ນ ຕາມທິດສີຂຽວ ແລະ ຍືນຍົງ: ສຳຫຼວດ ແລະ ກຳນົດເຂດອະນຸລັກສິ່ງແວດລ້ອມ ເພື່ອຄວາມເປັນໄປໄດ້ໃນການຂາຍອີກຊີແຊນເຂດສະວີ.

#### V. ລະບຽບການໃນການຄຸ້ມຄອງ, ປົກປັກຮັກສາ, ພັດທະນາ ແລະ ນຳໃຊ້ທີ່ດິນ

ພາຍຫຼັງໄດ້ສຳເລັດ ແລະ ຮັບຮອງເອົາແຜນຈັດສັນ, ຈັດແບ່ງເຂດ, ຈັດແບ່ງປະເພດ ແລະ ສ້າງເປັນແຜນທີ່ການນຳໃຊ້ທີ່ດິນຢ່າງເປັນທາງການແລ້ວມອບແຜນຈັດສັນທີ່ດິນດັ່ງກ່າວ ໃຫ້ແກ່ອຳນາດການປົກຄອງທ້ອງຖິ່ນ, ບັນດາຂະແໜງການຕ່າງໆຂອງເມືອງ ແລະ ບ້ານເປັນຜູ້ຄຸ້ມຄອງ, ນຳໃຊ້, ກວດກາຕິດຕາມພາລະບົດບາດ, ສິດ ແລະ ໜ້າທີ່ຄວາມຮັບຜິດຊອບໃຫ້ເຂົ້າສູ່ລະບຽບການຕ່າງໆທີ່ກ່ຽວຂ້ອງກັບທີ່ດິນ ແລະ ນຳພາໃນການສ້າງລະບຽບກົດໝາຍໃນການຄຸ້ມຄອງແຜນຈັດສັນທີ່ດິນດັ່ງກ່າວນີ້ໃຫ້ໄດ້ຮັບຜົນດີ.

### 5.1. ການຄຸ້ມຄອງທີ່ດິນກະສິກໍາ

ທີ່ດິນກະສິກໍາ ປະກອບ ມີ: ດິນນາ, ດິນສວນປູກພືດຕ່າງໆ ແລະ ດິນກະສິກໍາທົ່ວໄປທີ່ໄດ້ກໍານົດໄວ້ແຜນທີ່ຈັດສັນ ແມ່ນຫ້າມບໍ່ໃຫ້ປ່ຽນແປງດິນກະສິກໍາໄປເປັນປະເພດອື່ນ, ຫ້າມຈັບຈອງ ແລະ ຖິ້ມທີ່ດິນກະສິກໍາ ເພື່ອຈຸດປະສົງອື່ນໆ ຖ້າຈະຫັນປ່ຽນທີ່ດິນກະສິກໍາໄປເປັນປະເພດອື່ນ ຕ້ອງໄດ້ຮັບອະນຸຍາດຈາກຂະແໜງການທີ່ກ່ຽວຂ້ອງ.

### 5.2. ການຄຸ້ມຄອງທີ່ດິນປູກສ້າງ

ທີ່ດິນປູກສ້າງປະກອບ ມີ: ດິນປູກສ້າງປະຈຸບັນ, ດິນປູກສ້າງໃໝ່, ແລະ ດິນໂຮງຮຽນ, ຫ້ອງການບ້ານ ແລະ ດິນປູກສ້າງອື່ນໆຂອງບຸກຄົນການຄຸ້ມຄອງປົກປັກຮັກສາ ແມ່ນປະຕິບັດຕາມລະບຽບກົດໝາຍຂອງພາກສ່ວນທີ່ກ່ຽວຂ້ອງວາງອອກ.

### 5.3. ການຄຸ້ມຄອງທີ່ດິນປ່າໄມ້

ທີ່ດິນປ່າໄມ້ປະກອບມີ: ປ່າຊົມໃຊ້ຂອງບ້ານ, ປ່າປ້ອງກັນ ແລະ ປ່າສະຫງວນຫວງຫ້າມ. ການຄຸ້ມຄອງແມ່ນມອບໃຫ້ອໍານາດການປົກຄອງບ້ານເປັນຜູ້ຄຸ້ມຄອງຕາມລະບຽບຂອງຂະແໜງການທີ່ກ່ຽວຂ້ອງຢ່າງເຂັ້ມງວດ.

### 5.4. ການຄຸ້ມຄອງທີ່ດິນຄົມມະນາຄົມ

ການຄຸ້ມຄອງ ແລະ ປົກປັກຮັກສາ ແມ່ນມອບໃຫ້ອໍານາດການປົກຄອງບ້ານ ແລະ ຂະແໜງໂຍທາທິການທີ່ກ່ຽວຂ້ອງຕິດຕາມກວດກາປະຕິບັດຕາມລະບຽບ ແລະ ກົດໝາຍຢ່າງເຂັ້ມງວດ.

### 5.5. ການຄຸ້ມຄອງທີ່ດິນວັດທະນາທຳ

ທີ່ດິນວັດທະນາທຳ ປະກອບມີ: ດິນປ່າມະເຫສັກ, ດິນປ່າຊ້າ ການຄຸ້ມຄອງແມ່ນ ບ້ານເປັນຜູ້ຄຸ້ມຄອງຕາມລະບຽບກົດໝາຍ ຫ້າມນຳໃຊ້ທີ່ດິນດັ່ງກ່າວໃນຈຸດປະສົງອື່ນໆ ໂດຍບໍ່ໄດ້ຮັບອະນຸຍາດຈາກພາກສ່ວນທີ່ກ່ຽວຂ້ອງ.

### 5.6. ການຄຸ້ມຄອງທີ່ດິນບໍລິເວນນໍ້າ

ແມ່ນໄດ້ກໍານົດເອົາສາຍເຊ, ຫ້ວຍ, ຮ່ອງ, ໜອງທຳມະຊາດ, ພາຍໃນບ້ານປະກອບມີ: ນໍ້າເຊ 01 ແຫ່ງຄື: ເຊລະນອງ ແລະ ມີຫ້ວຍ 11 ແຫ່ງຄື: 1. ຫ້ວຍຈະໂລ່ຍ, 2. ຫ້ວຍສະນໍ, 3. ຫ້ວຍລະກວຍ, 4. ຫ້ວຍອາເລງ, 5. ຫ້ວຍປຣິງ, 6. ຫ້ວຍນາງ, 7. ຫ້ວຍລະຈະ, 8. ຫ້ວຍຕະກໍ, 9. ຫ້ວຍລະເຫີຍ, 10. ຫ້ວຍຕະເລື້ອຍ, 11. ຫ້ວຍລະຫາມ. ສຳລັບ ເຊລະນອງ ແມ່ນໄດ້ກໍານົດເຂດສະຫງວນຮັກສາແຄມນໍ້າໄວ້ເບື້ອງລະ 30 ແມັດ.

## VI. ການຫັນປ່ຽນປະເພດທີ່ດິນ

ໃນກໍລະນີມີການຫັນປ່ຽນການນຳໃຊ້ທີ່ດິນປະເພດໜຶ່ງໄປສູ່ປະເພດອື່ນທີ່ໄດ້ກໍານົດໄວ້ໃນບົດແຜນຈັດສັນທີ່ດິນຂັ້ນບ້ານ/ກຸ່ມບ້ານ ແລະ ໄດ້ຮັບຮອງຈາກອົງການປົກຄອງທ້ອງຖິ່ນ ແມ່ນໃຫ້ປະຕິບັດຕາມລະບຽບການຂອງຂະແໜງການຊັບພະຍາກອນທຳມະຊາດ ແລະ ສິ່ງແວດລ້ອມໄດ້ວາງອອກ. (ມີເອກະສານແນະນຳສະເພາະສະບັບເລກທີ1095/ກຊສ,ລົງວັນທີ 18 ມິຖຸນາ 2024).

## VII. ກົນໄກການຄຸ້ມຄອງ ແລະ ຈັດຕັ້ງປະຕິບັດ

ກົນໄກການຄຸ້ມຄອງ ແລະ ຈັດຕັ້ງປະຕິບັດແຜນການຄຸ້ມຄອງການນຳໃຊ້ທີ່ດິນ ແລະ ປ່າໄມ້ຂັ້ນບ້ານເພື່ອໃຫ້ແຜນການດັ່ງກ່າວຖືກຈັດຕັ້ງປະຕິບັດໄປຕາມແຜນທີ່ວາງໄວ້ໃຫ້ມີປະສິດທິຜົນ. ດັ່ງນັ້ນ, ອໍານາດການປົກຄອງເມືອງ, ອໍານາດການປົກຄອງບ້ານ ແລະ ຄະນະຮັບຜິດຊອບວຽກງານການວາງແຜນຈັດສັນ ແລະ ຄຸ້ມຄອງນຳໃຊ້ທີ່ດິນກະສິກໍາ ແລະ ປ່າໄມ້ຂອງບ້ານ ຕ້ອງໄດ້ເຮັດໜ້າທີ່ເປັນຜູ້ຊີ້ນຳ-ນຳພາ ແລະ ຕິດຕາມກວດກາ ການຈັດຕັ້ງປະຕິບັດແຜນດັ່ງນີ້:

### 6.1. ການຈັດຕັ້ງ

ຄະນະຮັບຜິດຊອບວຽກງານການວາງແຜນຈັດສັນ ແລະ ຄຸ້ມຄອງນໍາໃຊ້ທີ່ດິນກະສິກໍາ ແລະ ປ່າໄມ້ຂອງບ້ານ ຕ້ອງປະກອບມີ: ບຸກຄົນທີ່ມີໜ້າທີ່ຕໍາແໜ່ງທີ່ສໍາຄັນໃນອໍານາດການປົກຄອງບ້ານ, ຮັບຜິດຊອບວຽກງານຊີ້ນໍາ, ກວດກາ ແລະ ບໍລິຫານຕ່າງໆ (ເອກະສານຊ້ອນທ້າຍທີ 07).

### 6.2. ບຸກຄະລາກອນ

ນາຍບ້ານ, ຕາງໜ້າອົງການຈັດຕັ້ງມະຫາຊົນ (ຊາວໜຸ່ມ, ແມ່ຍິງ ແລະ ແນວໂຮມ), ກອງຫຼອນ, ປ້ອງກັນ, ປ່າໄມ້ບ້ານ ແລະ ທີ່ດິນບ້ານ.

### 6.3. ໜ້າທີ່ ແລະ ຄວາມຮັບຜິດຊອບຂອງແຕ່ລະພາກສ່ວນ

- ຈັດຕັ້ງປະຕິບັດມະຕິຄໍາສັ່ງ, ແຈ້ງການຂອງເມືອງ, ແຂວງ ກ່ຽວກັບການຄຸ້ມຄອງນໍາໃຊ້ທີ່ດິນ ແລະ ປ່າໄມ້.
- ຈັດຕັ້ງປະຕິບັດການ ກວດກາ, ຕິດຕາມ, ວັດແທກຂອບເຂດດິນທໍາການຜະລິດໃຫ້ແຕ່ລະຄອບຄົວ, ຊີ້ນໍາແຕ່ລະຄອບຄົວໃນການພັດທະນາທີ່ດິນ, ສົ່ງເສີມການປູກພືດເປັນສິນຄ້າ, ຄຸ້ມຄອງ, ປົກປັກຮັກສາ, ປູກໄມ້, ພື້ນຟູປ່າ ແລະ ນໍາໃຊ້ຊັບພະຍາກອນປ່າໄມ້ຢ່າງມີສິດທິຜົນ, ຕາມແຜນການ ແລະ ລະບຽບການທີ່ໄດ້ຮັບການອະນຸມັດແລ້ວ ຈາກຫ້ອງການກະສິກໍາ ແລະ ສິ່ງແວດລ້ອມເມືອງ.
- ໂຄສະນາສຶກສາອົບຮົມກ່ຽວກັບຄວາມສໍາຄັນ ແລະ ຄຸນປະໂຫຍດຂອງປ່າໄມ້, ທີ່ດິນປ່າໄມ້, ສັດນໍ້າ, ສັດປ່າ, ແຫຼ່ງນໍ້າ ແລະ ສິ່ງແວດລ້ອມທໍາມະຊາດໃຫ້ປະຊາຊົນໃນບ້ານຂອງຕົນເຂົ້າໃຈ.
- ຕິດຕາມ, ເກັບກໍາສະພາບການປ່ຽນແປງຂອງປ່າໄມ້, ສິ່ງແວດລ້ອມ ແລະ ສະພາບການເຄື່ອນໄຫວວຽກງານປ່າໄມ້ໃນຂອບເຂດບ້ານຂອງຕົນ ແລ້ວລາຍງານໃຫ້ຫ້ອງການກະສິກໍາ ແລະ ປ່າໄມ້ເມືອງ.
- ຈັດຕັ້ງປະຊາຊົນຄຸ້ມຄອງປ່າໄມ້ ແລະ ທີ່ດິນປ່າໄມ້ໃນຂອບເຂດບ້ານຂອງຕົນ.
- ສ້າງລະບຽບການສະເພາະໃນການຄຸ້ມຄອງ, ປົກປັກຮັກສາປ່າໄມ້, ແຫຼ່ງນໍ້າ, ສັດນໍ້າ, ສັດປ່າ ແລະ ສິ່ງແວດລ້ອມທໍາມະຊາດ ພາຍໃນບ້ານໃຫ້ຖືກຕ້ອງກັບສະພາບຕົວຈິງຂອງບ້ານຕົນ.
- ສົ່ງເສີມການເຮັດອາຊີບກະສິກໍາຄົງທີ່ໃຫ້ປະຊາຊົນໃນບ້ານຕົນ ແນໃສ່ຈໍາກັດ ແລະ ກ້າວໄປເຖິງບ່ອນຍຸດຕິການຕັດໄມ້ທໍາລາຍປ່າ ແລະ ເພື່ອປົກປັກຮັກສາສິ່ງແວດລ້ອມທໍາມະຊາດ ເຮັດໃຫ້ປ່າໄມ້ ແລະ ຊັບພະຍາກອນປ່າໄມ້ມີຄວາມອຸດົມສົມບູນ.

### 6.4. ຂອບເຂດສິດ

- ກວດກາການອະນຸມັດຕັດໄມ້ ຂອງປະຊາຊົນພາຍໃນບ້ານຕົນ ຕາມລະບຽບການ.
- ຕິດຕາມກວດກາ ແລະ ສະກັດກັ້ນການລ່າເນື້ອ ແລະ ຊີ້ຂາຍສັດປ່າ ທີ່ບໍ່ຖືກຕ້ອງຕາມລະບຽບການ.
- ຕ້ານ ແລະ ສະກັດກັ້ນ ການເຄື່ອນໄຫວອັນບໍ່ດີທີ່ມີຜົນກະທົບຕໍ່ຊັບພະຍາກອນປ່າໄມ້, ແຫຼ່ງນໍ້າ ແລະ ສິ່ງແວດລ້ອມເຊັ່ນ: ການລັກລອບຕັດໄມ້, ຈຸດປ່າ ແລະ ສະກັດກັ້ນທຸກການກະທໍາທີ່ເປັນການທໍາລາຍຕໍ່ຊັບພະຍາກອນປ່າໄມ້, ສັດນໍ້າ, ສັດປ່າ ແລະ ແຫຼ່ງນໍ້າຢ່າງທັນການ.
- ເຂົ້າຮ່ວມ ແລະ ປະກອບຄໍາເຫັນຕໍ່ກອງປະຊຸມຕາມການເຊື່ອເຊີນ.
- ຮຽກປະຊຸມ, ຄົ້ນຄວ້າ, ແກ້ໄຂບັນຫາຕ່າງໆ ທີ່ກ່ຽວຂ້ອງກັບວຽກງານຄຸ້ມຄອງນໍາໃຊ້ທີ່ດິນ ແລະ ປ່າໄມ້.
- ປະຕິບັດສິດອື່ນໆ ຕາມຂັ້ນເທິງມອບໝາຍສະເພາະ ຫຼື ຕາມທີ່ກໍານົດໄວ້ໃນລະບຽບກົດໝາຍ.

### 6.5. ລະບອບແບບແຜນວິທີເຮັດວຽກ

ລະບອບແບບແຜນວິທີເຮັດວຽກຂອງຄະນະຮັບຜິດຊອບວຽກງານການວາງແຜນຈັດສັນ ແລະ ຄຸ້ມຄອງນໍາໃຊ້ທີ່ດິນກະສິກໍາ ແລະ ປ່າໄມ້ຂອງບ້ານມີດັ່ງນີ້:

- ປະຕິບັດຫຼັກການເຮັດວຽກແບບລວມສູນປະຊາທິປະໄຕ, ນໍາພາເປັນໝໍຄະນະ ແລະ ແບ່ງງານໃຫ້ບຸກຄົນ.
- ເຮັດວຽກຢ່າງມີແຜນການ, ມີແຜນກິກຈະກໍາລະອຽດ, ການແກ້ໄຂວຽກງານຢ່າງມີຈຸດສຸມ, ມີເປົ້າໝາຍ ແລະ ຄາດໝາຍແຕ່ລະໄລຍະ.
- ການເຄື່ອນໄຫວວຽກງານບົນພື້ນຖານການປະສານສົມທົບຢ່າງແໜ້ນແຟ້ນ, ມີຄວາມເປັນເອກະພາບພາຍໃນ.
- ທຸກໜ້າວຽກຕ້ອງມີການສໍາຫຼວດ, ກວດກາ, ສະຫຼຸບຖອດຖອນບົດຮຽນຕີລາຄາຜົນໄດ້ຜົນເສຍລວມທັງສາເຫດຕ່າງໆຢ່າງຖືກຕ້ອງແທດເໝາະກັບສະພາບຕົວຈິງ, ປະຕິບັດລະບອບການລາຍງານ, ຂໍ້ຄໍາເຫັນ ແລະ ທິດຊີ້ນໍາຈາກຂັ້ນເທິງຢ່າງເປັນປະຈໍາ.

### 6.6. ການຕິດຕາມກວດກາ

ການຕິດຕາມກວດກາການຈັດຕັ້ງປະຕິບັດແຜນການ ແມ່ນຈະຕ້ອງໄດ້ດໍາເນີນຫຼັງຈາກສໍາເລັດວຽກວາງແຜນການນໍາໃຊ້ທີ່ດິນ ໄດ້ມີການຈັດພິທີປະກາດມອບຮັບ. ການຕິດຕາມກວດກາ ແມ່ນເພື່ອເປັນການກະຕຸ້ນ ແລະ ເຕືອນໃຫ້ຊາວບ້ານໃນການປະຕິບັດແຜນການນໍາໃຊ້ທີ່ດິນ ແລະ ປ່າໄມ້ທີ່ໄດ້ປະກາດຮັບຮອງເອົາ, ເພື່ອກວດກາເບິ່ງຄວາມຖືກຕ້ອງ, ຊຶ່ງຖ້າຫາກຜົນການຕິດຕາມກວດກາອອກມາໃນທາງບວກແຜນການດັ່ງກ່າວ ກໍ່ຈະບໍ່ຖືກດັດແປງແກ້ໄຂແຕ່ຖ້າຫາກບໍ່ຖືກຕ້ອງກັບແຜນການດັ່ງກ່າວ ແມ່ນຈະຕ້ອງໄດ້ຖືກພິຈານາຄົນ ແລະ ດັດແປງເພື່ອໃຫ້ອີງການຈັດຕັ້ງດັ່ງກ່າວນີ້ສາມາດເຄື່ອນໄຫວໄດ້ດີໃນໄລຍະທໍາອິດຂອງການດໍາເນີນການກວດກາ ແມ່ນຍັງຕ້ອງການຄວາມຊ່ວຍເຫຼືອທັງທາງດ້ານວິຊາການ, ງົບປະມານຈາກພາກສ່ວນກ່ຽວຂ້ອງ ເຊັ່ນ: ແຂວງ, ເມືອງ, ກຸ່ມບ້ານ, ຕະຫຼອດຮອດໂຄງການທີ່ກ່ຽວຂ້ອງ.

## ເອກະສານອ້າງອີງ

1. ກົດໝາຍ ວ່າດ້ວຍ ປ່າໄມ້ (ສະບັບປັບປຸງ), ສະບັບເລກທີ 64/ສພຊ, ລົງວັນທີ 13 ມິຖຸນາ 2019
2. ກົດໝາຍວ່າດ້ວຍທີ່ດິນ (ສະບັບປັບປຸງ), ສະບັບເລກທີ 70/ສພຊ, ລົງວັນທີ 21 ມິຖຸນາ 2019
3. ກົດໝາຍ ວ່າດ້ວຍ ທາງຫຼວງ, ສະບັບເລກທີ 04/99ສພຊ, ລົງວັນທີ 3 ເມສາ 1999
4. ກົດໝາຍ ວ່າດ້ວຍນ້ຳ ແລະ ຊັບພະຍາກອນນ້ຳ (ສະບັບປັບປຸງ), ສະບັບເລກທີ 23/ສພຊ, ລົງວັນທີ 11 ພຶດສະພາ 2017, ປີ 2020 ແລະ ປີ 2022
5. ດຳລັດ ວ່າດ້ວຍ ປ່າສະຫງວນ (ສະບັບປັບປຸງ), ສະບັບເລກທີ 219/ລບ, ລົງວັນທີ 20 ມິຖຸນາ 2023.
6. ດຳລັດວ່າດ້ວຍ ທີ່ດິນບໍລິເວນນ້ຳ ສະບັບເລກທີ 350/ລບ, ລົງວັນທີ 13 ພະຈິກ 2023
7. ແຈ້ງການຂອງກະຊວງພະລັງງານ ແລະ ບໍ່ແຮ່, ເລກທີ 1585/ພບ.ຫກ, ລົງວັນທີ 12 ມັງກອນ 2018
8. ຄູ່ມືແນະນຳ ກ່ຽວກັບ ສ້າງແຜນຈັດສັນການນຳໃຊ້ທີ່ດິນຂຶ້ນບ້ານ, ສະບັບເລກທີ 2191/ກຊສ.ກທດ, ລົງວັນທີ 12 ພຶດສະພາ 2022.

# ເອກະສານຊ້ອນທ້າຍ



**ສາທາລະນະລັດ ປະຊາທິປະໄຕ ປະຊາຊົນລາວ**

**ສັນຕິພາບ ເອກະລາດ ປະຊາທິປະໄຕ ເອກະພາບ ວັດທະນະຖາວອນ**

**ແບບຟິມເກັບກຳຂໍ້ມູນ**

**ເສດຖະກິດ-ສັງຄົມ ແລະ ການນຳໃຊ້ທີ່ດິນ ຂອງ ບ້ານສະວີ**

**1. ປະຫວັດຄວາມເປັນມາບ້ານ**

ບ້ານສະວີ ເປັນບ້ານໜຶ່ງທີ່ສ້າງຕັ້ງຂຶ້ນໃນປີ 1973, ອີງຕາມການບອກເລົ່າຈາກເຖົ້າແກ່ແນວໂຮມບ້ານເບື້ອງ ຕົ້ນແມ່ນມີ 08 ຫຼັງຄາເຮືອນ ຍົກຍ້າຍມາແຕ່ຕົນພູລະກາວ ຜູ້ນຳພາມາແມ່ນພໍ່ອານອດ ແລະ ອາດາວ ສາເຫດທີ່ ຍົກຍ້າຍມາຍ້ອນບໍ່ມີເສັ້ນທາງຂ້າມຫ້ວຍສະນ່ວງການນຳພັກລັດ, ຈຶ່ງໃຫ້ຍ້າຍອອກມາພາຍຫຼັງທີ່ສິງຄາມສະຫງົບແລ້ວ ຈຶ່ງໄດ້ພາກັນມາຕັ້ງຖິ່ນຖານແທນໃສ່ບ້ານຮ້າງ (ຊື່ເກົ່າບ້ານສິ້ງ) ທີ່ປະຊາຊົນໄດ້ຍ້າຍອອກໄປແກ້ງອາລາງແລ້ວ ສາເຫດ ທີ່ໃສ່ຊື່ບ້ານສະວີ ຍ້ອນວ່າແມ່ນມີຈຸ່ມເຈື້ອສະວີ (ຕະກູນ) ພາກັນມາຕັ້ງຖິ່ນຖານປູກສ້າງເຮືອນຊານຢູ່ເຂດນີ້ແລ້ວກໍໄດ້ ໃສ່ຊື່ບ້ານວ່າ ສະວີ. ຫຼັງຈາກນັ້ນກໍມີການຂະຫຍາຍຕົວຂຶ້ນ ປະຈຸບັນມີ 116 ຫຼັງຄາເຮືອນ (ແຫຼ່ງຂໍ້ມູນ: ການສຳພາດ ນາຍບ້ານ ແລະ ເຖົ້າແກ່ແນວໂຮມບ້ານສະວີ 13 / 5 / 2025).

- ❖ ປະກອບມີ 8 ໜ່ວຍ, ແບ່ງເປັນ 2 ຄຸ່ມ: 1. ຄຸ່ມສະວີ, 2. ຄຸ່ມວິງ, ລວມທັງໝົດມີ 117, ຫຼັງຄາເຮືອນ, ມີ 156 ຄອບຄົວ.
- ❖ ພົນລະເມືອງທັງໝົດ 576 ຄົນ; ຍິງ 272 ຄົນ;
- ❖ ປະກອບມີ 02 ຊົນເຜົ່າ; ມັງກອງ ແລະ ກະຕາງ
  - 1. ຊົນເຜົ່າ ຄອບຄົວ; ສາສະໜາຜີ.
- ❖ ໄດ້ຮັບນາມມະຍົດເປັນບ້ານແມ່ຍິງ 3 ດີ
- ❖ ບ້ານປ້ອງກັນຄວາມສະຫງົບ
- ❖ ອັດຕາເພີ່ມ ແລະ ຫຼຸດລົງຂອງປະຊາກອນ.
  - ການເກີດ 3-4 ຄົນ/ປີ;
  - ການຕາຍ 01 ຄົນ/ປີ;
  - ການຍົກຍ້າຍເຂົ້າ ບໍ່ມີ ຄົນ/5ປີ;
  - ການຍ້າຍອອກ 4 ຄົນ/5ປີ;
- ❖ ໂຄງປະກອບການຈັດຕັ້ງຂອງບ້ານ.
  - ປະທານບ້ານ 01 ຄົນ; ຮອງນາຍບ້ານ 03 ຄົນ; ຍິງ 0 ຄົນ.
  - ສະມາຊິກພັກ 14 ຄົນ; ຍິງ 0 ຄົນ;
  - ກຳມະບານ ບໍ່ມີ ຄົນ; ຍິງ 0 ຄົນ;
  - ຊາວໜຸ່ມ 15 ຄົນ; ຍິງ 07 ຄົນ;
  - ສະຫະພັນແມ່ຍິງ 03 ຄົນ;

2. ທີ່ຕັ້ງ ແລະ ພູມສັນຖານຂອງບ້ານ

❖ ທີ່ຕັ້ງ: ບ້ານສະວີ ຕັ້ງຢູ່ທາງທິດຕາເວັນຕົກສ່ຽງໃຕ້ ຂອງເມືອງນອງ, ແຂວງສະຫວັນນະເຂດ, ຫ່າງ ຈາກເທດສະບານເມືອງປະມານ 16 ກິໂລແມັດ.

❖ ນອນໃນກຸ່ມບ້ານທີ 9 ຂອງເມືອງນອງ, ແຂວງສະຫວັນນະເຂດ.

❖ ມີຂດຄຸ້ມຄອງ ຕິດກັບ ດັ່ງນີ້:

- ທິດເໜືອ ຕິດກັບ ບ້ານ ຕະຫຼົ່ງ.
- ທິດຕາເວັນອອກ ຕິດກັບ ບ້ານ ສະວີ ແລະ ບ້ານ ອາລ້ອງ.
- ທິດໃຕ້ ຕິດກັບ ຕິດກັບ ບ້ານ ປໍ່;
- ທິດຕາເວັນຕົກ ຕິດກັບ ຕິດກັບ ບ້ານ ບອຍນ້ຳ ເມືອງຕຸ້ມລານ ແຂວງ ສາລະວັນ

❖ ເນື້ອທີ່ທັງໝົດຂອງ ບ້ານ 4.896,98 ຮຕ

ມີສາຍນ້ຳ/ນ້ຳເຊ: ມີ  ; ບໍ່ມີ  ; ມີ

01 ສາຍຄື: 1 ເຊລະນອງ

2.....

ມີຫ້ວຍ ມີ  ; ບໍ່ມີ  ; ມີ 10 ສາຍຄື:

1. ຫ້ວຍຈະໄລ້ຍ
2. ຫ້ວຍສະນໍ
3. ຫ້ວຍລະກວີ້ຍ
4. ຫ້ວຍອະເລງ
5. ຫ້ວຍສະເລີ້ຍ
6. ຫ້ວຍປຣົງ
7. ຫ້ວຍລຫາມ
8. ຫ້ວຍນາງ
9. ຫ້ວຍລະຈະ
10. ຫ້ວຍຕະກໍ

ມີຜາ (ພ) ມີ  ; ບໍ່ມີ  ; ມີ .....02.....ພ ຄື:

1 ພລະກ້າວ; 3.....

2 ພລະພິງ; 4.....

ມີຖ້ຳ ມີ  ; ບໍ່ມີ  ມີ.....ຄື:

1..... 3.....

2.....; 4.....

ມີເສັ້ນທາງຄົມມະນາຄົມຈັກເສັ້ນ...01.....ເສັ້ນ; ທາງຮ່ອມ.....02..... ເສັ້ນ

ມີຊົນລະປະທານບໍ່? ມີ  ; ບໍ່ມີ  ; ຈັກແຫ່ງ.....ແຫ່ງ

ໜອງລວມບ້ານ ມີ  ; ບໍ່ມີ  ; ຈັກໜອງ.....ໜອງ

3. ສະພາບດ້ານເສດຖະກິດຂອງບ້ານ ລາຍຮັບຕົ້ນຕໍມີຫຍັງແດ່?:(1) ຂາຍມັນຕົ້ນ

❖ ລາຍຮັບສຳຮອງມີຫຍັງແດ່?: (1) ຂາຍສັດລ້ຽງ

❖ ສະເລ່ຍ/ປີ 2 ໂຕນ ຕໍ່ໜຶ່ງເຮັກຕາ

❖ ແຮງງານຕົ້ນຕໍມີຈັກຄົນ: .350 ຄົນ; ແຮງງານສຳຮອງມີຈັກຄົນ: .357 ຄົນ

❖ ຈຳນວນຄົວເຮືອນທີ່ລຸດພື້ນອອກຈາກຄວາມທຸກຍາກມີ 110 ຄອບຄົວ, ຍັງບໍ່ທັນພື້ນມີ 60 ຄອບຄົວ.

**4. ຂໍ້ມູນດ້ານພື້ນຖານໂຄງລາງຂອງບ້ານ**

ມີທາງເຂົ້າບ້ານບໍ່?	ມີ <input checked="" type="checkbox"/>	ບໍ່ມີ <input type="checkbox"/>	ຖ້າມີ; ມີຈັກ...2.....ເສັ້ນ
ໄຟຟ້າເຂົ້າຖົງບ້ານບໍ່	ມີ <input checked="" type="checkbox"/>	ບໍ່ມີ <input type="checkbox"/>	ຖ້າມີ; ມີຈັກ.....1.....ແຫ່ງ
ມີສຸກສາລາ ຫຼື ໂຮງໝໍຕັ້ງຢູ່ເຂດບ້ານ	ມີ <input checked="" type="checkbox"/>	ບໍ່ມີ <input type="checkbox"/>	ຖ້າມີ; ມີຈັກ..... ແຫ່ງ
ມີຖົງຢາປະຈຳບ້ານບໍ່?	ມີ <input checked="" type="checkbox"/>	ບໍ່ມີ <input type="checkbox"/>	ຖ້າມີ; ມີຈັກ.....1.....ແຫ່ງ
ມີໂຮງຮຽນປະຖົມ?	ມີ <input checked="" type="checkbox"/>	ບໍ່ມີ <input type="checkbox"/>	ຖ້າມີ; ມີຈັກ.....1.....ແຫ່ງ
ມີຕະຫຼາດຊື້ຂາຍ ບໍ່?	ມີ <input checked="" type="checkbox"/>	ບໍ່ມີ <input type="checkbox"/>	ຖ້າມີ; ມີຈັກ..... ແຫ່ງ
ຫ້ອງການບ້ານ	ມີ <input checked="" type="checkbox"/>	ບໍ່ມີ <input type="checkbox"/>	ຖ້າມີ; ມີຈັກ..... ແຫ່ງ
ລະບົບນໍ້າສະອາດ	ມີ <input checked="" type="checkbox"/>	ບໍ່ມີ <input type="checkbox"/>	ຖ້າມີ; ມີຈັກ.....2.....ແຫ່ງ ບໍ່ກຸ້ມ
ຄົວລົດ	ມີ <input checked="" type="checkbox"/>	ບໍ່ມີ <input type="checkbox"/>	ຖ້າມີ; ມີຈັກ.....0.....ແຫ່ງ
ບ່ອນບໍາບັດຂີ້ເຫຍື້ອ	ມີ <input checked="" type="checkbox"/>	ບໍ່ມີ <input type="checkbox"/>	ຖ້າມີ; ມີຈັກ.....0.....ແຫ່ງ
ທ່າເຮືອ	ມີ <input checked="" type="checkbox"/>	ບໍ່ມີ <input type="checkbox"/>	ຖ້າມີ; ມີຈັກ.....0.....ແຫ່ງ
ອື່ນໆ.....			
.....			
.....			

**5. ຂໍ້ມູນດ້ານ ຄອບຄົວພາຍໃນບ້ານ**

ລ/ດ	ລາຍການ	ຈຳນວນ	ຫົວໜ່ວຍ	ໝາຍເຫດ
01	ຄອບຄົວຄ້າຂາຍ	02	ຄ/ຄ	
02	ຄອບຄົວເຮັດກະສິກໍາ	154	ຄ/ຄ	
03	ຄອບຄົວເຮັດອຸດສາຫະກໍາ	0	ຄ/ຄ	
04	ຄອບຄົວເຮັດຫັດຖະກໍາ	0	ຄ/ຄ	
05	ຄອບຄົວພະນັກງານລັດ	0	ຄ/ຄ	
06	ຄອບຄົວອື່ນໆ	0	ຄ/ຄ	

**6. ອາຊີບຕົ້ນຕໍພາຍໃນບ້ານ:**

ລ/ດ	ລາຍການ	ຈຳນວນຄົນ	ຍິງ/ຄົນ	ໝາຍເຫດ
01	ເຮັດນາ	240	160	
02	ໄຮ່ (ໄຮ່ເຂົ້າ, ສວນໝາກໄມ້)	365	151	
03	ພະນັກງານລັດ	0	0	
04	ພະນັກງານວິສາຫະກິດ	0	0	
05	ພະນັກງານລັດວິສາຫະກິດ	0	0	
06	ກໍາມະກອນທົ່ວໄປ	20	10	
08	ຄ້າຂາຍ	2	1	

11	ນັກຮຽນ, ນັກສຶກສາ	80	20	
14	ອາຊີບອື່ນໆ			
ລວມ		707	342	

**7. ເກັບກຳຂໍ້ມູນການນຳໃຊ້ທີ່ດິນແຕ່ປະເພດພາຍໃນບ້ານ:**

**7.1. ດິນລັດ, ດິນຊຸມຊົນ ແລະ ດິນລວມບ້ານ**

ດິນ ໂຮງຮຽນ 2 ຕອນ; ຊັ້ນໃດ ໂຮງຮຽນປະຖົມ.

ໂຮງຮຽນ 2 ປະຖົມສົມບູນ...; ເນື້ອທີ່ 0,25 ເຮັກຕາ ມີເອກະສານຢັ້ງຢືນ

ດິນ ຫ້ອງການບ້ານ 1 ຕອນ; ເນື້ອທີ່ 0,04 ເຮັກຕາ ມີເອກະສານຢັ້ງຢືນ

ດິນ ປ່າຊ້າ 3 ຕອນ; ເນື້ອທີ່ 11,34 ເຮັກຕາ ມີເອກະສານຢັ້ງຢືນ

ດິນ ປ່າສັກສິດ/ດິນມະເຫສັກ 2 ຕອນ; ເນື້ອທີ່...42,93 ເຮັກຕາ ມີເອກະສານຢັ້ງຢືນ

ດິນ ວັດ ບໍ່ມີ .ຕອນ; ເນື້ອທີ່ 0 ເຮັກຕາ ມີເອກະສານຢັ້ງຢືນ

ດິນ ລວມບ້ານ ( ດິນເປົ່າຫວ່າງ ) 2 ຕອນ; ເນື້ອທີ່ .....0... ມີເອກະສານຢັ້ງຢືນ

ດິນ ລວມບ້ານ (ທີ່ມອບໃຫ້ບຸກຄົນນຳໃຊ້) ບໍ່ມີ ຕອນ; ເນື້ອທີ່...0. ມີເອກະສານຢັ້ງຢືນ

ດິນຊຸມຊົນ ບໍ່ມີ ຕອນ; ເນື້ອທີ່ລວມ...0..... ມີເອກະສານຢັ້ງຢືນ

**7.2. ດິນເຊົ່າ - ສຳປະທານ (ດິນລັດ ແລະ ດິນລວມບ້ານ).**

❖ ດິນ ເຊົ່າພາຍໃນບ້ານ. ບໍ່ມີ ຕອນ; ໃຜເປັນຜູ້ເຊົ່າ

✓ ຕອນທີ 1: ເນື້ອທີ່ ເຮັກຕາ; ເຊົ່າຈັກປີ .....ປີ; ແຕ່

✓ ເຊົ່າເຮັດຫຍັງ ມີເອກະສານຢັ້ງຢືນ

ເຊົ່າເຮັດຫຍັງ ມີເອກະສານຢັ້ງຢືນ

ເຊົ່າເຮັດຫຍັງ ມີເອກະສານຢັ້ງຢືນ

**7.3. ການນຳໃຊ້ດິນແຕ່ລະປະເພດພາຍໃນບ້ານ**

**I. ດິນກະສິກຳ**

1. ທີ່ດິນນາ.....15..... ຕອນ, ເນື້ອທີ່ 56,93 ເຮັກຕາ.
2. ດິນຄັງລ້ຽງສັດ.....ບໍ່ມີ.....ຕອນ, ເນື້ອທີ່.....0..... ເຮັກຕາ.
3. ດິນໄຮ່.....200 .....ຕອນ, ເນື້ອທີ່.....0..... ເຮັກຕາ.
4. ດິນສວນ.....20.....ຕອນ, ເນື້ອທີ່.....0..... ເຮັກຕາ.
5. ດິນກະສຳກຳທົ່ວໄປ.....ບໍ່ມີ.....ຕອນ, ເນື້ອທີ່ 218,24 ເຮັກຕາ.
6. ດິນປກໄມ້.....13 .....ຕອນ, ເນື້ອທີ່ 0..... ເຮັກຕາ.
7. ດິນຊົນລະປະທານ.....ບໍ່ມີ.....ຕອນ, ເນື້ອທີ່.....0..... ເຮັກຕາ.
8. ດິນເຂດສະຫງວນພັນພືດ.....1..... ຕອນ, ແນື້ອທີ່.....0..... ເຮັກຕາ.
9. ອື່ນໆ.....

**II. ດິນປຸກສ້າງ**

1. ດິນປຸກສ້າງບຸກຄົນ.....117..... ຕອນ, ເນື້ອທີ່ 13,43 ເຮັກຕາ.
2. ດິນປຸກສ້າງຂອງລັດ.....2..... ຕອນ, ເນື້ອທີ່ 0,29 ເຮັກຕາ.
3. ດິນລວມບ້ານ.....ບໍ່ມີ..... ຕອນ, ເນື້ອທີ່..... 0.... ເຮັກຕາ.

4. ດິນເປົ່າຫວ່າງ.....ບໍ່ມີ.....ຕອນ, ເນື້ອທີ່ 0... ເຮັກຕາ.
5. ດິນຈັບຈອງ.....ບໍ່ມີ.....ຕອນ, ເນື້ອທີ່..... 0.. . ເຮັກຕາ.

**III. ດິນວັດທະນະທຳ**

1. ດິນປ່າສັກສິດ (ປ່າຊ້າ).....3..... ຕອນ, ເນື້ອທີ່ ເຮັກຕາ.
2. ດິນປ່າມະເຫສັກ.....2.....ຕອນ, ເນື້ອທີ່ ເຮັກຕາ
3. ດິນວັດ ບໍ່ມີ ຕອນ, ເນື້ອທີ່..... ເຮັກຕາ.
4. ດິນສະຖານທີ່ທ່ອງທ່ຽວທາງດ້ານທຳມະຊາດ, ວັດທະນະທຳປະຫວັດສາດ....ຕອນ, ເນື້ອທີ່ ..... ເຮັກຕາ.

**IV. ດິນປ້ອງກັນຊາດ**

1. ດິນຕັ້ງຄ້າຍສຳນັກງານອົງການ, ກົມກອງບ່ອນພັກເຊົາ, ໂຮງຮຽນ, ສະໜາມບິນ, ໂຮງໝໍ....ບໍ່ມີ ... ຕອນ, ເນື້ອທີ່ ..... ເຮັກຕາ.
2. ດິນທຳການຜະລິດ..... ຕອນ, ເນື້ອທີ່.....0 ..... ເຮັກຕາ.
3. ດິນສະໜາມຝຶກຊອບທາງຍຸດທະສາດ.....ຕອນ, ເນື້ອທີ່.....0..... ເຮັກຕາ.
4. ດິນທຳການຜະລິດ..... ຕອນ, ເນື້ອທີ່.....0 .....ເຮັກຕາ.

**V. ປ້ອງກັນຄວາມສະຫງົບ**

1. ດິນຕັ້ງຄ້າຍສຳນັກງານອົງການ, ກົມກອງບ່ອນພັກເຊົາ, ໂຮງຮຽນ, ສະໜາມບິນ, ສາງ, ໂຮງໝໍ ບໍ່ມີ ຕອນ, ເນື້ອທີ່.. ເຮັກຕາ.
2. ດິນທຳການຜະລິດ..... ຕອນ, ເນື້ອທີ່.....0 .....ເຮັກຕາ.
3. ດິນສະໜາມຝຶກຊອບທາງຍຸດທະສາດ..... ຕອນ, ເນື້ອທີ່.....0 .....ເຮັກຕາ.
4. ດິນທຳການຜະລິດ..... ຕອນ, ເນື້ອທີ່.....0 .....ເຮັກຕາ.

**VI. ດິນປ່າໄມ້**

1. ດິນປ່າຜະລິດແຫ່ງຊາດ. ບໍ່ມີ ຕອນ, ເນື້ອທີ່ 0 ເຮັກຕາ.
2. ດິນປ່າຜະລິດຂອງແຂວງ..... ຕອນ, ເນື້ອທີ່.....0 .....ເຮັກຕາ.
3. ດິນປ່າຜະລິດຂອງເມືອງ..... ຕອນ, ເນື້ອທີ່.....0 .....ເຮັກຕາ.
4. ດິນປ່າຜະລິດບ້ານ..... ຕອນ, ເນື້ອທີ່.....0 .....ເຮັກຕາ.
5. ດິນປ່າສະຫງວນແຫ່ງຊາດ..... ຕອນ, ເນື້ອທີ່.....0 .....ເຮັກຕາ.
6. ດິນປ່າສະຫງວນ ຂອງແຂວງ ( ດົງພວງ ), ເນື້ອທີ່ 35,08 ເຮັກຕາ.
7. ດິນປ່າສະຫງວນຂອງເມືອງ..... ຕອນ, ເນື້ອທີ່ .....ເຮັກຕາ.
8. ດິນປ່າສະຫງວນບ້ານ..... ຕອນ, ເນື້ອທີ່..... ເຮັກຕາ.
9. ດິນປ່າປ້ອງກັນແຫ່ງຊາດ..... ຕອນ, ເນື້ອທີ່..... ເຮັກຕາ.
10. ດິນປ່າປ້ອງກັນ ຂອງແຂວງ..... ຕອນ, ເນື້ອທີ່..... ເຮັກຕາ.
11. ດິນປ່າປ້ອງກັນຂອງເມືອງ..... ຕອນ, ເນື້ອທີ່ .....ເຮັກຕາ.
12. ດິນປ່າປ້ອງກັນບ້ານ..... ຕອນ, ເນື້ອທີ່ .....ເຮັກຕາ.
13. ດິນປ່າຊົມໃຊ້ບ້ານ..... ຕອນ, ເນື້ອທີ່ 478,14 ເຮັກຕາ.
14. ດິນປ່າປົກໄມ້ອຸດສາຫະກຳ, ໄມ້ວິກ, ໄມ້ຢາງພາລາ, ໄມ້ສັກ, ໄມ້ເກດສະໜາ ແລະ ໄມ້ອື່ນໆ.....ຕອນ, ເນື້ອທີ່. 3,93 ເຮັກຕາ.
15. ດິນປ່າພື້ນຟູ..... ຕອນ, ເນື້ອທີ່ 128,23 ເຮັກຕາ.

**VII. ດິນອຸດສາຫະກຳ**

1. ເຂດທີ່ດິນອຸດສາຫະກຳ (ໂຮງຈັກ, ໂຮງງານຂະໜາດໃຫຍ່, ເຄື່ອນໄຟຟ້ານໍ້າຕົກ, ອື່ນໆ) ຈັກຕອນ: ບໍ່ມີ ຕອນ, ເນື້ອທີ່ ເຮັກຕາ.
2. ແລວສາຍໄຟຟ້າ.....1.....ຕອນ, ເນື້ອທີ່..... ເຮັກຕາ.
3. ສະຖານທີ່ບ່ອນຖິ້ມຂີ້ເຫຍື້ອ.....ບໍ່ມີ.....ຕອນ, ເນື້ອທີ່..... ເຮັກຕາ.

**VIII. ດິນໂຍທາທິການ ແລະ ຂົນສົ່ງ**

1. ທ່າເຮືອ, ທ່າບັກ ບໍ່ມີ ຕອນ, ເນື້ອທີ່.....0..... ເຮັກຕາ.
2. ບໍ່ຫິນ, ບໍ່ດິນ, ບໍ່ຊາຍ, ແລະ ສະຖານທີ່ຄົບຫິນ. ຕອນ, ບໍ່ມີ ເນື້ອທີ່.....0..... ເຮັກຕາ.
3. ຄົວລົດ ບໍ່ມີ ຕອນ, ເນື້ອທີ່.....0..... ເຮັກຕາ.
4. ສະໜາມບິນ. ບໍ່ມີ ຕອນ, ເນື້ອທີ່.....0.....ເຮັກຕາ.
5. ສະຖານທີ່ຕັ້ງຫລັກສັນຍານ. ບໍ່ມີ ຕອນ, ເນື້ອທີ່.....0.....ເຮັກຕາ.
6. ສາງຕ່າງໆ : ບໍ່ມີ ຕອນ, ເນື້ອທີ່.....0..... ເຮັກຕາ.
7. ແລວທາງລົດໄຟ: ມີຈັກແລວ .....0.....
8. ໂອງມົງ: ມີຈັກບ່ອນ .....0.....
9. ເຂດສະຫງວນທາງ : ມີຈັກເສັ້ນ 1 ເສັ້ນ
10. ທາງເປ່ຕົງ/ປຢາງ: ມີຈັກເສັ້ນ 0 ເສັ້ນ
11. ທາງດິນແດງ: ມີຈັກເສັ້ນ 01 ເສັ້ນ, ເນື້ອທີ່.....ເຮັກຕາ.

**IX. ທີ່ດິນບໍລິເວນນໍ້າ**

1. ສາຍນໍ້າມີຈັກສາຍ: 1 ສາຍ.
2. ສາຍຫ້ວຍມີຈັກສາຍ: 10 ສາຍ.
3. ດິນໜອງນໍ້າທຳມະຊາດ (ໜອງລວມບ້ານ) ບໍ່ມີ ຕອນ, ເນື້ອທີ່ ເຮັກຕາ.
4. ວັງສະຫງວນຂອງບ້ານ ບໍ່ມີ ຕອນ, ເນື້ອທີ່.....0..... ເຮັກຕາ.
5. ອ່າງເກັບນໍ້າ ບໍ່ມີ ຕອນ, ເນື້ອທີ່.....0.....ເຮັກຕາ.
6. ດອນທາມ ບໍ່ມີ ຕອນ, ເນື້ອທີ່.....0..... ເຮັກຕາ.
7. ເກາະດອນ ບໍ່ມີ ຕອນ, ເນື້ອທີ່.....0.....ເຮັກຕາ.

**8. ເຂດທີ່ຖືກຜົນກະທົບຕໍ່ໄພພິບັດ**

1. ເຂດພື້ນທີ່ນໍ້າຖ້ວມ
  - ໄລຍະຜ່ານມາບ້ານຖືກຜົນກະທົບຈາກໄພນໍ້າຖ້ວມຄືແນວໃດ? ທຸກໆປີ ; 2-3ປີ ແລະ ອື່ນໆ.
  - ໃນໄລຍະຜ່ານມາ ບ້ານສະວີ ແມ່ນບໍ່ໄດ້ຮັບຜົນກະທົບຕໍ່ພະຍຸນໍ້າຖ້ວມ ແຕ່ຕົກມາໃນຊ່ວງລະດູ ຝົນຂອງ ທຸກໆປີ ແມ່ນເຮັດໃຫ້ການສັນຈອນໄປມາຍາກ ເພາະມີສາຍຫ້ວຍ ແລະ ເຊ ຕ້ອງຂ້າມໄປມາ ລະຫວ່າງບ້ານໄປ ຫາ ເມືອງ ແລະ ເມືອງ ໄປ ຫາບ້ານ.
  - ✓ ເຂດທີ່ຖືກນໍ້າຖ້ວມມີຈັກບ່ອນ ບໍ່ມີ ບ່ອນ; ຢູ່ເຂດໃດຂອງບ້ານ:
    - ປະເພດດິນທີ່ຖືກນໍ້າຖ້ວມມີຄືແນວໃດ?
    - ✓ ດິນປູກສ້າງ.....ຮຕ, ດິນນາ.....ຮຕ; ດິນສວນພືດລົ້ມລຸກ....ຮຕ;
    - ດິນສວນໄມ້ໃຫ້ໝາກ...ຮຕ, ດິນສວນ ໄມ້ອຸດສາຫະກຳ ຮຕ; ດິນຄັງລ້ຽງສັດ ...ຮຕ
    - ດິນອື່ນໆລະດັບ ແລະ ໄລຍະນໍ້າຖ້ວມ.

- ✓ ລະດັບ ນໍ້າຖ້ວມຂຶ້ນສູງສຸດ ..... ແມັດ ແລະ ຕໍ່າສຸດ.....ແມັດ.
- ✓ ລະດັບນໍ້າສິ່ງຜົນຕໍາການຄົມມະນາຄົມຂອງບ້ານ: ເຮັດໃຫ້ການສັນຈອນໄປມາ ລະຫວ່າງບ້ານ ຕໍ່ບ້ານ ແລະ ບ້ານຫາເມືອງ ແມ່ນພົບຄວາມຫຍຸ້ງຍາກ ໄປມາລໍາບາກ.
- ✓ ໄລຍະນໍ້າຖ້ວມສູງສຸດ 5 ວັນ ແລະ ຕໍ່າສຸດ 3 ວັນ.
- ✓ ຫ້ວຍມີນໍ້າຕະຫຼອດປີ ມີ 10 ຫ້ວຍ ແລະ ສະເພາະລະດູຝົນມີ 10 ຫ້ວຍ.
- ✓ ລະດັບນໍ້າຫ້ວຍໃນລະດູຝົນສູງສຸດແມ່ນ 10 ແມັດ ແລະ ຕໍ່າສຸດ 2 ແມັດ.

**2. ເຂດພື້ນທີ່ແຫ້ງແລ້ງ.**

- ✓ ໄລຍະຜ່ານມາບ້ານຖືກຜົນກະທົບຈາກໄພແຫ້ງແລ້ງຄືແນວໃດ? ທຸກໆປີ ; 2-3ປີແລະ ອື່ນໆ.  
ໄລຍະຜ່ານມາ ຖືກຜົນກະທົບໄພແຫ້ງແລ້ງທຸກໆປີເຮັດໃຫ້ຜົນລະປາກຂອງປະຊາຊົນໄດ້ຮັບຜົນເສຍຫາຍ ຍ້ອນພື້ນທີ່ດັ່ງກ່າວເປັນພື້ນທີ່ສິ່ງເຮັດໃຫ້ການສະໜອງນໍ້າ ບໍ່ພຽງພໍ ກັບຄວາມຕ້ອງການຂອງປະຊາຊົນ.
- ✓ ເຂດພື້ນທີ່ແຫ້ງແລ້ງມີ ຫົວທຸກບ່ອນຂອງບ້ານ ບ່ອນ.ຢູ່ເຂດໃດຂອງບ້ານ ພາຍໃນບ້ານສະວີ
- ✓ ສາເຫດທີ່ພາໃຫ້ເກີດດິນແຫ້ງແລ້ງ ຍ້ອນສະພາບແວດລ້ອມມີການປ່ຽນແປງ ແລະ ຍ້ອນບ້ານເປັນເຂດພື້ນທີ່ສິ່ງ.
- ເຂດແຫ້ງແລ້ງມີຜົນກະທົບຕໍ່ພື້ນທີ່ດິນກະສິກໍາຄືແນວໃດ?
- ✓ ດິນນາ.....ຮຕ; ດິນສວນພືດລື່ມລຸກ.....ຮຕ; ດິນສວນໄມ້ໃຫ້ໝາກ..... ຮຕ;  
ດິນສວນໄມ້ອຸດສາຫະກໍາ.....ຮຕ; ດິນຄັງລ້ຽງສັດ.....ຮຕ  
ດິນອື່ນໆ.....

**3. ເຂດພື້ນທີ່ດິນເຊາະເຈືອນ.**

- ✓ ໄລຍະຜ່ານມາບ້ານຖືກຜົນກະທົບຈາກດິນເຊາະເຈືອນຄືແນວໃດ? ທຸກໆປີ; 2-3 ປີ ແລະ ອື່ນໆ.  
ໄລຍະຜ່ານມາບາງປີໃນຊ່ວງລະດູຝົນມັກຈະເກີດມີການເຊາະເຈືອນ ໃນເນື້ອທີ່ໃຊ້, ເນື້ອທີ່ສວນ ເຮັດໃຫ້ມີການສນເສຍທີ່ດິນທໍາການຜະລິດຂອງປະຊາຊົນ..
- ✓ ເຂດພື້ນທີ່ດິນເຊາະເຈືອນມີ ...30...ບ່ອນ.ຢູ່ເຂດໃດຂອງບ້ານ: ທາງທິດຕາເວັນຕົກຂອງບ້ານສະວີ.
- ✓ ສາເຫດທີ່ພາໃຫ້ເກີດດິນເຊາະເຈືອນ ຍ້ອນວ່າແມ່ນເປັນຊ່ວງລະດູຝົນ.
- ເຂດເຊາະເຈືອນມີຜົນກະທົບຕໍ່ພື້ນທີ່ດິນກະສິກໍາຄືແນວໃດ?  
ແມ່ນມີຜົນກະທົບໃສ່ດິນກໍາສີກໍາ: ມີຜົນກະທົບ
- ✓ ດິນນາ.....ຮຕ; ດິນສວນພືດລື່ມລຸກ.....ຮຕ; ດິນສວນໄມ້ໃຫ້ໝາກ..... ຮຕ;  
ດິນສວນໄມ້ອຸດສາຫະກໍາ.....ຮຕ; ດິນຄັງລ້ຽງສັດ.....ຮຕ ແລະ ດິນອື່ນໆ.

**4. ເຂດທີ່ມີຄວາມສຽງຈາກລະເບີດບໍ່ທັນແຕກ**

ໄລຍະຜ່ານມາບ້ານຖືກຜົນກະທົບຈາກລະເບີດບໍ່ທັນແຕກຄືແນວໃດ? ທຸກໆປີ2-3 ປີແລະ ອື່ນໆ.  
ໄລຍະຜ່ານມາບ້ານສະວີ ແມ່ນບໍ່ໄດ້ຮັບຜົນກະທົບຈາກລະເບີດທີ່ບໍ່ທັນແຕກ ແລະ ບໍ່ມີຄົນເສຍຊີວິດ ເສຍອົງຄະ.

**5. ເຂດພື້ນທີ່ດິນ ລະເບີດບໍ່ທັນແຕກ: ມີອ້ອມ ບ້ານ, ຫຼື ຢ່າໃຊ້, ສວນ, ບ່ອນທໍາການຜະລິດຂອງປະຊາຊົນ ແລະ ພາຍໃນບ້ານ.**

- ມີຜົນກະທົບຕໍ່ພື້ນທີ່ດິນກະສິກໍາຄືແນວໃດ?
- ✓ ດິນນາ ບໍ່ມີ .ຮຕ; ດິນສວນພືດລື່ມລຸກ. ບໍ່ມີ ຮຕ; ດິນສວນໄມ້ໃຫ້ໝາກ ບໍ່ມີ ຮຕ;  
ດິນສວນໄມ້ອຸດສາຫະກໍາ ບໍ່ມີ ຮຕ; ດິນຄັງລ້ຽງສັດ ບໍ່ມີ ຮຕ;  
ດິນອື່ນໆ.....

6. ເຂດພື້ນທີ່ທີ່ຖືກຜົນກະທົບດ້ານອື່ນໆ.

- ໂຄງການເຊົ່າ ແລະ ສໍາປະທານທີ່ດິນພາຍໃນບ້ານມີຄືແນວໃດ?
- ✓ ໂຄງການຂຸດຄົ້ນບໍ່ແຮ່: ບໍ່ມີ
- ✓ ໂຄງການກໍ່ສ້າງຕ່າງໆ: ບໍ່ມີ
- ✓ ແລະ ໂຄງການອື່ນໆ: ບໍ່ມີ
- ບໍ່ມີໂຮງຈັກໂຮງງານ, ດິນເຊົ່າສໍາປະທານ ແລະ ອື່ນໆ  
ຖ້າມີໄດ້ສິ່ງຜົນກະທົບໃສ່ບ້ານ (ດ້ວນ, ນໍ້າເສຍ, ສານພິດ, ສຽງ ແລະ ອື່ນໆ )

7. ວິທີການປ້ອງກັນ ແລະ ແກ້ໄຂຕໍ່ຜົນກະທົບຕ່າງໆ ຢາກສະເໜີໃຫ້ບໍລິສັດດັ່ງນັ້ນ:

ໝາຍເຫດ: ແບບຟອມເກັບກາຂໍ້ມູນເສດຖະກິດ-ສັງຄົມ ແລະ ການນໍາໃຊ້ທີ່ດິນຂອງບ້ານ ສະບັບນີ້ເປັນພຽງການສອບຖາມຂໍ້ມູນຈາກທາງບ້ານເທົ່ານັ້ນ ບໍ່ສາມາດນໍາໃຊ້ໃນນິຕິກຳອື່ນໆໄດ້.

ຮັບຮູ້ ແລະ ຢັ້ງຢືນ  
ນາຍບ້ານ



໒໑/໑/໒໐໑໗

ຜູ້ໃຫ້ຂໍ້ມູນ

໑/໑/໒໐໑໗

ຜູ້ບັນທຶກ

P. S. S. S.  
ພາສີງ

ເອກະສານຊ້ອນທ້າຍທີ 2: ບົດບັນທຶກຂອບເຂດການຄຸ້ມຄອງຂອງບ້ານ ແລະ ບ້ານອ້ອມຂ້າງທີ່ມີເຂດແດນຕິດກັນ



ສາທາລະນະລັດ ປະຊາທິປະໄຕ ປະຊາຊົນລາວ

ສັນຕິພາບ ເອກະລາດ ປະຊາທິປະໄຕ ເອກະພາບ ວັດທະນະຖາວອນ

ແຂວງສະຫວັນນະເຂດ

ເມືອງນອງ

ເລກທີ /ຈມ

ລົງວັນທີ

**ບົດບັນທຶກ**

**ຂອບເຂດຄຸ້ມຄອງຂອງ ບ້ານສະວີ ອ້ອມຂ້າງທີ່ມີເຂດແດນຕິດກັນລະຫວ່າງ:**

**ບ້ານ ປໍ, ບ້ານ ອາລ້ອງ, ບ້ານ ຕະຫຼົງ, ບ້ານ ບອຍນ້ຳ ເມືອງຕຸ້ມລານ ແຂວງສາລະວັນ ແລະ ບ້ານອາດອນ**

**ເມືອງພິນ ແຂວງສະຫວັນນະເຂດ**

- ອີງຕາມ ກົດໝາຍ ວ່າດ້ວຍ ທີ່ດິນ (ສະບັບປັບປຸງ) ເລກທີ 70/ສພຊ, ລົງວັນທີ 21 ມິຖຸນາ 2019;
- ອີງຕາມ ຂໍ້ຕົກລົງ ຂອງຫົວໜ້າພະແນກຊັບພະຍາກອນທຳມະຊາດ ແລະ ສິ່ງແວດລ້ອມ, ສະບັບເລກທີ 1323/ພຊສ.ສຂ, ລົງວັນທີ 15 ກໍລະກົດ 2025, ວ່າດ້ວຍ ການແຕ່ງຕັ້ງພະນັກງານເຂົ້າຮ່ວມ ການສຳຫຼວດຈັດສັນທີ່ດິນ 8 ປະເພດໃນ 3 ບ້ານເປົ້າໝາຍຂອງ ເມືອງນອງ, ແຂວງສະຫວັນນະເຂດ;
- ອີງຕາມ ຂໍ້ຕົກລົງ ຂອງທ່ານເຈົ້າເມືອງ-ເມືອງນອງ ສະບັບເລກທີ 287/ຈມ, ລົງວັນທີ 21 ກໍລະກົດ 2025, ວ່າດ້ວຍການແຕ່ງຕັ້ງຄະນະຮັບຜິດຊອບວຽກງານຈັດສັນທີ່ດິນຂັ້ນບ້ານຢູ່ບ້ານນອງວິໄລ, ບ້ານຕັງອາໄລເໜືອ ແລະ ບ້ານສະວີ, ເມືອງນອງ ແຂວງສະຫວັນນະເຂດ.

**1. ທິດເໜືອ: ບ້ານສະວີ ຕິດກັບ ບ້ານຕະຫຼົງ.**

ບ້ານສະວີ ຕິດກັບ ບ້ານຕະຫຼົງ: ເລີ່ມຈາກຫ້ວຍລະເຫີດ ຫາສວນທ້າວອາມາງ ແລ້ວເລາະເຂົ້າໃສ່ດິນບ້ານຕະຫຼົງ ເນັງຊີໄປໃສ່ພູລະກາວ ເລາະຄືນມາຫາເສັ້ນທາງເມືອງ (ຄຸ້ມວົງ) ແລ້ວເລາະໄປຮອດຫ້ວຍສະນໍ. ດັ່ງຕາຕະລາງຄ່າພິກັດ ບ້ານ ສະວີ ກັບ ບ້ານ ຕະຫຼົງ ລະບົບ WGS 84

ຄ່າພິກັດ GPS (ລະບົບ WGS 84 )				
ລຳດັບ	E	N	ໄລຍະ (m)	ຊື່ຈຸດ
1	646391	1802351	0	ຫ້ວຍລະເຫີດ
2	650572	1805411	6492	ສວນທ້າວອາມາງ
3	650046	1806647	1341	ດິນບ້ານຕະຫຼົງ
4	651383	1806367	1198	ພູລະກາວ
5	651762	1807954	1673	ຫ້ວຍສະນໍ
6	655452	1807952	4804	ປາກຫ້ວຍສະນໍ
<b>ລວມໄລຍະ</b>			<b>15508</b>	

ແຫຼ່ງຂໍ້ມູນ: ອຳນາດການປົກຄອງບ້ານ ແລະ ການວິເຄາະທິມງານ ປີ2025, ອ້າງອີງມາຈາກຂໍ້ມູນຈັດສັນຈຸລະພາກ ປີ 2012.

**2. ທິດຕາເວັນອອກ: ບ້ານສະວີ ຕິດກັບ ບ້ານອາລ້ອງ.**

ບ້ານສະວີ ຕິດກັບ ບ້ານອາລ້ອງ: ເລີ່ມແຕ່ປາກຫ້ວຍສະໂລ້ຍ ເລາະຂຶ້ນຮອດປາກຫ້ວຍລະຈະ. ຕາຕະລາງ ຄ່າພິກັດ ກັບ ບ້ານ ສະວີ ກັບ ບ້ານ ອາລ້ອງ ກຸ່ມລະບົບ WGS 84.

ຄ່າພິກັດ GPS (ລະບົບ WGS 84 )				
ລຳດັບ	E	N	ໄລຍະ	ຊື່ຈຸດ
1	655452	1807952	0	ປາກຫ້ວຍສະນໍ
2	654953	1798672	11671	ຫ້ວຍລະຈະ
ລວມໄລຍະ			11671	

**3. ທິດໃຕ້: ບ້ານສະວີ ຕິດກັບ ບ້ານບໍ.**

ບ້ານສະວີ ຕິດກັບ ບ້ານບໍ: ເລີ່ມຈາກປາກຫ້ວຍລະຈະ ເລາະຂຶ້ນຍອດຫ້ວຍລະຈະ ໄປຫາພູປອມ ລົງໄປໃສ່ ຫ້ວຍນາງ.

ຕາຕະລາງ ຄ່າພິກັດບ້ານ ສະວີ ຕິດກັບ ບ້ານບໍ ກຸ່ມລະບົບ WGS 84

ຄ່າພິກັດ GPS (ລະບົບ WGS 84 )				
ລຳດັບ	E	N	ໄລຍະ	ຊື່ຈຸດ
1	654953	1798672	0	ຫ້ວຍລະຈະ
2	655531	1791180	9038	ພປອມ
3	655004	1786852	4540	ຫ້ວຍນາງ
ລວມໄລຍະ			13578	

ແຫຼ່ງຂໍ້ມູນ: ອຳນາດການປົກຄອງບ້ານ ແລະ ການວິເຄາະທົມງານ ປີ 2025, ອ້າງອີງມາຈາກຂໍ້ມູນຈັດສັນຈຸ ລະພາກປີ 2012.

**4. ທິດຕາເວັນຕົກ: ບ້ານສະວີ ຕິດກັບ ບ້ານ ບອຍນ້ຳ ເມືອງຕຸ້ມລານ ແຂວງ ສາລະວັນ**

ບ້ານ ສະວີ ຕິດກັບ ບ້ານບອຍນ້ຳ: ເລີ່ມຈາກພູປອມ ເລາະໄປສັນພູທິດຕາເວັນອອກສຽງເໜືອຮອດ ບໍລິເວນ ຍອດຫ້ວຍຕະເລື້ອຍເລາະລົງຕາມສາຍຫ້ວຍຕະເລື້ອຍ ຈົນຮອດປາກຫ້ວຍຕະເລື້ອຍ ຕິກໃສ່ ເຊຕະນວນ.

ຕາຕະລາງ ຄ່າພິກັດບ້ານ ສະວີ ກັບ ບ້ານ ບອຍນ້ຳ ກຸ່ມລະບົບ WGS 84.

ຄ່າພິກັດ GPS (ລະບົບ WGS 84)				
ລຳດັບ	E	N	ໄລຍະ (m)	ຊື່ຈຸດ
1	655004	1786852	ຫ້ວຍນາງ	0
2	650281	1785683	ເມືອງຕຸ້ມລານ	8186
ລວມໄລຍະ			8186	

ບ້ານສະວີ ຕິດກັບບ້ານ ອາດອນ ເມືອງພິນ: ເລີ່ມຈາກປາກຫ້ວຍລະເຫິດ ທີ່ຕິກໃສ່ເຊຕະນວນ ແລ້ວເລາະ ຂຶ້ນ ມາໂຄກໄມ້ກະຈະຂອງບ້ານ ສະວີ.

ຕາຕະລາງ ຄ່າພິກັດບ້ານ ສະວີ ກັບ ບ້ານ ບອຍນ້ຳ ກຸ່ມລະບົບ WGS 84.

ຄ່າພິກັດ GPS (ລະບົບ WGS 84 )				
ລຳດັບ	E	N	ໄລຍະ (m)	ຊື່ຈຸດ
1	650281	1785683	0	ເມືອງຕຸ້ມລານ
2	646391	1802351	17362	ເມືອງພິນ
ລວມໄລຍະ			17362	

ດັ່ງນັ້ນ, ອຳນາດການປົກຄອງຂອງບ້ານສະວີ ແລະ ບ້ານທີ່ກ່ຽວຂ້ອງທີ່ມີເຂດການຄຸ້ມຄອງທີ່ດິນລະຫວ່າງບ້ານຕໍ່  
ບ້ານ, ຈຶ່ງໄດ້ເຮັດບົດບັນທຶກເຂດຄຸ້ມຄອງສະບັບນີ້ຂຶ້ນມາ ເພື່ອຢັ້ງຢືນ ແລະ ເປັນຫຼັກຖານອ້າງອີງໃນຕໍ່ໜ້າ.

ນາຍບ້ານ: ບ້ານສະວີ



ຫົວໜ້າທີມງານ.

*[Handwritten signature]*  
ວັນປ: 2/10.

07/10/20

ເຊັນບ້ານອ້ອມຂ້າງ:

ນາຍບ້ານ: ບ້ານຕະຫຼົງ



01/11/20

ນາຍບ້ານ: ບ້ານອາລ່ອງ



ເນີມ ພິມມະຍັງ

ນາຍບ້ານ: ບ້ານປີ



ພາລັງ ຈັນທະວົງ

*[Handwritten signature]*

ຫົວໜ້າຫ້ອງການ

ຊັບພະຍາກອນທຳມະຊາດ ແລະ ສິ່ງແວດລ້ອມເມືອງ



ພິນໄຊ ເກພະຈັນ  
PHINXAY KEPHACHANH

*[Handwritten signature]*

ຫ້ອງການພາຍໃນເມືອງ



ຄຳເພັດ ວົງມິໄຊ

ເຫັນດີ ແລະ ຮັບຮອງຈາກ ເຈົ້າເມືອງ ນອງ.



ພູໂຮງ ອຸ່ນທະວີ

ເອກະສານຊ້ອນທ້າຍທີ 3: ບົດບັນທຶກກອງປະຊຸມກ່ຽວກັບການວາງແຜນຈັດສັນ, ການກຳນົດເຂດ ແລະ ການກຳນົດທີ່ດິນແຕ່ລະປະເພດ



ສາທາລະນະລັດ ປະຊາທິປະໄຕ ປະຊາຊົນລາວ  
ສັນຕິພາບ ເອກະລາດ ປະຊາທິປະໄຕ ເອກະພາບ ວັດທະນະຖາວອນ

ເມືອງນອງ  
ບ້ານສະວີ

ເລກທີ /ນບ  
ທີ ບ້ານສະວີ, ວັນທີ

**ບົດບັນທຶກກອງປະຊຸມ  
ກ່ຽວກັບການວາງແຜນຈັດສັນ, ກຳນົດເຂດ ແລະ ການກຳນົດທີ່ດິນແຕ່ລະປະເພດ**

ໃນເວລາ 14:00 ໂມງ, ຂອງວັນທີ 22 ສິງຫາ 2025 ຢູ່ທີ່ ບ້ານສະວີ ໄດ້ຈັດກອງປະຊຸມຂຶ້ນ ເພື່ອປຶກສາຫາລືກ່ຽວກັບການວາງແຜນຈັດສັນ, ກຳນົດຂອບເຂດແດນບ້ານ ແລະ ກຳນົດປະເພດການນຳໃຊ້ທີ່ດິນຢູ່ເຂດບ້ານສະວີ, ເມືອງເມືອງນອງ ແຂວງສະຫວັນນະເຂດ ໂດຍມີຄະນະທີມງານ ຈາກພະແນກຊັບພະຍາກອນທຳມະຊາດ ແລະ ສິ່ງແວດລ້ອມແຂວງ, ຫ້ອງການທີ່ກ່ຽວຂ້ອງພາຍໃນເມືອງ, ອົງຕາມຂໍ້ຕົກລົງທ່ານເຈົ້າເມືອງ ວ່າດ້ວຍການແຕ່ງຕັ້ງພະນັກງານລົງຕິດຕາມ, ຊຸກຍູ້ ແລະ ເຄື່ອນໄຫວວຽກງານ ເພື່ອລົງສຳຫຼວດ, ເກັບກຳຂໍ້ມູນ ກ່ຽວກັບ ການຈັດສັນທີ່ດິນ 8 ປະເພດຢູ່ 3 ບ້ານເປົ້າໝາຍມີ: ບ້ານນອງວິໄລ, ບ້ານຕັງອາໄລ ແລະ ບ້ານສະວີ ຂອງເມືອງນອງ ສະບັບເລກທີ 287/ຈມ ລົງວັນທີ 21 ກໍລະກົດ 2025 ແລະ ອຳນາດການປົກຄອງບ້ານ ແລະ ພາກສ່ວນທີ່ກ່ຽວຂ້ອງຕ່າງໆ.

ຜ່ານການຄົ້ນຄວ້າ ແລະ ປະກອບຄຳເຫັນ ຜູ້ເຂົ້າຮ່ວມກອງປະຊຸມໄດ້ຕົກລົງເປັນເອກະພາບ ກ່ຽວກັບ ການວາງແຜນຈັດສັນ, ກຳນົດຂອບເຂດ, ກຳນົດປະເພດທີ່ດິນ ແລະ ສ້າງແຜນທີ່ການນຳໃຊ້ທີ່ດິນຂອງບ້ານດັ່ງກ່າວ, ເພື່ອເຮັດໃຫ້ການຄຸ້ມຄອງ ແລະ ນຳໃຊ້ທີ່ດິນຖືກຕ້ອງ, ສອດຄ່ອງກັບແຜນພັດທະນາເສດຖະກິດ-ສັງຄົມ ຂອງບ້ານ, ກຸ່ມບ້ານ, ລະບຽບການ ແລະ ເໝາະສົມກັບສະພາບຄວາມເປັນຈິງຂອງບ້ານເພື່ອເຮັດໃຫ້ບ້ານ ກາຍເປັນບ້ານພັດທະນາທາງດ້ານເສດຖະກິດສັງຄົມຢ່າງຮອບດ້ານ.

ດັ່ງນັ້ນ, ອົງການປົກຄອງບ້ານ, ຄະນະກຳມະການບ້ານ ແລະ ທີມງານຈຶງໄດ້ຄົ້ນຄວ້າປຶກສາຫາລືກັນ ແລະ ມີຄວາມເປັນເອກະພາບກັນໃນການກຳນົດເຂດ ແລະ ປະເພດທີ່ດິນຂອງບ້ານສະວີ, ອອກເປັນ 3 ເຂດ ດັ່ງນີ້:

**1) ເຂດທີ່ດິນອະນຸລັກ**

ເຂດຄຸ້ມຄອງບ້ານສະວີ ທັງໝົດແມ່ນນອນໃນເຂດປ່າສະຫງວນແຫ່ງຊາດດົງພູວຽງ ປະຊາຊົນສວນຫຼາຍຄອບຄົວທຸກຍາກຍັງກວມອັດຕາຫຼາຍ, ສ່ວນການຜະລິດກະສິກຳແມ່ນນຳໃຊ້ຮູບແບບເລືອນລອຍ ແລະ ຍັງຂາດທາງເລືອກອື່ນໆ ໃນການທຳມາຫາກິນເພື່ອລ້ຽງຊີບ ຈຶງມີຄວາມຈຳເປັນໃນການຫັນປ່ຽນທີ່ດິນປ່າໄມ້ ເພື່ອມາພັດທະນາເສດຖະກິດຄອບຄົວ ນັບມື້ນັບສູງຂຶ້ນ ແຕ່ການວາງແຜນນຳໃຊ້ ແລະ ຈັດສັນທີ່ດິນ ເພື່ອຮອງຮັບການເພີ່ມຂຶ້ນຂອງປະຊາກອນ, ການຜະລິດເປັນສິນຄ້າຂອງປະຊາຊົນຍັງບໍ່ທັນສຳເລັດ ເຮັດໃຫ້ເກີດມີການບຸກລຸກ ແລະ ທຳລາຍປ່າໄມ້ (ທີ່ດິນປ່າໄມ້) ໃນຫຼາຍຮູບແບບ, ປະຈຸບັນທີ່ຍັງເຫຼືອສ່ວນໃຫຍ່ ແມ່ນເຂດປ່າຍອດນ້ຳມີ ຫ້ວຍລະຫາມ, ຫ້ວຍຈະ

ໄລ່ຍ, ຫ້ວຍນາງ, ຫ້ວຍນາງນ້ອຍ, ຫ້ວຍລະຈະ, ຫ້ວຍຕະຫຼົງ, ຫ້ວຍຕະກໍ, ຫ້ວຍສະອຸງ ທີ່ດິນປ່າໄມ້ປະກອບມີ 03 ແຫ່ງ, ພື້ນທີ່ປ່າສະຫງວນແຫ່ງຊາດດົງພູວຽງ, ພື້ນທີ່ປ່າພື້ນຟູຂອງເມືອງ, ປ່າຍອດນ້ຳ.

**2) ເຂດທີ່ດິນນໍາໃຊ້ ເຂດທີ່ດິນນໍາໃຊ້ຂອງ ບ້ານສະວີ ປະກອບມີ:**

➤ **ເຂດນໍາໃຊ້ວັດທະນະທຳ**

ປະຊາຊົນພາຍໃນບ້ານສະວີ ແມ່ນເຊືອຖືຜີ. ສະນັ້ນ, ດິນວັດທະນະທຳ ບ້ານສະວີ ຈຶງມີປ່າມະເຫສັກມີ 02 ແຫ່ງ ແລະ ປ່າຊ້າ 03 ແຫ່ງ.

➤ **ເຂດປູກສ້າງ.**

ເຂດທີ່ດິນປູກສ້າງບ້ານສະວີມີ: ດິນປູກສ້າງທີ່ຢູ່ອາໄສ, ດິນຫ້ອງການບ້ານ, ດິນໂຮງຮຽນ, ດິນກໍ່ສ້າງພື້ນຖານໂຄງລ່າງ (ຕາໜາງເສັ້ນທາງ, ຫຼັກໂທລະຄົມ, ບໍ່ບາດານບ້ານ...).

➤ **ເຂດທຳການຜະລິດ**

ປະຊາຊົນສ່ວນໃຫຍ່ພາຍໃນບ້ານສະວີ ແມ່ນມີອາຊີບກະສິກຳ, ເຮັດນາ, ລ້ຽງສັດ, ປູກມັນຕົ້ນ, ປູກກ້ວຍ, ສ່ວນຫຼາຍແມ່ນທຳການຜະລິດລຽບຕາມສາຍຫ້ວຍ, ຮ່ອງ, ແຄມສາຍເຊລະນອງ, ສ່ວນທີ່ດິນລ້ຽງສັດຂອງປະຊາຊົນແມ່ນກະແຈກກະຈາຍໄປຕາມປ່າເຫຼົ້າ-ປ່າໂຄກ. ນອກນັ້ນ, ຍັງໄດ້ມີການກຳນົດເຂດຄຸ້ມຄອງນໍາໃຊ້ເຂດປ່າຊົມໃຊ້ເພື່ອຂະຫຍາຍພື້ນທີ່ທຳການຜະລິດ.

**3) ເຂດພັດທະນາ**

ໝາຍເຖິງເຂດພື້ນທີ່ຈະຂະຫຍາຍລະບົບພື້ນຖານໂຄງລ່າງຂອງບ້ານເພື່ອຮອງຮັບການເພີ່ມຂຶ້ນຂອງປະຊາກອນຂອງບ້ານໃນອະນາຄົດ ແລະ ເສດຖະກິດເຂັ້ມແຂງຂອງບ້ານ, ການຂະຫຍາຍພື້ນທີ່ດິນເຮັດການຜະລິດ ເປັນຕົ້ນຂະຫຍາຍເນື້ອທີ່ນາ, ສວນປູກໄມ້ ແມ່ນໄດ້ກຳນົດເອົາ 02 ຈຸດ ຄື: ເພື່ອເປັນດິນແຮ່ປູກສ້າງ ແລະ ແຮຜະລິດໃນອະນາຄົດ.

**I. ການກຳນົດເຂດ ແລະ ປະເພດການນໍາໃຊ້ທີ່ດິນ 8 ປະເພດທີ່ດິນ**

**1. ການກຳນົດເຂດທີ່ດິນກະສິກຳ**

ປະຊາຊົນພາຍໃນບ້ານສະວີ ສ່ວນໃຫຍ່ແມ່ນມີອາຊີບກະສິກຳປູກຝັງ ແລະ ລ້ຽງສັດ, ເຮັດນາ, ປູກມັນຕົ້ນ, ເຮັດສວນ (ປູກພືດປະສົມ) ແລະ ອື່ນໆ, ສ່ວນການລ້ຽງສັດ ແມ່ນຕາມປ່າໂຄກ-ປ່າເຫຼົ້າມີ: ຄວາຍ, ງົວ ແລະ ແບ້. ນອກຈາກນີ້ ຍັງໄດ້ກຳນົດທີ່ດິນແຮກະສິກຳໄວ້ໃນອະນາຄົດ ແມ່ນລຽບຕາມຫ້ວຍຈະໄລ່ຍ.

**2. ການກຳນົດເຂດດິນປູກສ້າງ**

ເຂດທີ່ດິນປູກສ້າງບ້ານສະວີ ແລະ ຄຸມວົງ ແມ່ນຢາຍຕາມສາຍທາງຂອງບ້ານຕໍ່ບ້ານ, ການກຳນົດດິນແຮ ຂະຫຍາຍປູກສ້າງໃນອະນາຄົດແມ່ນມີ 02 ຈຸດຄື: ຈຸດທີ່ 01: ລຽບຕາມເສັ້ນທາງຄຸ້ມບ້ານວົງ, ຈຸດທີ່ 02: ລຽບຕາມເສັ້ນທາງບ້ານສະວີ.

**3. ການກຳນົດທີ່ດິນວັດທະນະທຳ**

ປະຊາຊົນພາຍໃນບ້ານສະວີ ແມ່ນໄດ້ເຊືອຖືຜີ, ດິນວັດທະນະທຳບ້ານສະວີ ມີປ່າມະເຫສັກ 02 ແຫ່ງ ແລະ ປ່າຊ້າ 03 ແຫ່ງ ເຊິ່ງແຕ່ລະແຫ່ງ ຕັ້ງຢູ່ທິດເໜືອຂອງບ້ານ.

**4. ການກຳນົດດິນ ປກສ-ປກຊ**

ການກຳນົດທີ່ດິນ ປກສ-ປກຊ ຢູ່ພາຍໃນບ້ານສະວີ ແມ່ນບໍ່ໄດ້ກຳນົດ (ບໍ່ມີ).

**5. ການກຳນົດທີ່ດິນປ່າໄມ້**

ບ້ານສະວີ ປະກອບມີ 06 ແຫ່ງ: ແຫ່ງທີ່ 01 ປ່າສະຫງວນແຫ່ງຊາດດົງພູວຽງ ຢູ່ຕິດທາງທິດຕາເວັນຕົກ ຫາທິດໃຕ້ຂອງບ້ານ, ແຫ່ງທີ່ 02: ເຂດຫ່ວງຫ້າມເດັດຂາດ ທິດຕາເວັນຕົກ, ແຫ່ງທີ່ 03: ປ່າຍອດນ້ຳ ທາງທິດຕາເວັນຕົກ, ແຫ່ງທີ່ 04: ປ່າຊົມໃຊ້ (ທີ່ບໍ່ນອນໃນເຂດຫ່ວງຫ້າມ), ແຫ່ງທີ່ 05: ປ່າສະຫງວນບ້ານ (ດົງໄມ້ຂະຍຸງ) ຢູ່ທາງທິດຕາເວັນຕົກ, ແຫ່ງທີ່ 06: ເຂດປ່າພື້ນຟູຕັ້ງຢູ່ທາງທິດຕາເວັນອອກ ແລະ ທິດຕາເວັນຕົກ (ຊາຍແດນເມືອງພິນ).

6. ການກຳນົດເຂດທີ່ອຸດສາຫະກຳ

ການກຳນົດທີ່ດິນອຸດສາຫະກຳຢູ່ພາຍໃນບ້ານສະວີ ແມ່ນບໍ່ໄດ້ກຳນົດ (ບໍ່ມີ).

ດັ່ງນັ້ນ, ຈຶ່ງໄດ້ເຮັດບົດບັນທຶກສະບັບນີ້ ໃນການວາງແຜນຈັດສັນ, ກຳນົດເຂດ ແລະ ການກຳນົດທີ່ດິນແຕ່ລະ  
ປະເພດ ໃຫ້ທ່ານໄດ້ຮັບຊາບ ແລະ ເປັນບ່ອນອີງໃນຂັ້ນຕໍ່ໄປ.

ທີ່ບ້ານສະວີ, ວັນທີ 22.12.2025

ນາຍບ້ານສະວີ



07 ສິດພ

ຄະນະທີມງານວິຊາການ

- 1.
- 2.
- 3.
- 4.
- 5.
- 6.
- 7.
- 8.
- 9.
- 10.

ເອກະສານຊ້ອນທ້າຍທີ່ 4: ຂໍ້ຕົກລົງວ່າດ້ວຍການແຕ່ງຕັ້ງພະນັກງານເຂົ້າຮ່ວມການສໍາຫຼວດຈັດສັນທີ່ດິນ 8 ປະເພດ ຂອງບ້ານເປົ້າໝາຍ 3 ບ້ານໃນເມືອງນອງ ແຂວງສະຫວັນນະເຂດ



ສາທາລະນະລັດ ປະຊາທິປະໄຕ ປະຊາຊົນລາວ

ສັນຕິພາບ ເອກະລາດ ປະຊາທິປະໄຕ ເອກະພາບ ວັດທະນະຖາວອນ

ແຂວງສະຫວັນນະເຂດ

ພະແນກ ຊັບພະຍາກອນທໍາມະຊາດ ແລະ ສິ່ງແວດລ້ອມ ແຂວງ

ເລກທີ 1323/ພຊສ.ສຂ

ສະຫວັນນະເຂດ, ວັນທີ 15 ກໍລະກົດ 2025

ຂໍ້ຕົກລົງ

ວ່າດ້ວຍການແຕ່ງຕັ້ງພະນັກງານ ເຂົ້າຮ່ວມການສໍາຫຼວດຈັດສັນທີ່ດິນ 8 ປະເພດ ຂອງບ້ານເປົ້າໝາຍ 3 ບ້ານ ໃນເມືອງນອງ ແຂວງສະຫວັນນະເຂດ.

- ອີງຕາມ ຂໍ້ຕົກລົງຂອງທ່ານ ເຈົ້າແຂວງ ສະຫວັນນະເຂດ ວ່າດ້ວຍການຈັດຕັ້ງ ແລະ ເຄື່ອນໄຫວຂອງພະ ແນກ ຊັບພະຍາກອນທໍາມະຊາດ ແລະ ສິ່ງແວດລ້ອມແຂວງ ສະບັບເລກທີ 662/ຈຂ.ສຂ, ລົງວັນທີ 27 ເມສາ 2022.
- ອີງຕາມ ຂໍ້ຕົກລົງຂອງທ່ານເຈົ້າແຂວງສະຫວັນນະເຂດ ວ່າດ້ວຍການແຕ່ງຕັ້ງຄະນະຊີ້ນໍາໂຄງການ-ຜູ້ປະສານງານ ໂຄງການຄຸ້ມຄອງຊັບພະຍາກອນນໍ້າແບບເຊື່ອມສານ ແລະ ການປັບຕົວບົນພື້ນຖານລະບົບນິເວດ ໃນອ່າງຮັບນໍ້າ ເຊບັ້ງຫຼາງ ແລະ ຕົວເມືອງຫຼວງພະບາງ, ສະບັບເລກທີ 1284/ຈຂ.ສຂ ລົງວັນທີ 28 ພຶດສະພາ 2024.
- ອີງຕາມ ແຜນກົດຈະກຳຈັດກອງປະຊຸມຄະນະຊີ້ນໍາ ໂຄງການຄຸ້ມຄອງ ຊັບພະຍາກອນນໍ້າແບບເຊື່ອມສານ ແລະ ການປັບຕົວບົນພື້ນຖານລະບົບນິເວດ ໃນອ່າງຮັບ ນໍ້າເຊບັ້ງຫຼາງ ແລະ ຕົວເມືອງຫຼວງພະບາງ, ສະບັບ ເລກທີ IWRM25.SVK 003, ລົງວັນທີ 10 ກໍລະກົດ 2025;

ຫົວໜ້າພະແນກຊັບພະຍາກອນ ທໍາມະຊາດ ແລະ ສິ່ງແວດລ້ອມແຂວງຕົກລົງ:

ມາດຕາ 1: ແຕ່ງຕັ້ງເຂົ້າຮ່ວມການສໍາຫຼວດຈັດສັນທີ່ດິນ 8 ປະເພດ 3 ບ້ານເປົ້າໝາຍ (ບ້ານນອງວິໄລ, ບ້ານຕັງອາໄລ ແລະ ບ້ານສະວີ) ເມືອງນອງ ແຂວງສະຫວັນນະເຂດ, ຄັງວັນທີ 26/7 ຫາ 24/8 2025. ເຊິ່ງມີລາຍຊື່ລຸ່ມນີ້:

1. ທ່ານ ບຸລິກາ ອິນທິລາດ ຮອງຫົວໜ້າພະແນກ ຊັບພະຍາກອນທໍາມະຊາດ ແລະ ສິ່ງແວດລ້ອມແຂວງ
2. ທ່ານ ອິນປະສິດ ສີຫາລາດ ຮອງຫົວໜ້າ ຂະແໜງຊັບພະຍາກອນນໍ້າ ແລະ ອຸດົມຍົມ
3. ທ່ານ ແຫຼມທອງ ແດນຈໍາປາ ຮອງຫົວໜ້າຂະແໜງທີ່ດິນ;
4. ທ່ານ ບຸນທະວີ ວິຊຽນ ວິຊາການຂະແໜງທີ່ດິນ;
5. ທ່ານ ນ. ພາສຸກ ຫຼວງວິໄຊ ວິຊາການຂະແໜງສິ່ງແວດລ້ອມ-ປຽນແປງດິນຟ້າອາກາດ;
6. ທ່ານ ນ. ປານຄໍາ ສຸວັນນາລີ ວິຊາການ.

ມາດຕາ 2: ມອບໃຫ້ຂະແໜງການທີ່ກ່ຽວຂ້ອງ, ບັນດາຜູ້ທີ່ຖືກແຕ່ງຕັ້ງຈົ່ງຮັບຮູ້ ແລະ ຈັດຕັ້ງປະຕິບັດໃຫ້ໄດ້ ຮັບຜິດ:

ມາດຕາ 3: ຂໍ້ຕົກລົງສະບັບນີ້ມີຜົນສັກສິດນັບແຕ່ວັນ ລົງລາຍເຊັນເປັນຕົ້ນໄປ:



ສິວິໄລພອນ ສີສຸວິງ

ເອກະສານຊ້ອນທ້າຍທີ່ 5: ຂໍ້ຕົກລົງວ່າດ້ວຍການແຕ່ງຕັ້ງຄະນະຮັບຜິດຊອບຈັດສັນທີ່ດິນຂຶ້ນບ້ານໃນ 3 ບ້ານເປົ້າໝາຍ ຂອງໂຄງການຄຸ້ມຄອງຊັບພະຍາກອນນ້ຳແບບເຊື່ອມສານ ແລະ ການປັບຕົວບົນພື້ນຖານລະບົບນິເວດໃນອ່າງຮັບນ້ຳເຊບັ້ງຫຼາງ ແລະ ຕົວເມືອງຫຼວງພະບາງ ຄື: ບ້ານນອງວິໄລ, ບ້ານຕັງອາໄລເໜືອ ແລະ ບ້ານສະວີ, ເມືອງນອງແຂວງສະຫວັນນະເຂດ.



ສາທາລະນະລັດ ປະຊາທິປະໄຕ ປະຊາຊົນລາວ  
ສັນຕິພາບ ເອກະລາດ ປະຊາທິປະໄຕ ເອກະພາບ ວັດທະນະຖາວອນ

ແຂວງ ສະຫວັນນະເຂດ  
ເມືອງນອງ

ເລກທີ 350/ນນ  
ທີ່ເມືອງນອງ, ວັນທີ 21.06.2024.

**ຂໍ້ຕົກລົງ**

ວ່າດ້ວຍ ການແຕ່ງຕັ້ງ ຄະນະຮັບຜິດຊອບ ຈັດສັນທີ່ດິນ ຂຶ້ນບ້ານ ໃນ 03 ບ້ານ ເປົ້າໝາຍ ຂອງໂຄງການ ຄຸ້ມຄອງຊັບພະຍາກອນນ້ຳແບບເຊື່ອມສານ ແລະ ການປັບຕົວບົນພື້ນຖານລະບົບນິເວດ ໃນອ່າງຮັບນ້ຳ ເຊບັ້ງຫຼາງ ແລະ ຕົວເມືອງນອງແຂວງສະຫວັນນະເຂດ ຄື : ບ້ານ ນອງວິໄລ, ບ້ານ ຕັງອາໄລເໜືອ ແລະ ບ້ານ ສະວີ.

- ອີງຕາມ ກົດໝາຍວ່າດ້ວຍການປົກຄອງທ້ອງຖິ່ນ ແຫ່ງ ສປປ ລາວ(ສະບັບປັບປຸງ)ເລກທີ 68/ສພຊ, ລົງວັນທີ 14 ທັນວາ 2015 .
- ອີງຕາມ ຂໍ້ຕົກລົງລັດຖະມົນຕີ ກະຊວງ ຊັບພະຍາກອນທຳມະຊາດ ແລະ ສິ່ງແວດລ້ອມ ວ່າດ້ວຍການຈັດຕັ້ງ ແລະ ເຄື່ອນໄຫວ ຂອງກົ່ອງການ ຊັບພະຍາກອນທຳມະຊາດ ແລະ ສິ່ງແວດລ້ອມ ເມືອງ, ນະຄອນ; ສະບັບເລກທີ 5507/ກຊສ, ລົງວັນທີ 27 ຕຸລາ 2024 .
- ອີງຕາມ ຂໍ້ຕົກລົງ ຂອງທ່ານເຈົ້າເມືອງ ວ່າດ້ວຍການແຕ່ງຕັ້ງ ຄະນະຊີ້ນຳ ແລະ ຈັດຕັ້ງປະຕິບັດ ໂຄງການຄຸ້ມຄອງຊັບພະຍາກອນນ້ຳ ແບບເຊື່ອມສານ ແລະ ການປັບຕົວບົນພື້ນຖານລະບົບນິເວດໃນອ່າງຮັບນ້ຳ ເຊບັ້ງຫຼາງ ແລະ ຕົວເມືອງນອງແຂວງສະຫວັນນະເຂດ ສະບັບ ເລກທີ 175/ນນ, ລົງວັນທີ 27 ມີນາ 2024 .
- ອີງຕາມ ຫົງສີສະໜີຂອງ ຫ້ອງການ ຊັບພະຍາກອນທຳມະຊາດ ແລະ ສິ່ງແວດລ້ອມເມືອງນອງ, ສະບັບເລກທີ 24/ທຊສ .ນນ, ລົງວັນທີ 13.06.24 .

**ເຈົ້າເມືອງ ຕົກລົງ :**

ກຸດຕາ 1 : ແຕ່ງຕັ້ງ ຄະນະຊີ້ນຳ ຈັດຕັ້ງປະຕິບັດ ຈັດສັນທີ່ດິນ ຂຶ້ນບ້ານ ໃນ 03 ບ້ານ ເປົ້າໝາຍ ຂອງໂຄງການ ຄື :

ບ້ານ ນອງວິໄລ, ບ້ານ ຕັງອາໄລເໜືອ ແລະ ບ້ານ ສະວີ ເຊິ່ງມີລາຍຊື່ດັ່ງລຸ່ມນີ້ :

1. ທ່ານ ບົວລົມ ອິນທິທະວົງ	ຮອງເຈົ້າເມືອງຜູ້ຊີ້ນຳວຽກງານເສດຖະກິດ	ເປັນປະທານ
2. ທ່ານ ຄຳທະຫວັນ ແກ້ວວິງສາ	ຫົວໜ້າຫ້ອງການ ຊສ ເມືອງ	ເປັນຮອງ
3. ທ່ານ ສີວິໄລ ສິ່ງແວດລ້ອມ	ຫົວໜ້າຫ້ອງການ ພາຍໃນ ເມືອງ	ເປັນຄະນະ
4. ທ່ານ ນາງ ວັນນິສາ ດວງເກດຕິນ	ປະທານສະຫະພັນແມ່ຍິງ ເມືອງ	ເປັນຄະນະ
5. ທ່ານ ສາຄຳ ກຸງດຕະວິງສາ	ຫົວໜ້າຫ້ອງການ ກະສິກຳ ແລະ ປ່າໄມ້ ເມືອງ	ເປັນຄະນະ
6. ທ່ານ ຄຳບາງ ແກ້ວພຸດໂທ	ຫົວໜ້າຫ້ອງການ ອຸດສາຫະກຳ ແລະ ການຄ້າ ເມືອງ	ເປັນຄະນະ
7. ທ່ານ ກິງໃຈ ກຸງດຕະວິງ	ຄະນະຫ້ອງການ ແຜນການ ແລະ ການລົງທຶນ ເມືອງ	ເປັນຄະນະ
8. ທ່ານ ພິງສະຫວັນ ວັນນະໄຊ	ຄະນະຫ້ອງການ ໂຍທາທິການ ແລະ ຂົນສົ່ງ ເມືອງ	ເປັນຄະນະ
9. ທ່ານ ວໍລະຈັກ ສີປະເສີດ	ຄະນະຫ້ອງການ ຖະແຫຼ່ງຂ່າວ, ວັດທະນະທຳ ເມືອງ	ເປັນຄະນະ
10. ທ່ານ ນາງ ຄຳມາ ຫຸນລະນອງ	ຄະນະຫ້ອງການ ການເງິນ ເມືອງ	ເປັນຄະນະ

- 11. ທ່ານ ພິທ ກັນຍາ ເກດສຸໂກ ຕະນະກອງບັນຊາການ ປກສ ເມືອງ ເປັນຕະນະ
- 12. ທ່ານ ພິທ ບົວໃສ ວິໄລໃຈະ ຕະນະກອງບັນຊາການ ປກສ ເມືອງ ເປັນຕະນະ
  - ໜ້າທີ່ ຕະນະຊີ້ນຳ :
  - ບຳນາ-ຊີ້ນຳ ແຕ່ງຕັ້ງຕະນະກຳມະການ, ຫ້ອງການທີ່ກ່ຽວຂ້ອງ, ກຸ່ມບ້ານ, ບ້ານ, ສຳຫລວດເກັບກຳຂໍ້ມູນຢູ່ພາຍໃນບ້ານເປົ້າໝາຍຂອງເມືອງ.
  - ບຳນາ-ຊີ້ນຳຊຸກຍູ້ ແລະ ຕິດຕາມ ການຈັດຕັ້ງປະຕິບັດ ການຈັດສັນທີ່ດິນ, ວຽກພາກສະໜາມເປັນແຕ່ລະໄລຍະ .
  - ປະຕິບັດໜ້າທີ່ອື່ນໆຕາມການມອບໝາຍ ຂອງໜູ່ຕະນະ, ມີການປະຊຸມຖອດຖອນບົດຮຽນເຊິ່ງກັນ ແລະ ກັນ .

ມາດຕາ 2 : ແຕ່ງຕັ້ງ ຕະນະກຳມະການວິຊາການ ຈັດຕັ້ງປະຕິບັດຈັດສັນທີ່ດິນ ຂຶ້ນບ້ານ ໃນ 03 ບ້ານ ເປົ້າໝາຍຂອງໂຄງການ ດີ : ບ້ານ ນອງວິໄລ, ບ້ານ ດັງອາໄລໜ້ອ ແລະ ບ້ານ ສະວີ ເຊິ່ງມີລາຍຊື່ດັ່ງລຸ່ມນີ້ :

- 1. ທ່ານ ພິນໄຊ ຕາະຈັນ ຮອງຫົວໜ້າ ຫ້ອງການ ຊຸສ ເມືອງ ເປັນຫົວໜ້າ
- 2. ທ່ານ ສິນ ສິນສິກ ຮອງຫົວໜ້າໜ່ວຍງານ ເປັນຮອງ
- 3. ທ່ານ ນາງ ພິດຕະນິ ມາດນະນິສອນ ວິຊາການ ເປັນຕະນະ
- 4. ທ່ານ ຈັນທະຈອນ ຈັນຕາຣາ ວິຊາການ ເປັນຕະນະ

- ໜ້າທີ່ ຂອງຕະນະກຳມະການວິຊາການ :
- ພົວພັນປະສານສົມທົບກັບພາກສ່ວນທີ່ກ່ຽວຂ້ອງ ກຸ່ມບ້ານ, ບ້ານ ໃນການຈັດຕັ້ງປະຕິບັດວຽກແຕ່ລະໄລຍະ.
- ສ້າງແຜນງົບປະມານ ເປີກຈ່າຍ ແລະ ສະຫລຸບການນຳໃຊ້ງົບປະມານ .
- ສະຫລຸບການຈັດຕັ້ງປະຕິບັດວຽກງານເປັນແຕ່ລະໄລຍະ .
- ປະຕິບັດວຽກງານອື່ນໆຕາມການມອບໝາຍ ຂອງຕະນະຊີ້ນຳ .

ມາດຕາ 3 : ມອບໃຫ້ບັນດາ ທ່ານ ທີ່ຖືກແຕ່ງຕັ້ງ ຈົ່ງຮັບຮູ້ ແລະ ປະສານສົມທົບກັບພາກສ່ວນທີ່ກ່ຽວຂ້ອງ ພ້ອມກັນ ຈັດຕັ້ງປະຕິບັດໃຫ້ ໄດ້ຮັບຜົນດີ .

ມາດຕາ 4 : ຂໍ້ຕົກລົງສະບັບນີ້ ມີຜົນສັກສິດ ແລະ ນຳໃຊ້ ໄດ້ ນັບແຕ່ ມີລົງລາຍຊື່ເປັນຕົ້ນໄປ .

ເຈົ້າເມືອງ



ຈິນດາວັນ ບຸດລາສີ

- ບັນເທົາ
- 1. ເຈົ້າເມືອງ 01 ສະບັບ
  - 2. ຫ້ອງການທີ່ກ່ຽວຂ້ອງທ້ອງຖານ ແລະ 01 ສະບັບ
  - 3. ຜົນເມັງ 01 ສະບັບ

ເອກະສານຊ້ອນທ້າຍທີ່ 6: ຂໍ້ຕົກລົງວ່າດ້ວຍການແຕ່ງຕັ້ງພະນັກງານລົງຕິດຕາມ, ຊຸກຍູ້ ແລະ ເຄື່ອນໄຫວວຽກງານຂອງໂຄງການຄຸ້ມຄອງຊັບພະຍາກອນນ້ຳແບບເຊື່ອມສານ ແລະ ການປັບຕົວບົນ ພື້ນຖານລະບົບນິເວດໃນອ່າງຮັບນ້ຳເຊບັ້ງຫຼຽງ ແລະ ຕົວເມືອງຫຼວງພະບາງ ເພື່ອລົງສຳຫຼວດ, ເກັບກຳຂໍ້ມູນກ່ຽວກັບການຈັດສັນທີ່ດິນ 8 ປະເພດຢູ່ 3 ບ້ານເປົ້າໝາຍຂອງເມືອງນອງ ຄື: ບ້ານຕັ້ງອາໄລເໜືອ, ບ້ານນອງວິໄລ ແລະ ບ້ານສະວີ, ເມືອງນອງ ແຂວງສະຫວັນນະເຂດ.



ສາທາລະນະລັດ ປະຊາທິປະໄຕ ປະຊາຊົນລາວ  
ສັນຕິພາບ ເອກະລາດ ປະຊາທິປະໄຕ ເອກະພາບ ວັດທະນະຖາວອນ

ແຂວງສະຫວັນນະເຂດ  
ເມືອງນອງ

ເລກທີ... 287 / ມມ  
ເມືອງນອງ, ວັນທີ... 21... 2025

**ຂໍ້ຕົກລົງ**

ວ່າດ້ວຍ ການແຕ່ງຕັ້ງພະນັກງານລົງຕິດຕາມ, ຊຸກຍູ້ ແລະ ເຄື່ອນໄຫວວຽກງານຂອງໂຄງການຄຸ້ມຄອງຊັບພະຍາກອນນ້ຳແບບເຊື່ອມສານ ບົນພື້ນຖານລະບົບນິເວດໃນອ່າງຮັບນ້ຳເຊບັ້ງຫຼຽງ ແລະ ຕົວເມືອງຫຼວງພະບາງ ເພື່ອລົງສຳຫຼວດ, ເກັບກຳຂໍ້ມູນກ່ຽວກັບການຈັດສັນທີ່ດິນ 8 ປະເພດ ຢູ່ 3 ບ້ານເປົ້າໝາຍ ຂອງ ເມືອງນອງ ຄື : ບ້ານຕັ້ງອາໄລເໜືອ, ບ້ານນອງວິໄລ ແລະ ບ້ານສະວີ

- ອີງຕາມ ກົດໝາຍ ວ່າດ້ວຍການປົກຄອງທ້ອງຖິ່ນແຫ່ງ ສປປ ລາວ ( ສະບັບປັບປຸງ ) ສະບັບ ເລກທີ 68/ ສພຊ, ລົງວັນທີ 14 ທັນວາ 2015 ໝວດທີ IV ມາດຕາທີ 40 ຂໍ້ 07.
- ອີງຕາມ ໜັງສືສະເໜີຂອງທ້ອງຖານຊັບພະຍາກອນທຳມະຊາດ ແລະ ຂີ້ງແວດລ້ອມເມືອງນອງ ສະບັບເລກທີ 73/ ຫຊສ.ມມ, ລົງວັນທີ 21 ກໍລະກົດ 2025.

**ເຈົ້າເມືອງ ຕົກລົງ :**

ມາດຕາ 01: ແຕ່ງຕັ້ງພະນັກງານລົງຕິດຕາມ, ຊຸກຍູ້ ແລະ ເຄື່ອນໄຫວວຽກງານ ຂອງໂຄງການຄຸ້ມຄອງຊັບພະຍາກອນນ້ຳແບບເຊື່ອມສານ, ບົນພື້ນຖານລະບົບນິເວດ ໃນອ່າງຮັບນ້ຳເຊບັ້ງຫຼຽງ ແລະ ຕົວເມືອງຫຼວງພະບາງ ເພື່ອລົງສຳຫຼວດ, ເກັບກຳຂໍ້ມູນກ່ຽວກັບການຈັດສັນທີ່ດິນ 8 ປະເພດ ຢູ່ 3 ບ້ານເປົ້າໝາຍຂອງ ເມືອງນອງ ຄື: ບ້ານຕັ້ງອາໄລເໜືອ, ບ້ານນອງວິໄລ ແລະ ບ້ານສະວີ ປະກອບມີ ລາຍຊື່ດັ່ງນີ້:

- |   |   |
|---|---|
| 1. ທ່ານ ພິງສະຫວັນ ວັນນະໄຊ   | ຮອງຫົວໜ້າທ້ອງຖານໂຍທາທິການ ແລະ ຂົນສົ່ງເມືອງ.     |
| 2. ທ່ານ ສຸລິຂັນ ໂພທິລາດ   | ຫ້ອງວ່າການເມືອງ.                                |
| 3. ທ່ານ ເພັດພູໄທ ເທບປານທອງ  | ຫ້ອງການກະສິກຳ ແລະ ປ່າໄມ້ເມືອງ.                  |
| 4. ທ່ານ ສຸກສາດອນ ວິໄລສັກ  | ຫ້ອງການຖະແຫຼງຂ່າວ, ວັດທະນະທຳ ແລະ ທ່ອງທ່ຽວເມືອງ. |
| 5. ທ່ານ ສິສິມພອນ ຫຼ້າລາດສະສິງ   | ຫ້ອງການພາຍໃນເມືອງ.                              |
| 6. ທ່ານ ອຸໄລສິນ ເວົ້າພູວຽງ  | ຫ້ອງການຊັບພະຍາກອນທຳມະຊາດ ແລະ ຂີ້ງແວດລ້ອມເມືອງ.  |
| 7. ທ່ານ ນາງ ສຸກສິນ ອຸ່ນຜາແສງເທບ   | ຫ້ອງການຊັບພະຍາກອນທຳມະຊາດ ແລະ ຂີ້ງແວດລ້ອມເມືອງ.  |
| 8. ທ່ານ ນາງ ຄຳປິງ ໄຊສິງຄາມ  | ຫ້ອງການສະຫະພັນແມ່ຍິງເມືອງ.                      |
| 9. ບັນດາທ່ານ ໃນຄະນະພັກຮາກຖານ, ກຸ່ມບ້ານວັດທະນາ ແລະ ນາຍບ້ານ ທີ່ກ່ຽວຂ້ອງຂ້າຮ່ວມ. |   |

ມາດຕາ 02: ມອບໃຫ້ການຈັດຕັ້ງທີ່ກ່ຽວຂ້ອງ, ບັນດາທ່ານທີ່ຖືກແຕ່ງຕັ້ງຈົບຮັບຮູ້ ແລະ ພ້ອມກັນປະສານສົມທົບກັນ ເພື່ອຈັດຕັ້ງປະຕິບັດ, ພາຍຫຼັງສຳເລັດແລ້ວ ໃຫ້ລາຍງານການຈັດຕັ້ງທີ່ກ່ຽວຂ້ອງຮັບຊາບ.

ມາດຕາ 03: ຂໍ້ຕົກລົງສະບັບນີ້ ມີຜົນສັກສິດນັບແຕ່ມີລົງລາຍເຊັນເປັນຕົ້ນໄປ.

- \* ບ່ອນນຳສົ່ງ:
- ຫາກສ່ວນທີ່ກ່ຽວຂ້ອງ 01 ສະບັບ.
- ສຳເນົາ 01 ສະບັບ.

ຮັກສາການ ເຈົ້າເມືອງ  
  
**ພູໂຮງ ອຸ່ນທະວີ**

ເອກະສານຊ້ອນທ້າຍທີ່ 7: ໜັງສືສະເໜີຮັບຮອງແຜນຈັດສັນທີ່ດິນຂຶ້ນບ້ານ



ສາທາລະນະລັດ ປະຊາທິປະໄຕ ປະຊາຊົນລາວ  
ສັນຕິພາບ ເອກະລາດ ປະຊາທິປະໄຕ ເອກະພາບ ວັດທະນະຖາວອນ

ເມືອງນອງ  
ຫ້ອງການຊັບພະຍາກອນທຳມະຊາດ ແລະ ສິ່ງແວດລ້ອມ

ເລກທີ.../ທຊສ  
ເມືອງນອງ, ວັນທີ.25.10.25

ໃບສະເໜີ

ຮຽນ: ທ່ານ ເຈົ້າເມືອງນອງ ທີ່ເຕົາລົບ ແລະ ນັບຖືຢ່າງສູງ.

ເລື່ອງ: ສະເໜີ ພິຈາລະນາອະນຸມັດແຜນຈັດສັນການນຳໃຊ້ທີ່ດິນ 3 ບ້ານຄື: ບ້ານນອງວິໄລ, ບ້ານສະວີ ແລະ ບ້ານຕັງອາໄລເໜືອ, ເມືອງນອງ, ແຂວງສະຫວັນນະເຂດ.

- ອີງຕາມ ກົດໝາຍວ່າດ້ວຍທີ່ດິນ ສະບັບປັບປຸງເລກທີ 70/ສພຊ, ລົງວັນທີ 21 ມິຖຸນາ 2019;
- ອີງຕາມ ຂໍ້ຕົກລົງ ຂອງທ່ານເຈົ້າເມືອງນອງ ວ່າດ້ວຍ ການແຕ່ງຕັ້ງ ແລະ ການເຄື່ອນໄຫວຂອງຫ້ອງການຊັບພະຍາກອນທຳມະຊາດ ແລະ ສິ່ງແວດລ້ອມເມືອງ ສະບັບເລກທີ 287/ມນ, ລົງວັນທີ 21 ກໍລະກົດ 2025;
- ອີງຕາມ ແຜນຈັດສັນການນຳໃຊ້ທີ່ດິນ ບ້ານນອງວິໄລ, ບ້ານສະວີ ແລະ ບ້ານຕັງອາໄລເໜືອ, ເມືອງນອງ, ແຂວງສະຫວັນນະເຂດ ສະບັບເດືອນ ຕຸລາ 2025;
- ອີງຕາມ ບົດບັນທຶກກອງປະຊຸມຜ່ານແຜນຈັດສັນການນຳໃຊ້ທີ່ດິນ 3 ບ້ານ ຄື: ບ້ານນອງວິໄລ, ບ້ານສະວີ ແລະ ບ້ານຕັງອາໄລເໜືອ ຮ່ວມກັບ ຂະແໜງການທີ່ກ່ຽວຂ້ອງພາຍໃນເມືອງນອງ, ແຂວງສະຫວັນນະເຂດ, ຄັ້ງວັນທີ 6 ຕຸລາ 2025.

ຫ້ອງການຊັບພະຍາກອນທຳມະຊາດ ແລະ ສິ່ງແວດລ້ອມເມືອງ ຂໍຖືເປັນກຽດຮຽນລາຍງານມາຍັງທ່ານຊາບວ່າ ເພື່ອຈັດຕັ້ງປະຕິບັດກົດໝາຍວ່າດ້ວຍທີ່ດິນ ສະບັບປັບປຸງເລກທີ 70/ສພຊ, ລົງວັນທີ 21 ມິຖຸນາ 2019 ແລະ ຄຸ້ມຄອງນຳກ່ຽວກັບສ້າງແຜນຈັດສັນການນຳໃຊ້ທີ່ດິນຂຶ້ນບ້ານ, ສະບັບເລກທີ 2191/ກຊສ.ກທດ, ລົງວັນທີ 12 ພຶດສະພາ 2022, ໄລຍະຜ່ານຄະນະຮັບຜິດຊອບຈັດຕັ້ງປະຕິບັດໂຄງການຂຶ້ນແຂວງ ແລະ ເມືອງໄດ້ປະສານສົມທົບກັນລົງການສຳຫຼວດຈັດສັນທີ່ດິນ 8 ປະເພດ ຂອງ 3 ບ້ານຄື: ບ້ານນອງວິໄລ, ບ້ານສະວີ ແລະ ບ້ານຕັງອາໄລເໜືອ, ເມືອງນອງ ເລີ່ມແຕ່ ເດືອນ ກໍລະກົດ ຫາ ເດືອນ ສິງຫາ ປີ 2025 ເປັນຕົ້ນມາຈົນສຳເລັດ.

ມາຮອດປະຈຸບັນ; ຄະນະຮັບຜິດຊອບໂຄງການຂຶ້ນແຂວງ ແລະ ເມືອງໄດ້ຮ່າງແຜນຈັດສັນການນຳໃຊ້ທີ່ດິນຂຶ້ນບ້ານ 3 ບ້ານເປົ້າໝາຍດັ່ງກ່າວ ພ້ອມທັງ ໄດ້ມີການປຶກສາຫາລືກັບຂະແໜງການກ່ຽວຂ້ອງຂຶ້ນແຂວງ, ເມືອງ ແລະ ອຳນາດການປົກຄອງບ້ານ ລວມທັງ ປະຊາຊົນທັງໝົດພາຍໃນບ້ານເຫັນດີເປັນເອກະພາບ. ນອກຈາກນີ້ ຄະນະທີ່ມາຮັບຜິດຊອບສ້າງແຜນດັ່ງກ່າວຍັງໄດ້ມີການປັບປຸງ ແລະ ຮຽບຮຽງຄືນບັນດາເນື້ອໃນຂອງຮ່າງແຜນຈັດສັນການນຳໃຊ້ທີ່ດິນດັ່ງກ່າວ ໄດ້ສຳເລັດຮຽບຮ້ອຍ ຕາມຄຳເຫັນຂອງບັນດາຜູ້ເຂົ້າຮ່ວມປະຊຸມ.

ສະນັ້ນ, ເພື່ອເປັນບ່ອນອີງໃນການຈັດຕັ້ງປະຕິບັດວຽກງານຄຸ້ມຄອງ, ພັດທະນາ, ປົກປັກຮັກສາ ແລະ ນຳໃຊ້ທີ່ດິນໃຫ້ໄດ້ຮັບຜົນດີ ແລະ ມີປະສິດທິຜົນສູງ ຈຶ່ງຂໍຮຽນສະເໜີມາຍັງທ່ານເຈົ້າເມືອງງຽນອງ ພິຈາລະນາລົງລາຍເຊັນໃສ່ຂໍ້ຕົກລົງວ່າດ້ວຍການຮັບຮອງ ແລະ ປະກາດໃຊ້ແຜນຈັດສັນການນຳໃຊ້ທີ່ດິນ ຂອງ ບ້ານນອງວິໄລ, ບ້ານສະວີ ແລະ ບ້ານຕັງອາໄລເໜືອ (ລາຍລະອຽດເອກະສານຄັດຕິດມາພ້ອມນີ້).

ດັ່ງນັ້ນ, ຈຶ່ງຂໍຮຽນລາຍງານ ແລະ ສະເໜີມາຍັງທ່ານ ເພື່ອພິຈາລະນາຕາມທາງຄວນດ້ວຍ.

ດ້ວຍຄວາມນັບຖືຢ່າງສູງ.

ຫົວໜ້າຫ້ອງການຊັບພະຍາກອນທາມະຊາດ

ອີງສາກາມ

ແລະ ສິງແກນ້ອມເມືອງ



ພິນໄຊ ເກພະຈັນ

PHINXAY KEPHACHAN

ຈັດຕັ້ງປະຕິບັດໂດຍ



ສະໜັບສະໜູນໂດຍ



ໂຄງການຄຸ້ມຄອງຊັບພະຍາກອນນໍ້າແບບເຊື່ອມສານ ແລະ  
ການປັບຕົວບົນພື້ນຖານລະບົບນິເວດໃນອ່າງຮັບນໍ້າເຊບັ້ງຫຽງ ແລະ ຕົວເມືອງຫຼວງພະບາງ

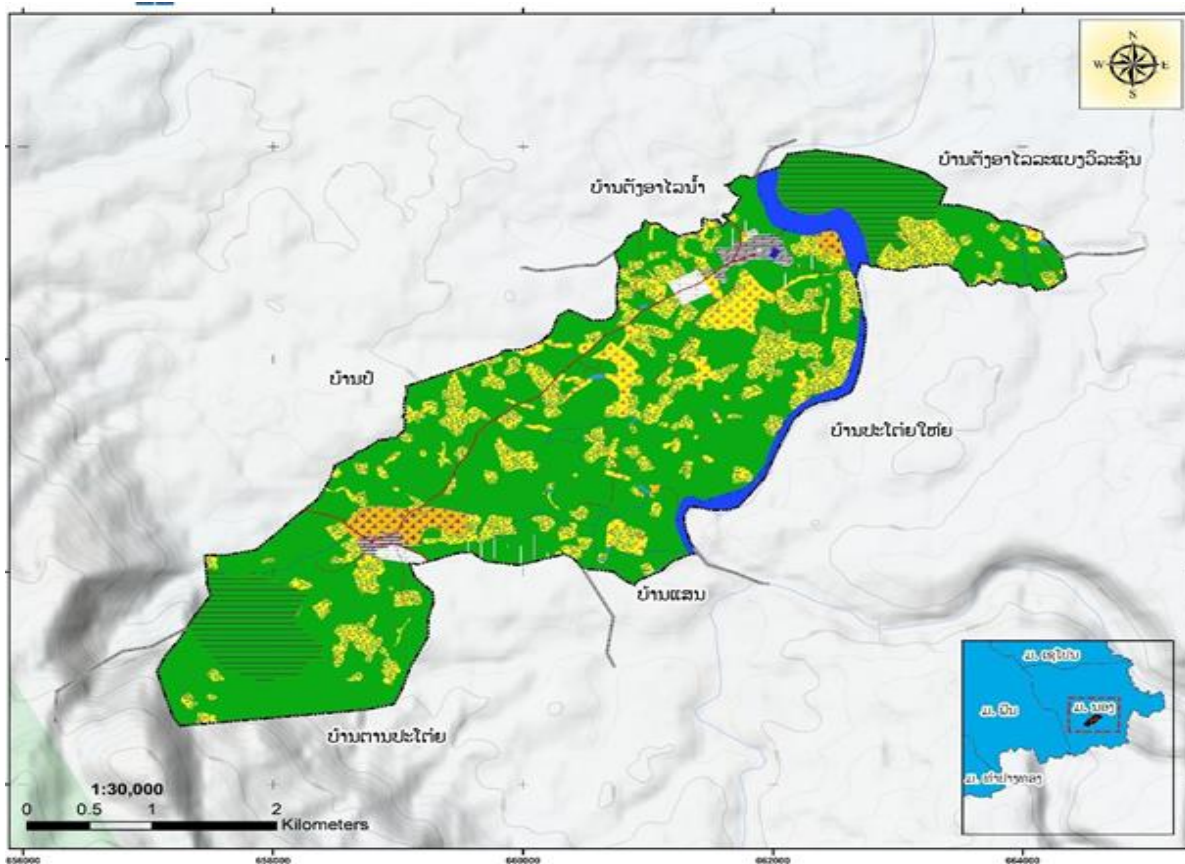
The Intergrated Water Resource Management and Ecosystem-based Adaptation  
in the Xe Bang Hieng River Basin and Luang Prabang City Project



ສາທາລະນະລັດ ປະຊາທິປະໄຕ ປະຊາຊົນລາວ  
ສັນຕິພາບ ເອກະລາດ ປະຊາທິປະໄຕ ເອກະພາບ ວັດທະນະຖາວອນ

## ແຜນຈັດສັນການນໍາໃຊ້ທີ່ດິນຂັ້ນບ້ານ

“ບ້ານ ຕັງອາໄລເໜືອ” ເມືອງນອງ, ແຂວງ ສະຫວັນນະເຂດ



### ກະກຽມໂດຍ:

ພະແນກ ຊັບພະຍາກອນທຳມະຊາດ ແລະ ສິ່ງແວດລ້ອມ ແຂວງ ສະຫວັນນະເຂດ  
ຫ້ອງການ ຊັບພະຍາກອນທຳມະຊາດ ແລະ ສິ່ງແວດລ້ອມ ເມືອງນອງ

ຕຸລາ 2025



ສາທາລະນະລັດ ປະຊາທິປະໄຕ ປະຊາຊົນລາວ  
ສັນຕິພາບ ເອກະລາດ ປະຊາທິປະໄຕ ເອກະພາບ ວັດທະນະຖາວອນ

ແຂວງສະຫວັນນະເຂດ  
ເຈົ້າເມືອງ ນອງ

ເລກທີ...779.../ຈມ  
ເມືອງນອງ, ວັນທີ 18.12.2025

**ຂໍ້ຕົກລົງ**

**ຂອງເຈົ້າເມືອງ ນອງ**

ວ່າດ້ວຍ ການຮັບຮອງ ແຜນຈັດສັນການນໍາໃຊ້ທີ່ດິນບ້ານຕັ້ງອາໄລເໜືອ ເມືອງນອງ ແຂວງສະຫວັນນະເຂດ

- ອີງຕາມ ກົດໝາຍ ວ່າດ້ວຍ ປົກຄອງທ້ອງຖິ່ນ (ສະບັບປັບປຸງ) ສະບັບເລກທີ 78/ສພຊ, ລົງວັນທີ 20 ມີນາ 2025, ພາກທີ IV ໝວດທີ 4, ມາດຕາ 40 ຂໍ້ທີ 7;
- ອີງຕາມ ກົດໝາຍ ວ່າດ້ວຍ ທີ່ດິນ (ສະບັບປັບປຸງ) ສະບັບເລກທີ 70/ສພຊ, ລົງວັນທີ 21 ມິຖຸນາ 2019;
- ອີງຕາມ ແຜນຈັດສັນການນໍາໃຊ້ທີ່ດິນ ຂອງ ບ້ານຕັ້ງອາໄລເໜືອ, ເມືອງນອງ, ແຂວງສະຫວັນນະເຂດ ສະບັບເດືອນ ຕຸລາ 2025;
- ອີງຕາມ ໜັງສືສະເໜີ ຂອງ ຫ້ອງການຊັບພະຍາກອນທຳມະຊາດ ແລະ ສິ່ງແວດລ້ອມ ເມືອງນອງ, ສະບັບເລກທີ 142/ຫຊສ, ວັນທີ 23 ຕຸລາ 2025.

**ເຈົ້າເມືອງ ນອງ ຕົກລົງ:**

ມາດຕາ 1 ເຫັນດີຮັບຮອງແຜນຈັດສັນການນໍາໃຊ້ທີ່ດິນ ບ້ານຕັ້ງອາໄລເໜືອ, ເມືອງນອງ, ແຂວງສະຫວັນນະເຂດ ສະບັບເດືອນ ຕຸລາ 2025.

ມາດຕາ 2 ມອບໃຫ້ຫ້ອງການທີ່ກ່ຽວຂ້ອງ ຈົ່ງຮັບຮູ້ ແລະ ຊີ້ນຳການຈັດຕັ້ງປະຕິບັດ ໄປຕາມແຜນທີ່ກຳນົດໄວ້ ແລະ ແຜນສະບັບນີ້ ເປັນນິຕິກຳຄຸ້ມຄອງ ເພື່ອຮັບປະກັນສິດໃນການນໍາໃຊ້ໃນອານາຄົດ.

ມາດຕາ 3 ອີງການປົກຄອງບ້ານ, ກຸ່ມບ້ານ ແລະ ປະຊາຊົນບັນດາເຜົ່າຈົ່ງຮັບຮູ້ ແລະ ພ້ອມກັນຈັດຕັ້ງປະຕິບັດ, ການຄຸ້ມຄອງ, ປົກປັກຮັກສາ ແລະ ນໍາໃຊ້ແຜນການດັ່ງກ່າວ ໃຫ້ຖືກຕ້ອງຕາມເປົ້າໝາຍ ແລະ ມີຄວາມຮັບປະກັນ ທາງດ້ານການປົກປັກຮັກສາສະພາບແວດລ້ອມ, ລະບົບນິເວດກະສິກຳ ແລະ ປ່າໄມ້, ທຸກການປ່ຽນແປງ ຫຼື ການຫັນປ່ຽນປະເພດການນໍາໃຊ້ທີ່ດິນ ຈະຕ້ອງໄດ້ຜ່ານການພິຈາລະນາ ແລະ ອະນຸຍາດ ຈາກຂະແໜງການທີ່ກ່ຽວ ຂ້ອງຕາມລະບຽບກົດໝາຍກຳນົດ.

ມາດຕາ 4 ຂໍ້ຕົກລົງສະບັບນີ້ ມີຜົນສັກສິດ ແລະ ນໍາໃຊ້ໄດ້ ນັບແຕ່ວັນລົງລາຍເຊັນເປັນຕົ້ນໄປ.

 ເຈົ້າເມືອງ ນອງ



ພູໂຮງ ອຸ່ນທະວີ

## ຄຳນຳ

ໃນສະພາບການນຳໃຊ້ທີ່ດິນໃນປະຈຸບັນຂອງປະເທດເຮົາ ແມ່ນເລັ່ງໃສ່ຍຸດທະສາດແຜນພັດທະນາເສດຖະກິດ-ສັງຄົມໂດຍສະເພາະການເປີດໂອກາດໃຫ້ນັກລົງທຶນແມ່ນມີຄວາມຕ້ອງການທີ່ດິນ, ຈຶ່ງມີຜົນກະທົບໂດຍກົງຕໍ່ກັບທີ່ດິນເປັນຕົ້ນວ່າ: ມູນຄ່າທີ່ດິນມີການປ່ຽນແປງ, ເກີດມີປະກົດການຈັບຈອງດິນແບບຊະຊາຍໂດຍບໍ່ໄດ້ຮັບອະນຸຍາດ, ມີການບຸກລຸກເຂົ້າເຂດປ່າສະຫງວນ, ປະຈຸບັນນີ້ການນຳໃຊ້ທີ່ດິນ ສ່ວນຫລາຍແມ່ນຍັງບໍ່ໄດ້ຜ່ານການສຳຫລວດຈັດສັນຢ່າງຖືກຕ້ອງ, ເຮັດໃຫ້ຄວາມອຸດົມສົມບູນຂອງທີ່ດິນ, ປ່າໄມ້ ແລະ ແຫລ່ງນ້ຳ, ນັບມື້ ນັບເຊື່ອມໂຊມອັນໄດ້ສົ່ງຜົນກະທົບທາງກົງ ແລະ ທາງອ້ອມຕໍ່ການດຳລົງຊີວິດຂອງປະຊາຊົນ ໂດຍສະເພາະຢູ່ເຂດຊົນນະບົດ. ດັ່ງນັ້ນ, ພັກ-ລັດ ເຫັນໄດ້ຄວາມສຳຄັນຈຶ່ງໄດ້ກຳນົດແຜນງານການຈັດສັນທີ່ດິນຂັ້ນຈຸລະພາກຂັ້ນບ້ານ ແລະ ກຸ່ມບ້ານ ເພື່ອແນໃສ່ເປົ້າຫມາຍເຮັດໃຫ້ທຸກຄົນໄດ້ມີທີ່ດິນເພື່ອຄອບຄອງ ແລະ ເປັນຫົນຮອນໃນການແກ້ໄຂຄວາມທຸກຍາກຂອງຕົນເອງ. ໄປຄຽງຄູ່ກັນນັ້ນກໍ່ເປັນການວາງແຜນຈັດສັນພື້ນທີ່ການນຳໃຊ້ທີ່ດິນໃຫ້ເຂົ້າລະບົບເພື່ອການຄຸ້ມຄອງ, ປົກປັກຮັກສາ ຫລື ປົກປ້ອງຊັບສິມບັດທີ່ເປັນຂອງສ່ວນລວມຂອງບ້ານ ຫລື ກຸ່ມບ້ານທີ່ມີຄວາມຈຳເປັນຕ້ອງໄດ້ສະຫງວນ ຫລື ມີຄວາມຈຳເປັນຕ້ອງນຳໃຊ້ເພື່ອຜົນປະໂຫຍດຂອງທຸກຄົນ. ການວາງແຜນຈັດສັນການນຳໃຊ້ທີ່ດິນຂັ້ນບ້ານຍັງເປັນການຂຶ້ນທະບຽນ ຊຶ່ງຈະເປັນເຄື່ອງມືໃນການຄຸ້ມຄອງ ແລະ ປ້ອງກັນຫລືຫຼຸດຜ່ອນຕໍ່ການປ່ຽນແປງເປົ້າໝາຍການນຳໃຊ້ທີ່ດິນ ຫລື ການປ່ຽນໂອນສິດຄອບຄອງທີ່ດິນທີ່ບໍ່ໄປຕາມລະບຽບກົດໝາຍກຳນົດໄວ້.

ແຜນຈັດສັນການນຳໃຊ້ທີ່ດິນຂັ້ນບ້ານສະບັບນີ້ ໄດ້ສ້າງຂຶ້ນຈາກການລວບລວມຄວາມຮູ້, ຄວາມສາມາດ, ການສະສົມປະສົບການ, ການໄດ້ຟັງຄຳຄິດຄຳເຫັນຂອງບັນດາທ່ານ ຜ່ານກອງປະຊຸມສຳມະນາກ່ຽວກັບບັນຫາທີ່ດິນ, ຊັບພະຍາກອນທຳມະຊາດ ແລະ ສິ່ງແວດລ້ອມ ແລະ ການລົງປະຕິບັດຕົວຈິງໃນການວາງແຜນຈັດສັນທີ່ດິນຂັ້ນຈຸລະພາກຂອງເມືອງນອງ ຈຶ່ງໄດ້ລວບລວມ ແລະ ຖອດຖອນບົດຮຽນ ຂຽນອອກມາເປັນຄູ່ມືເພື່ອເປັນທິດທາງ ແລະ ຂໍ້ແນະນຳໃນການຈັດຕັ້ງປະຕິບັດແຜນການຈັດສັນທີ່ດິນຂັ້ນຈຸລະພາກໃຫ້ແກ່ພະນັກງານວາງແຜນຈັດສັນຂັ້ນແຂວງ, ຂັ້ນເມືອງ ແລະ ຂັ້ນບ້ານ, ຍັງເປັນທິດທາງໃນການຄົ້ນຄວ້າ ແລະ ຜັນຂະຫຍາຍແນວຄວາມຄິດໄປສູ່ອັນລະອຽດຂອງພາກສ່ວນທີ່ກ່ຽວຂ້ອງຕ່າງໆ ໃນການພິຈາລະນາແກ້ໄຂບັນຫາໃນການນຳໃຊ້ທີ່ດິນ ແລະ ຊັບພະຍາກອນທຳມະຊາດໃຫ້ມີຄວາມຍືນຍົງ ແລະ ມີປະສິດທິຜົນ. ຄຽງຄູ່ກັນນີ້ແຜນດັ່ງກ່າວອາດຍັງມີຈຸດອ່ອນ ຫລື ມີຂໍ້ບົກຜ່ອງຫລາຍຢ່າງ ຊຶ່ງມີຄວາມຈຳເປັນ ຕ້ອງໄດ້ມີການປັບປຸງໃຫ້ມີຄວາມສົມບູນ ແລະ ຄົບຖ້ວນໃນຕໍ່ໜ້າ. ຫວັງຢ່າງຍິ່ງວ່າຈະໄດ້ຮັບການປະກອບຄຳຄິດຄຳເຫັນຄຳຕິຊົມຈາກບັນດາທ່ານທີ່ມີບົດຮຽນ ແລະ ປະສົບການທີ່ກ່ຽວຂ້ອງກັບການວາງແຜນນຳໃຊ້ທີ່ດິນ ແລະ ຊັບພະຍາກອນທຳມະຊາດ ເພື່ອຊ່ວຍໃນການປັບປຸງໃຫ້ດີຂຶ້ນຕໍ່ວຽກງານການວາງແຜນຄຸ້ມຄອງປົກປັກຮັກສາ ແລະ ນຳໃຊ້ທີ່ດິນ ແລະ ຊັບພະຍາກອນທຳມະຊາດໃນປະເທດເຮົາໃຫ້ຍືນຍົງດ້ວຍຄວາມນັບຖື.

ຕາງໜ້າຫ້ອງການກະສິກຳ ແລະ ສິ່ງແວດລ້ອມເມືອງນອງ ແຂວງສະຫວັນນະເຂດ ຂໍສະແດງຄວາມຂອບໃຈເປັນຢ່າງຍິ່ງມາຍັງຄະນະຮັບຜິດຊອບ ແລະ ທຸກພາກສ່ວນທີ່ກ່ຽວຂ້ອງທີ່ໄດ້ສຸມເຫື່ອແຮງ, ສະຕິປັນຍາ ແລະ ຄວາມເປັນເຈົ້າການປະກອບສ່ວນໃນການແບ່ງປັນຄວາມຮູ້ ແລະ ຂໍ້ມູນຂ່າວສານໃນການ ສ້າງແຜນຈັດສັນການນຳໃຊ້ທີ່ດິນຂັ້ນບ້ານ ສະບັບນີ້. ພິເສດຂໍສະແດງຄວາມຂອບໃຈ ມາຍັງ ກົມຊັບພະຍາກອນນ້ຳ, ກະຊວງ ກະສິກຳ ແລະ ສິ່ງແວດລ້ອມ, ພະແນກກະສິກຳ ແລະ ສິ່ງແວດລ້ອມແຂວງສະຫວັນນະເຂດ ແລະ ອົງການປົກຄອງເມືອງນອງ ພາຍ

ໃຕ້ໂຄງການຄຸ້ມຄອງຊັບພະຍາກອນນ້ຳແບບເຊື່ອມສານ ແລະ ການປັບຕົວບົນພື້ນຖານລະບົບເວດໃນອ່າງຮັບນ້ຳເຊ ບັ້ງຫຽງ ແລະ ຕົວເມືອງຫຼວງພະບາງ (IWRM-EbA Project) ທີ່ໄດ້ຮັບການສະໜັບສະໜູນຈາກກອງທຶນສິ່ງ ແວດລ້ອມໂລກ (GEF) ແລະ ອົງການສະຫະປະຊາຊາດເພື່ອການພັດທະນາ (UNDP) ທີ່ໄດ້ປະກອບສ່ວນ ດ້ານວິຊາການ ແລະ ທຶນຮອນເຂົ້າໃນການສ້າງແຜນຈັດສັນການນໍາໃຊ້ທີ່ດິນຂັ້ນບ້ານສະບັບນີ້ ແລະ ຫວັງຢູ່າງຍິ່ງວ່າ ບັນດາທ່ານຈະສືບຕໍ່ໃຫ້ການສະໜັບສະໜູນ ແລະ ປະກອບສ່ວນຢູ່າງຕັ້ງໜ້າເຂົ້າໃນການຈັດຕັ້ງປະຕິບັດແຜນຈັດສັນ ການນໍາໃຊ້ທີ່ດິນບ້ານສະວີ ສະບັບນີ້ໃຫ້ບັນລຸຕາມເປົ້າໝາຍທີ່ວາງໄວ້ຢູ່າງມີປະສິດທິພາບ ແລະ ມີປະສິດທິຜົນ.

## ສັງລວມຫຍໍ້

ບ້ານຕັງອາໄລເໜືອ ຕັ້ງຢູ່ທາງທິດໃຕ້ຂອງເມືອງນອງ, ແຂວງສະຫວັນນະເຂດ ຫ່າງຈາກເທດສະບານເມືອງ ປະມານ 32 ກິໂລແມັດ, ມີເນື້ອທີ່ທັງໝົດ 1,362.4778 ເຮັກຕາ ເຊິ່ງມີເຂດແດນຕິດຈອດກັບບັນດາບ້ານຂອງເມືອງ ນອງ ດັ່ງຂໍ້ມູນລະອຽດລຸ່ມນີ້: ທິດເໜືອຕິດກັບບ້ານຕັງອາໄລນ້ຳ, ທິດຕາເວັນອອກຕິດກັບບ້ານຕັງອາໄລ (ຕັງ ອາໄລ- ລະແບງວິລະຊິນ), ທິດໃຕ້ຕິດກັບບ້ານຕານປະໂຕ້ຍ ແລະ ບ້ານແສນ ແລະ ທິດຕາເວັນຕົກຕິດກັບບ້ານຕານ ປະໂຕ້ຍ ແລະ ບ້ານປໍ.

ບ້ານຕັງອາໄລເໜືອ ມີ 1 ຊົນເຜົ່າຄື: ຊົນເຜົ່າຕະໂອ້ຍ ແລະ ນັບຖືສາສະໜາຜີ, ປະກອບ ມີ 76 ຫຼັງຄາເຮືອນ, ມີ 103 ຄອບຄົວ, ມີພົນລະເມືອງທັງໝົດ 459 ຄົນ, ຍິງ 226 ຄົນ. ຊາວບ້ານປະກອບອາຊີບກະສິກໍາເປັນຕົ້ນຕໍຄື: ແມ່ນຍຶດຖືເອົາການເຮັດນາ, ເຮັດໄຮ່ເຂົ້າ ແລະ ປູກມັນຕົ້ນ ແຫຼ່ງລາຍຮັບຂອງປະຊາຊົນພາຍໃນບ້ານ ແມ່ນມາຈາກ 2 ແຫຼ່ງຕົ້ນຕໍ ຄື: ແມ່ນອາຊີບເຮັດນາ, ເຮັດໄຮ່, ປູກມັນຕົ້ນເປັນຕົ້ນຕໍ ແລະ ອື່ນໆ.

ແຜນຈັດສັນການນໍາໃຊ້ທີ່ດິນຂັ້ນບ້ານ ບ້ານຕັງອາໄລເໜືອ ປະກອບມີ 6 ປະເພດການນໍາໃຊ້ຫຼັກ ຊຶ່ງປະກອບ ມີດັ່ງນີ້: ເຂດທີ່ດິນກະສິກໍາ ມີເນື້ອທີ່ 307,840 ເຮັກຕາ, ກວມເອົາ 22.59% (ໃນນັ້ນ, ດິນນາ ແລະ ດິນປູກພືດ ກະສິກໍາທົ່ວໄປ), ເຂດດິນປູກສ້າງ ມີເນື້ອທີ່ 28.595 ເຮັກຕາ, ກວມເອົາ 2.10% (ໃນນັ້ນ, ມີດິນປູກສ້າງບຸກຄົນ, ດິນ ປູກສ້າງລັດ ແລະ ດິນແຮ່ຂະຫຍາຍປູກສ້າງ), ທີ່ດິນວັດທະນະທໍາ ມີເນື້ອທີ່ 28,19 ເຮັກຕາ, ກວມເອົາ 2.07% (ໃນນັ້ນ, ມີປ່າມະເຫສັກ ແລະ ປ່າຊ້າ), ເຂດດິນປ່າໄມ້ ມີເນື້ອທີ່ 931,91 ເຮັກຕາ, ກວມເອົາ 68.40 (ໃນນັ້ນ, ມີປ່າຊົມໃຊ້ທົ່ວໄປ, ປ່າພື້ນຟູ ແລະ ປ່າປູກໄມ້ອຸດສາຫະກໍາ), ທີ່ດິນຄົມມະນາຄົມ 8,95 ເຮັກຕາ, ກວມເອົາ 0,66% (ໃນນັ້ນ, ມີເສັ້ນທາງພາຍໃນບ້ານ, ທາງເຊື່ອມຕໍ່ລະຫວ່າງບ້ານ, ດິນສະຫງວນທາງ) ແລະ ທີ່ດິນບໍລິເວນນໍ້າ ມີເນື້ອທີ່ 56.991 ເຮັກຕາ, ກວມເອົາ 4.18% (ໃນນັ້ນ, ເຊລະນອງ, ຫ້ວຍປ່ອນ, ຫ້ວຍຕະບອນ, ຫ້ວຍລະວໍ, ຫ້ວຍເກາະ ແລະ ດິນ ສະຫງວນແຄມນໍ້າ).

ພາຍຫຼັງຖືກຮັບຮອງ ແລະ ປະກາດນໍາໃຊ້ແຜນຈັດສັນການນໍາໃຊ້ທີ່ດິນຂັ້ນບ້ານດັ່ງກ່າວ ຈະໄດ້ລິເລີ່ມວຽກ ການຕິດຕາມ-ກວດກາ ຄວາມຖືກຕ້ອງເໝາະສົມຕາມແຜນຈັດສັນທີ່ວາງໄວ້. ເຊິ່ງພາກສ່ວນຮັບຜິດຊອບຫຼັກແມ່ນ ຫ້ອງການກະສິກໍາ ແລະ ສິ່ງແວດລ້ອມເມືອງຮ່ວມກັບຄະນະກຳມະການອະນຸລັກຂັ້ນບ້ານ ເຊິ່ງຈະໄດ້ມີແບບແຜນ ໃນການເຄື່ອນໄຫວກວດກາ ແລະ ລາດຕະເວນໃນເຂດເປົ້າໝາຍ ຫຼື ພື້ນທີ່ມີຄວາມສໍາຄັນໃນວຽກງານອະນຸລັກ ເຊັ່ນ: ເຂດວັງສະຫງວນສັດນໍ້າ, ເຂດປ່າໄມ້ຫວງຫ້າມເດັດຂາດ ແລະ ເຂດອື່ນໆທີ່ມີການຕິດຕັ້ງຫຼັກໝາຍບອກຂອບ ເຂດຫວງຫ້າມ. ນອກຈາກນັ້ນ, ຍັງກວມລວມໄປເຖິງການກວດກາການນໍາໃຊ້ເຄື່ອງມືແບບດັບສູນໃນການຫາ ການລ່າສັດນໍ້າ-ສັດປ່າ ແລະ ການກະທໍາທີ່ເປັນການສູນເສຍຕໍ່ສະພາບແວດລ້ອມຫຼາຍເກີນໄປເປັນຕົ້ນ.

## ສາລະບານ

ຄຳນຳ.....	i
ສັງລວມຫຍໍ້.....	iii
ສາລະບານ.....	iv
ສາລະບານຕາຕະລາງ .....	vi
ສາລະບານຮບພາບ.....	vii
I. ຈຸດປະສົງ ແລະ ລະດັບຄາດໝາຍ.....	1
1.1. ຈຸດປະສົງ.....	1
1.2. ລະດັບຄາດໝາຍ.....	1
1.3. ຂັ້ນຕອນໃນການຈັດຕັ້ງປະຕິບັດ.....	2
1.3.1. ຂັ້ນຕອນເປີດກອງປະຊຸມຂັ້ນບ້ານ.....	2
1.3.2. ຂັ້ນຕອນສຳຫຼວດ ແລະ ແຕ້ມແຜນທີ່ .....	2
1.3.3. ຂັ້ນຕອນສັງລວມຂໍ້ມູນ ແລະ ສ້າງແຜນຈັດສັນການນຳໃຊ້ທີ່ດິນຂອງບ້ານ .....	2
1.4. ວິທີການຈັດຕັ້ງປະຕິບັດ ລວມທັງການນຳໃຊ້ Software ຫຼື Program ຕ່າງເຂົ້າຊ່ວຍ .....	2
II. ສະພາບລວມຂອງບ້ານ .....	4
2.1. ປະຫວັດຄວາມເປັນມາຂອງບ້ານ .....	4
2.2. ດ້ານການປົກຄອງ.....	5
2.3. ເຂດຄຸ້ມຄອງຂອງບ້ານ .....	5
2.4. ຂໍ້ມູນດ້ານເສດຖະກິດ-ສັງຄົມ.....	8
2.4.1. ການປະກອບອາຊີບ.....	8
2.4.2. ແຫລ່ງລາຍຮັບຂອງປະຊາຊົນ .....	8
2.4.3. ດ້ານການນຳໃຊ້ທີ່ດິນ.....	8
III. ການຈັດສັນການນຳໃຊ້ທີ່ດິນ.....	10
3.1. ການກຳນົດເຂດການນຳໃຊ້ທີ່ດິນຂອງບ້ານ.....	10
3.1.1. ການກຳນົດເຂດທີ່ດິນກະສິກຳ.....	10
3.1.2. ການກຳນົດເຂດທີ່ດິນປູກສ້າງ .....	10
3.1.3. ການກຳນົດທີ່ດິນວັດທະນາທຳ.....	10
3.1.4. ການກຳນົດທີ່ດິນປກສ-ປກຊ .....	10
3.1.5. ການກຳນົດທີ່ດິນປ່າໄມ້.....	10
3.1.6. ການກຳນົດເຂດທີ່ດິນອຸດສາຫະກຳ.....	10
3.1.7. ການກຳນົດທີ່ດິນຄົມມະນາຄົມ.....	10
3.1.8. ການກຳນົດທີ່ດິນບໍລິເວນນ້ຳ .....	10
IV. ທິດທາງການວາງແຜນພັດທະນາທີ່ດິນ.....	14
4.1. ທຳແຮງໃນການພັດທະນາຂອງບ້ານ.....	14
4.2. ການຈັດບຸລິມະສິດໂຄງການພັດທະນາທີ່ດິນຂອງບ້ານ.....	14
V. ລະບຽບການໃນການຄຸ້ມຄອງ, ປົກປັກຮັກສາ, ພັດທະນາ ແລະ ນຳໃຊ້ທີ່ດິນ .....	15
5.1. ການຄຸ້ມຄອງທີ່ດິນກະສິກຳ.....	15

5.2. ການຄຸ້ມຄອງທີ່ດິນປູກສ້າງ .....	15
5.3. ການຄຸ້ມຄອງທີ່ດິນວັດທະນາທຳ .....	15
5.4. ການຄຸ້ມຄອງທີ່ດິນປ່າໄມ້ .....	15
5.5. ການຄຸ້ມຄອງທີ່ດິນຄົມມະນາຄົມ .....	15
5.6. ການຄຸ້ມຄອງທີ່ດິນບໍລິເວນນ້ຳ .....	15
VI. ການຫັນປ່ຽນປະເພດທີ່ດິນ.....	16
VII. ກິນໄກການຄຸ້ມຄອງ ແລະ ຈັດຕັ້ງປະຕິບັດ.....	16
7.1. ການຈັດຕັ້ງ.....	16
7.2. ບຸກຄະລາກອນ.....	16
7.3. ໜ້າທີ່ ແລະ ຄວາມຮັບຜິດຊອບຂອງແຕ່ລະພາກສ່ວນ .....	16
7.4. ຂອບເຂດສິດ .....	17
7.5. ລະບອບແບບແຜນວິທີ່ເຮັດວຽກ.....	17
7.6. ການຕິດຕາມກວດກາ .....	17
ເອກະສານອ້າງອີງ .....	18
ເອກະສານຊ້ອນທ້າຍ .....	19
ເອກະສານຊ້ອນທ້າຍທີ່ 1: ແບບຟອມເກັບກຳຂໍ້ມູນເສດຖະກິດ-ສັງຄົມ ແລະ ການນຳໃຊ້ທີ່ດິນຂອງບ້ານຕັ້ງອາໄລ ເໜືອ.....	20
ເອກະສານຊ້ອນທ້າຍທີ່ 2: ບົດບັນທຶກຂອບເຂດການຄຸ້ມຄອງຂອງບ້ານ ແລະ ບ້ານອ້ອມຂ້າງທີ່ມີເຂດແດນຕິດກັນ .....	28
ເອກະສານຊ້ອນທ້າຍທີ່ 3: ບົດບັນທຶກກອງປະຊຸມກ່ຽວກັບການວາງແຜນຈັດສັນ, ການກຳນົດເຂດ ແລະ ການກຳນົດ ທີ່ດິນແຕ່ລະປະເພດ .....	32
ເອກະສານຊ້ອນທ້າຍທີ່ 4: ຂໍ້ຕົກລົງວ່າດ້ວຍການແຕ່ງຕັ້ງພະນັກງານເຂົ້າຮ່ວມການສຳຫຼວດຈັດສັນທີ່ດິນ 8 ປະເພດຂອງບ້ານເປົ້າໝາຍ 3 ບ້ານໃນເມືອງນອງ ແຂວງສະຫວັນນະເຂດ.....	35
ເອກະສານຊ້ອນທ້າຍທີ່ 5: ຂໍ້ຕົກລົງວ່າດ້ວຍ ການ ແຕ່ງຕັ້ງຄະນະຮັບຜິດຊອບຈັດສັນທີ່ດິນຂັ້ນບ້ານໃນ 3 ບ້ານເປົ້າ ໝາຍຂອງໂຄງການຄຸ້ມຄອງຊັບພະຍາກອນນ້ຳແບບເຊື່ອມສານ ແລະ ການປັບຕົວບົນພື້ນຖານລະບົບນິເວດໃນອ່າງ ຮັບນ້ຳເຊບັ້ງຫຽງ ແລະ ຕົວເມືອງຫຼວງ ພະບາງ ຄື: ບ້ານນອງວິໄລ, ບ້ານຕັ້ງອາໄລເໜືອ ແລະ ບ້ານສະວີ.....	36
ເອກະສານຊ້ອນທ້າຍທີ່ 6: ຂໍ້ຕົກລົງວ່າດ້ວຍການແຕ່ງຕັ້ງພະນັກງານລົງຕິດຕາມ, ຊຸກຍູ້ ແລະ ການເຄື່ອນ ໄຫວວຽກງານຂອງໂຄງການຄຸ້ມຄອງຊັບພະຍາກອນນ້ຳແບບເຊື່ອມສານ ແລະ ການປັບຕົວບົນພື້ນຖານລະບົບນິເວດໃນອ່າງ ຮັບນ້ຳເຊບັ້ງຫຽງ ແລະ ຕົວເມືອງ ຫຼວງພະບາງ ເພື່ອລົງສຳຫຼວດ, ເກັບກຳຂໍ້ມູນກ່ຽວກັບການຈັດສັນທີ່ດິນ 8 ປະ ເພດຢູ່ 3 ບ້ານເປົ້າໝາຍຂອງເມືອງນອງ ຄື: ບ້ານຕັ້ງອາໄລເໜືອ, ບ້ານນອງວິໄລ ແລະ ບ້ານສະວີ, ເມືອງນອງ ແຂວງ ສະຫວັນນະເຂດ.....	38
ເອກະສານຊ້ອນທ້າຍທີ່ 7: ໜັງສືສະເໜີຮັບຮອງແຜນຈັດສັນທີ່ດິນຂັ້ນບ້ານ .....	39

## ສາລະບານຕາຕະລາງ

ຕາຕະລາງທີ 1: ໄລຍະເວລາໃນການຈັດຕັ້ງປະຕິບັດແຕ່ລ່າມຕົ້ນຈົນສຳເລັດ.....	3
ຕາຕະລາງທີ 2: ເຄື່ອງມື ແລະ ອຸປະກອນຮັບໃຊ້ວຽກງານ.....	4
ຕາຕະລາງທີ 3: ຄ່າພິກັດ ບ້ານຕັງອາໄລເໜືອ ກັບບ້ານ ຕັງອາໄລນ້ຳ WGS 84.....	5
ຕາຕະລາງທີ 4: ຄ່າພິກັດບ້ານ ຕັງອາໄລເໜືອ ກັບບ້ານ ຕັງອາໄລ-ລະແບງວິລະຊິນ ກຸ່ມລະບົບ WGS 84.....	6
ຕາຕະລາງທີ 5: ຄ່າພິກັດບ້ານ ຕັງອາໄລເໜືອ ກັບບ້ານ ປະໂຕ້ຍໃຫຍ່ ກຸ່ມລະບົບ WGS 84.....	6
ຕາຕະລາງທີ 6: ຄ່າພິກັດບ້ານ ຕັງອາໄລເໜືອ ກັບ ບ້ານແສນ ກຸ່ມລະບົບ WGS 84.....	6
ຕາຕະລາງທີ 7: ຄ່າພິກັດບ້ານ ຕັງອາໄລເໜືອ ກັບ ບ້ານຕານປະໂຕ້ຍ ກຸ່ມລະບົບ WGS 84.....	7
ຕາຕະລາງທີ 8: ຄ່າພິກັດບ້ານ ຕັງອາໄລເໜືອ ກັບບ້ານ ບໍ ກຸ່ມລະບົບ WGS 84.....	7
ຕາຕະລາງທີ 9: ປູກພືດ ແລະ ສຳຮອງລົງມາແມ່ນລ້ຽງສັດ, ແລະ ອື່ນໆ.....	8
ຕາຕະລາງທີ 10: ເນື້ອທີ່ການນຳໃຊ້ທີ່ດິນປະຈຸບັນ, ບ້ານຕັງອາໄລເໜືອ, ເມືອງນອງ, ແຂວງສະຫວັນນະເຂດ.....	9
ຕາຕະລາງທີ 11: ເນື້ອທີ່ການຈັດສັນທີ່ດິນແຕ່ລະປະເພດ, ບ້ານ ຕັງອາໄລເໜືອ, ເມືອງນອງ ແຂວງສະຫວັນນະເຂດ.....	11
ຕາຕະລາງທີ 12: ສົມທຽບລະຫວ່າງເນື້ອທີ່ການນຳໃຊ້ທີ່ດິນປະຈຸບັນ ແລະ ເນື້ອທີ່ດິນຂອງແຜນທີ່ການຈັດສັນ.....	12

## ສາລະບານຮູບພາບ

ຮູບທີ 1: ສະພາບພມສັນຖານຂອງບ້ານຕັງອາໄລເໜືອ ເມືອງນອງ ແຂວງສະຫວັນນະເຂດ .....	5
ຮູບທີ 2: ແຜນທີ່ຂອບເຂດຄຸ້ມຄອງ ບ້ານຕັງອາໄລເໜືອ, ເມືອງນອງ, ແຂວງສະຫວັນນະເຂດ.....	8
ຮູບທີ 3: ແຜນທີ່ການນໍາໃຊ້ທີ່ດິນປະຈຸບັນ ຂອງ ບ້ານຕັງອາໄລເໜືອ , ເມືອງນອງ, ແຂວງສະຫວັນນະເຂດ .....	9
ຮູບທີ 4: ແຜນທີ່ ການຈັດສັນທີ່ດິນຂອງ ບ້ານຕັງອາໄລເໜືອ, ເມືອງນອງ, ແຂວງສະຫວັນນະເຂດ.....	12
ຮູບທີ 5: ສະແດງເຖິງຄວາມແຕກຕ່າງທາງດ້ານເນື້ອທີ່ ລະຫວ່າງ ການນໍາໃຊ້ດິນປະຈຸບັນ ແລະ ການຈັດສັນທີ່ດິນ ..	13
ຮູບທີ 6: ສະແດງເຖິງຄວາມແຕກຕ່າງການນໍາໃຊ້ດິນປະຈຸບັນ ແລະ ການຈັດສັນທີ່ດິນ.....	13

# I. ຈຸດປະສົງ ແລະ ລະດັບຄາດໝາຍ

## 1.1. ຈຸດປະສົງ

ຈຸດປະສົງຂອງການສຳຫຼວດວາງແຜນຈັດສັນ ແລະ ການນຳໃຊ້ທີ່ດິນ ແມ່ນປັດໃຈຫຼັກທີ່ສຳຄັນໃນລະບົບການຄຸ້ມຄອງ, ການປົກປັກຮັກສາ, ການພັດທະນາ ແລະ ການນຳໃຊ້ທີ່ດິນ ແລະ ຊັບພະຍາກອນທຳມະຊາດ, ທັງນີ້ກໍ່ເພື່ອເຮັດໃຫ້ການວາງແຜນຈັດສັນ ແລະ ການວາງແຜນການນຳໃຊ້ທີ່ດິນໃຫ້ມີການປະສົມປະສານຢ່າງກົມກຽວ ໂດຍພື້ນຖານກັບສະພາບຂອງພື້ນທີ່ໃນແຕ່ລະບ່ອນ ແລະ ໃຫ້ມີຄວາມດຸນດ່ຽງຂອງຊັບພະຍາກອນທຳມະຊາດ, ພ້ອມດຽວກັນກໍ່ຕ້ອງໃຫ້ສອດຄ່ອງກັບທິດທາງແຜນການພັດທະນາເສດຖະກິດ-ສັງຄົມຂອງແຕ່ລະເຂດ. ດັ່ງນັ້ນ, ຈຸດປະສົງຂອງການວາງແຜນສຳຫຼວດຈັດສັນທີ່ດິນຕ້ອງໄດ້ເລັ່ງໃສ່ໃນຂົງເຂດວຽກງານຫຼັກຫຼ່ຽມນີ້:

1. ເພື່ອຄຸ້ມຄອງ, ປົກປັກຮັກສາ, ພັດທະນາ ແລະ ນຳໃຊ້ທີ່ດິນ ແລະ ຊັບພະຍາກອນທຳມະຊາດໃຫ້ມີຄວາມຍືນຍົງຕະຫຼອດໄປ, ເຮັດໃຫ້ທີ່ດິນ ແລະ ຊັບພະຍາກອນທຳມະຊາດ ສາມາດນຳຜົນປະໂຫຍດສູງສຸດມາໃຫ້ປະເທດຊາດ.
2. ເພື່ອຫຼຸດຜ່ອນການຈັບຈອງທີ່ດິນ, ການບຸກລຸກທີ່ດິນປ່າໄມ້ແບບຊະຊາຍ, ການສວຍໂອກາດເອົາທີ່ດິນຂອງລັດມາເປັນທີ່ດິນສ່ວນບຸກຄົນ ແລະ ການອະນຸຍາດໃຫ້ເຊົ່າ ຫຼື ສຳປະທານທີ່ດິນຂອງລັດທີ່ມີເນື້ອທີ່ກ້ວາງ ຂວາງ ແລະ ຍາວນານ.
3. ເພື່ອຊຸກຍູ້ ແລະ ສົ່ງເສີມໃຫ້ແກ່ການລົງທຶນເຂົ້າໃນການພັດທະນາທີ່ດິນຢ່າງຮອບດ້ານຂອງນັກລົງທຶນພາຍໃນ ແລະ ຕ່າງປະເທດ.
4. ເພື່ອຈັດສັນ, ຈັດແບ່ງເຂດ, ຈັດແບ່ງປະເພດທີ່ດິນ ແລະ ສ້າງແຜນທີ່ນຳໃຊ້ທີ່ດິນໃນແຕ່ລະທ້ອງຖິ່ນ, ເຂດແຄ້ວນໃນຂອບເຂດທົ່ວປະເທດແລ້ວນຳສະເໜີໃຫ້ລັດຖະບານພິຈາລະນາ ແລະ ສະພາແຫ່ງຊາດຮັບຮອງເອົາ.

## 1.2. ລະດັບຄາດໝາຍ

1. ເຮັດໃຫ້ມີລະບົບການຄຸ້ມຄອງ, ການປົກປັກຮັກສາ, ການພັດທະນາ ແລະ ການນຳໃຊ້ທີ່ດິນ ແລະ ຊັບພະຍາກອນທຳມະຊາດຢ່າງເປັນເອກະພາບໃນຂອບເຂດທົ່ວປະເທດ ແລະ ເຮັດໃຫ້ມີລະບຽບຫຼັກການ ແລະ ມາດຕະການໃນການຕິດຕາມກວດກາການນຳໃຊ້ທີ່ດິນ.
2. ສ້າງເປັນແຜນທີ່ກຳນົດຂອບເຂດ ແລະ ປະເພດທີ່ດິນໃນແຕ່ລະທ້ອງຖິ່ນ, ເຂດແຄ້ວນແຫ່ງຊາດຕາມຫຼັກວິຊາການ ແລະ ລະບຽບກົດໝາຍ ຊຶ່ງມີຄວາມເປັນເອກະພາບກັບບັນດາຂະແໜງການທີ່ກ່ຽວຂ້ອງ ແລະ ອົງການປົກຄອງທ້ອງຖິ່ນໂດຍອີງຕາມຈຸດພິເສດ, ທ່າແຮງ ແລະ ເງື່ອນໄຂຕົວຈິງຂອງແຕ່ລະທ້ອງຖິ່ນ.
3. ຈັດຕັ້ງປະຕິບັດບັນດາລະບຽບກົດໝາຍຕ່າງໆທີ່ກ່ຽວຂ້ອງ ກັບການຄຸ້ມຄອງທີ່ດິນ, ຊັບພະຍາກອນທຳມະຊາດ ແລະ ສິ່ງແວດລ້ອມຢ່າງມີປະສິດທິຜົນ.
4. ເສີມຂະຫຍາຍຄວາມເປັນເຈົ້າການຂອງປະຊາຊົນບັນດາເຜົ່າໃນການຄຸ້ມຄອງ, ປົກປັກຮັກສາ ແລະ ນຳໃຊ້ທີ່ດິນເຂົ້າໃນການພັດທະນາ ແລະ ສ້າງຄວາມເຂັ້ມແຂງໃຫ້ແກ່ເສດຖະກິດ-ສັງຄົມໃຫ້ດີຂຶ້ນເປັນກ້າວໆ.
5. ເຮັດໃຫ້ບັນດາຂະແໜງການກ່ຽວຂ້ອງ ແລະ ອົງການປົກຄອງທ້ອງຖິ່ນຮັບຮູ້ໄດ້ຂອບເຂດໃນການຄຸ້ມຄອງ, ປົກປັກຮັກສາ, ພັດທະນາ, ນຳໃຊ້ທີ່ດິນ ແລະ ຊັບພະຍາກອນທຳມະຊາດຢ່າງຖືກຕ້ອງຕາມເປົ້າໝາຍ ແລະ ລະບຽບກົດໝາຍທີ່ວາງໄວ້.

ເພື່ອບັນລຸຕາມຈຸດປະສົງ ແລະ ທິດທາງຍຸດທະສາດທີ່ໄດ້ກ່າວມາຂ້າງເທິງນັ້ນໃນການຈັດຕັ້ງປະຕິບັດແມ່ນໃຫ້ທຸກໆພາກສ່ວນ ແລະ ຂະແໜງການທີ່ກ່ຽວຂ້ອງແຕ່ສູນກາງລົງຮອດທ້ອງຖິ່ນໃຫ້ເອົາໃຈໃສ່ສ້າງຄວາມເຂັ້ມແຂງຢ່າງຮອບດ້ານໃຫ້ອົງການຄຸ້ມຄອງທີ່ດິນເຊັ່ນວ່າ: ປັບປຸງກົງຈັກການຈັດຕັ້ງ, ປະກອບບຸກຄະລະກອນ, ສະໜອງ ງົບ

ປະມານ ແລະ ພາຫະນະອຸປະກອນຮັບໃຊ້ຕ່າງໆ ເພື່ອໃຫ້ຈັດຕັ້ງປະຕິບັດວຽກງານການສໍາຫຼວດຈັດສັນ, ຈັດແບ່ງເຂດ, ຈັດແບ່ງປະເພດທີ່ດິນ, ສ້າງແຜນທີ່ນໍາໃຊ້ທີ່ດິນ ແລະ ວາງແຜນຄຸ້ມຄອງປົກປັກຮັກສາ, ນໍາໃຊ້ທີ່ດິນ ແລະ ຊັບພະຍາກອນທໍາມະຊາດຢູ່ໃນແຕ່ລະທ້ອງຖິ່ນໄດ້.

### 1.3. ຂັ້ນຕອນໃນການຈັດຕັ້ງປະຕິບັດ

#### 1.3.1. ຂັ້ນຕອນເປີດກອງປະຊຸມຂັ້ນບ້ານ

ເພື່ອເຜີຍແຜ່ກ່ຽວກັບຈຸດປະສົງໃນການຈັດສັນທີ່ດິນຂັ້ນບ້ານ-ກຸ່ມບ້ານເພື່ອໃຫ້ປະຊາຊົນເຂົ້າໃຈໃນການຈັດຕັ້ງປະຕິບັດວຽກງານຈັດສັນທີ່ດິນ.

#### 1.3.2. ຂັ້ນຕອນສໍາຫຼວດ ແລະ ແຕ້ມແຜນທີ່

1. ລົງພື້ນທີ່ເພື່ອກໍານົດຈຸດຂອບເຂດການຄຸ້ມຄອງບ້ານ, ແຕ່ລະບ້ານທີ່ມີຊາຍແດນຕິດຈອດກັນ ພ້ອມທັງເຮັດບົດບັນທຶກ.
2. ສ້າງແຜນທີ່ຂອບເຂດການຄຸ້ມຄອງບ້ານ ແລະ ສິ່ງຂໍ້ມູນຄໍາເວົ້າ ແລະ ຄ່າພິກັດທາງດ້ານຂອບເຂດແຕ່ບ້ານໃຫ້ໜ່ວຍງານສັງລວມເພື່ອເຮັດບົດບັນທຶກຂອບເຂດການຄຸ້ມຄອງບ້ານ ລວມບ້ານທັງໝົດທີ່ມີຂອບເຂດການຄຸ້ມຄອງຕິດຈອດກັນ.
3. ລົງສໍາຫຼວດຜັງທາງ ແລະ ປະເພດການນໍາໃຊ້ທີ່ດິນຂອງບ້ານ.
4. ແຕ້ມ ແລະ ສ້າງແຜນທີ່ການນໍາໃຊ້ທີ່ດິນໃນປະຈຸບັນ ແລະ ແຜນທີ່ຈັດສັນການນໍາໃຊ້ທີ່ດິນຂອງບ້ານ ພ້ອມ ທັງສິ່ງຂໍ້ມູນທາງເນື້ອທີ່ຂອງດິນແຕ່ລະປະເພດໃຫ້ໜ່ວຍງານສັງລວມ ເພື່ອປະກອບໃນແຜນຈັດສັນການນໍາໃຊ້ທີ່ດິນຂັ້ນບ້ານ.

#### 1.3.3. ຂັ້ນຕອນສັງລວມຂໍ້ມູນ ແລະ ສ້າງແຜນຈັດສັນການນໍາໃຊ້ທີ່ດິນຂອງບ້ານ

1. ເກັບກໍາຂໍ້ມູນເສດຖະກິດ-ສັງຄົມບ້ານ ແລະ ປະເພດການນໍາໃຊ້ທີ່ດິນຂອງບ້ານ
2. ສ້າງບົດບັນທຶກຂອບເຂດການຄຸ້ມຄອງຂອງບ້ານລວມ ພ້ອມທັງ ສະເໜີການຕົກລົງ ແລະ ເຊັນເອົາຮັບຮອງເອົາບົດບັນທຶກຂອບເຂດແດນບ້ານ.
3. ສ້າງແຜນຈັດສັນການນໍາໃຊ້ທີ່ດິນຂອງບ້ານ ແລະ ເຮັດບົດບັນທຶກເພື່ອສະເໜີການຮັບຮອງເອົາແຜນຈັດສັນການນໍາໃຊ້ທີ່ດິນຂອງບ້ານ.
4. ສັງລວມຂໍ້ມູນທັງໝົດຂອງບ້ານເປັນຕົ້ນຂໍ້ມູນທາງດ້ານເອກະສານ ແລະ ຂໍ້ມູນການແຕ້ມ ເຂົ້າໃນຖານຂໍ້ມູນຂອງບ້ານ (Master Planning).

### 1.4. ວິທີການຈັດຕັ້ງປະຕິບັດ ລວມທັງການນໍາໃຊ້ Software ຫຼື Program ຕ່າງເຂົ້າຊ່ວຍ

1. ຄູ່ມືການວາງແຜນຈັດສັນການນໍາໃຊ້ທີ່ດິນຂັ້ນບ້ານ ແລະ ກຸ່ມບ້ານ
2. ບົດແນະນໍາກ່ຽວກັບບາດກ້າວ ແລະ ຂັ້ນຕອນໃນການສໍາຫຼວດວາງແຜນຈັດສັນ, ຈັດແບ່ງເຂດ ແລະ ຈັດແບ່ງປະເພດທີ່ດິນ.
3. ຄູ່ມືການນໍາໃຊ້ GPS 65s
4. ຄູ່ມືການນໍາໃຊ້ Program ArcMap 10.4
5. ຄູ່ມືການນໍາໃຊ້ຊັ້ນເລເຢີໃນວຽກງານການຈັດສັນວາງແຜນການນໍາໃຊ້ທີ່ດິນ (ສະບັບປັບປຸງໃໝ່)

ບັນດາໂປແກຣມທີ່ສໍາຄັນ

1. ໂປຣແກຣມ ArcMap 10.XX
2. ໂປຣແກຣມ MapSource
3. ໂປຣແກຣມ Google Earth
4. ໂປຣແກຣມ Microsoft Word & Excel
5. ໂປຣແກຣມ DNR Garmin.

ຕາຕະລາງທີ 1: ໄລຍະເວລາໃນການຈັດຕັ້ງປະຕິບັດແຕ່ເລີ່ມຕົ້ນຈົນສໍາເລັດ

ລໍາດັບ	ໜ້າວຽກ	ພາກສ່ວນ
1	<ul style="list-style-type: none"> <li>• ເປີດກອງປະຊຸມ ສະເໜີຈຸດປະສົງຕໍ່ອໍານາດການປົກຄອງບ້ານ</li> <li>• ສະເໜີອະທິບາຍວິທີການ, ບາດກ້າວ, ຂັ້ນຕອນ ແລະ ເຜີຍແຜ່ລະບຽບການຕ່າງໆທີ່ກ່ຽວຂ້ອງກັບວຽກງານຈັດສັນທີ່ດິນຂັ້ນບ້ານ ເພື່ອໃຫ້ອົງການປົກຄອງ</li> <li>• ບ້ານໄດ້ຮັບຮູ້, ເຂົ້າໃຈແລະໃຫ້ຄວາມຮ່ວມມືໃນການຈັດຕັ້ງປະຕິບັດວຽກງານ</li> </ul>	<ul style="list-style-type: none"> <li>• ທີ່ມງານວິຊາການ</li> <li>• ອໍານາດການປົກຄອງບ້ານ</li> </ul>
2	<ul style="list-style-type: none"> <li>• ເກັບກຳຂໍ້ມູນຕາມແບບພິມສໍາພາດ ແຜນພັດທະນາເສດຖະກິດ-ສັງຄົມ ແລະ ການນໍາໃຊ້ທີ່ດິນຂອງບ້ານ</li> <li>• ປ້ອນຂໍ້ມູນຈາກແບບພິມເຂົ້າຖານຂໍ້ມູນໃຫ້ນໍາເອົາຂໍ້ມູນທີ່ເກັບກຳໄດ້ຈາກແຫຼ່ງຂໍ້ມູນຕ່າງໆ ເຂົ້າຖານຂໍ້ມູນຄອມພິວເຕີ</li> <li>• ແຈ້ງເຊີນອົງການປົກຄອງບ້ານອ້ອມຂ້າງ ທີ່ມີເຂດແດນຕິດກັບບ້ານທີ່ກຳລັງຈັດຕັ້ງປະຕິບັດ</li> </ul>	<ul style="list-style-type: none"> <li>• ທີ່ມງານວິຊາການ</li> <li>• ອໍານາດການປົກຄອງບ້ານ</li> </ul>
3	<ul style="list-style-type: none"> <li>• ເປີດກອງປະຊຸມ ເພື່ອກຳນົດເຂດຄຸ້ມຄອງບ້ານ, ບັນທຶກເປັນຂໍ້ຄວາມລະອຽດໃນແຕ່ລະທິດ, ໂດຍຕົກລົງເຫັນດີລະຫວ່າງບ້ານຕໍ່ບ້ານ ພ້ອມທັງ ເຊັນບົດບັນທຶກຮ່ວມກັນ</li> <li>• ລົງກວດກາພື້ນທີ່ເຂດຄຸ້ມຄອງຂອງບ້ານຕໍ່ບ້ານ ຕາມບົດບັນທຶກ ໂດຍນໍາໃຊ້ GPS ເກັບກຳຈຸດຄ່າພິກັດ</li> </ul>	<ul style="list-style-type: none"> <li>• ທີ່ມງານວິຊາການ</li> <li>• ອໍານາດການປົກຄອງບ້ານ</li> </ul>
4	<ul style="list-style-type: none"> <li>• ກຳນົດ ແລະ ສ້າງແຜນທີ່ເຂດຄຸ້ມຄອງຂອງບ້ານເຂົ້າໃນຖານຂໍ້ມູນຄອມພິວເຕີໃຫ້ຖືກຕ້ອງຕາມເຕັກນິກວິຊາການທີ່ໄດ້ກຳນົດໄວ້;</li> <li>• ຮັບຮອງ ແລະ ຍິ່ງຍືນເຂດຄຸ້ມຄອງບ້ານ, ໂດຍການນໍາຂໍ້ມູນທີ່ໄດ້ມາສ້າງບົດບັນທຶກ ແລະ ສ້າງແຜນທີ່ເຂດຄຸ້ມຄອງຂອງບ້ານລົງລາຍເຊັນຍິ່ງຍືນໃນແຕ່ລະບ້ານທີ່ມງານວິຊາການເຕັກນິກ, ຫ້ອງການ ຊຸສ ເມືອງ, ຮັບຮູ້ໂດຍທ່ານເຈົ້າເມືອງ</li> </ul>	<ul style="list-style-type: none"> <li>• ທີ່ມງານວິຊາການ</li> <li>• ອໍານາດການປົກຄອງບ້ານ</li> </ul>
5	<ul style="list-style-type: none"> <li>• ລົງສໍາຫຼວດເກັບກຳຂໍ້ມູນການນໍາໃຊ້ທີ່ດິນປະຈຸບັນຂອງບ້ານ ນໍາໃຊ້ເຄື່ອງມື GPS ແລະ ແບບພິມບັນທຶກພາກສະໜາມຂອງທີ່ມງານວິຊາການ</li> </ul>	<ul style="list-style-type: none"> <li>• ທີ່ມງານວິຊາການ</li> <li>• ອໍານາດການປົກຄອງບ້ານ</li> </ul>

6	<ul style="list-style-type: none"> <li>ສັງລວມຂໍ້ມູນແລະ ກຳນົດປະເພດທີ່ດິນປະຈຸບັນຂອງບ້ານ ປ້ອນຂໍ້ມູນທີ່ໄດ້ຈາກພາກສະໜາມ ເຂົ້າໃນຄອມພິວເຕີແຕ້ມແຜນທີ່ການນຳໃຊ້ທີ່ດິນປະຈຸບັນຂອງບ້ານ</li> <li>ກວດກາຄວາມລະອຽດທາງດ້ານເຕັກນິກຂອງແຜນທີ່, ຄິດໄລ່ ເນື້ອທີ່ປະເພດທີ່ດິນ, ສ້າງແຜນທີ່ການນຳໃຊ້ທີ່ດິນປະຈຸບັນ</li> </ul>	<ul style="list-style-type: none"> <li>ທີ່ມງານວິຊາການ</li> <li>ອຳນາດການປົກຄອງບ້ານ</li> </ul>
7	<ul style="list-style-type: none"> <li>ເປີດກອງປະຊຸມປຶກສາຫາລື ເພື່ອສ້າງແຜນຈັດສັນການນຳໃຊ້ທີ່ດິນລະຫວ່າງທີ່ມງານວິຊາການກັບອົງການຈັດຕັ້ງຂັ້ນບ້ານເພື່ອກຳນົດເຂດ ແລະ ປະເພດທີ່ດິນທີ່ຈະໄດ້ຈັດສັນນຳໃຊ້ທີ່ດິນໃນອະນາຄົດຂອງບ້ານ ພ້ອມທັງເຮັດບົດບັນທຶກ ແລະ ສ້າງແຜນທີ່ຈັດສັນການນຳໃຊ້ທີ່ດິນຂອງບ້ານ</li> <li>ເປີດກອງປະຊຸມ ຜ່ານແຜນຈັດສັນການນຳໃຊ້ທີ່ດິນຂອງບ້ານ ເພື່ອປະກອບຄຳເຫັນໃສ່ ຮ່າງແຜນຈັດສັນທີ່ດິນຂັ້ນບ້ານ ໃນເບື້ອງຕົ້ນ ພ້ອມທັງ ສ້າງບົດບັນທຶກຄວາມເປັນເອກະພາບ</li> </ul>	<ul style="list-style-type: none"> <li>ທີ່ມງານວິຊາການ</li> <li>ອຳນາດການປົກຄອງບ້ານ</li> </ul>

ຕາຕະລາງທີ 2: ເຄື່ອງມື ແລະ ອຸປະກອນຮັບໃຊ້ວຽກງານ

ລ/ດ	ບັນດາເຄື່ອງມື	ຈຳນວນ
1	ເຄື່ອງ Computer Notebook	2 ໜ່ວຍ
2	ເຄື່ອງ Printer	1 ຊຸດ
3	ກ້ອງຖ່າຍຮບ	1 ໜ່ວຍ
4	GPS Map 60,62,65	2 ໜ່ວຍ
5	LCD + ຈໍ	2 ໜ່ວຍ
6	ລົດໃຫ່ຍ	1 ຄັນ

## II. ສະພາບລວມຂອງບ້ານ

### 2.1. ປະຫວັດຄວາມເປັນມາຂອງບ້ານ

ບ້ານຕັ້ງອາໄລເໜືອ ເປັນບ້ານໜຶ່ງທີ່ສ້າງຕັ້ງຂຶ້ນໃນປີ 1975, ອີງຕາມການບອກເລົ່າ ຈາກເຖົ້າແກ່ແນວໂຮມ ບ້ານທ່າອິດມີ 15 ຫຼັງຄາເຮືອນ ທີ່ຍົກຍ້າຍມາແຕ່ບ້ານຕັ້ງອາໄລນ້ຳ ສາເຫດທີ່ຍົກຍ້າຍມາ ຍ້ອນຂາດທີ່ດິນປູກສ້າງ ແລະ ຂະຫຍາຍການຜະລິດ ແລະ ຈຳນວນຄອບຄົວດັ່ງກ່າວກໍ່ມີໄຮ່ນາຮົ່ວສວນຢູ່ເຂດນີ້ແລ້ວ, ຫຼັງຈາກນັ້ນກໍ່ມີການຂະຫຍາຍຕົວຂຶ້ນ, ໃນປະຈຸບັນມີ 76 ຫຼັງຄາເຮືອນ 103 ຄອບຄົວ (ແຫຼ່ງຂໍ້ມູນ: ການສຳພາດນາຍບ້ານ ແລະ ເຖົ້າແກ່ແນວໂຮມບ້ານ).



ພາບຖ່າຍໂດຍ: ທີມງານໂຄງການ IWRM-EbA

ຮູບທີ່ 1: ສະພາບພມສັນຖານຂອງບ້ານຕັງອາໄລເໜືອ ເມືອງນອງ ແຂວງສະຫວັນນະເຂດ

## 2.2. ດ້ານການປົກຄອງ

ບ້ານຕັງອາໄລເໜືອ ຕັ້ງຢູ່ທາງທິດໃຕ້ຂອງເມືອງນອງ, ແຂວງສະຫວັນນະເຂດ ຫ່າງຈາກເທດສະບານເມືອງ ປະມານ 32 ກິໂລແມັດ, ມີເນື້ອທີ່ທັງໝົດ 1,362.4778 ເຮັກຕາ, ມີເຊິ່ງມີເຂດແດນຕິດຈອດກັບບັນດາບ້ານຂອງ ເມືອງນອງ ດັ່ງຂໍ້ມູນລະອຽດລຸ່ມນີ້: ທິດເໜືອຕິດກັບບ້ານຕັງອາໄລນ້ຳ, ທິດຕາເວັນອອກຕິດກັບບ້ານຕັງອາໄລ (ຕັງ ອາໄລ-ລະແບງວິລະຊິນ), ທິດໃຕ້ຕິດກັບບ້ານຕານປະໂຕ້ຍ ແລະ ບ້ານແສນ ແລະ ທິດຕາເວັນຕົກ: ຕິດກັບບ້ານ ຕານປະໂຕ້ຍ ແລະ ບ້ານປໍ.

## 2.3. ເຂດຄຸ້ມຄອງຂອງບ້ານ

ບ້ານຕັງອາໄລເໜືອ ມີຂອບເຂດຄຸ້ມຄອງຕິດກັບບ້ານຕ່າງໆຄື:

- ❖ ທິດເໜືອ ຕິດກັບ ບ້ານຕັງອາໄລນ້ຳ

ບ້ານຕັງອາໄລເໜືອ ຕິດກັບ ບ້ານຕັງອາໄລນ້ຳ: ເລີ່ມແຕ່ໜອງຂາວ ຫາ ຫ້ວຍຂະຫຍອງຕໍ່ໃສ່ດິນປ່າຊ້າບ້ານຕັງ ອາໄລນ້ຳ.

ຕາຕະລາງທີ 3: ຄ່າພິກັດ ບ້ານຕັງອາໄລເໜືອ ກັບບ້ານ ຕັງອາໄລນ້ຳ WGS 84

ຄ່າພິກັດ GPS (ລະບົບ WGS 84)				
ລຳດັບ	E	N	ໄລຍະ (m)	ຊື່ຈຸດ
1	661595	1805256	0	ໜອງຂາວ
2	661616	1805640	1417	ຫ້ວຍຂະຫຍອງ

3	661855	1805734	728	ປາຊ້າຕັງອາໄລນ້ຳ
4	664285	1804998	669	ປາກຫ້ວຍອາດອນ
<b>ລວມໄລຍະ</b>			<b>2814</b>	

ແຫຼ່ງຂໍ້ມູນ: ອຳນາດການປົກຄອງບ້ານ ແລະ ການວິເຄາະທີ່ມງານ ປີ 2025, ອ້າງອີງມາຈາກຂໍ້ມູນຈັດສັນຈຸລະພາກ ປີ 2010-2011

❖ **ທິດຕາເວັນອອກ: ບ້ານຕັງອາໄລເໜືອ ຕິດກັບ ບ້ານຕັງອາໄລ-ລະແບງວິລະຊິນ ແລະ ບ້ານປະໂຕ່ຍໃຫຍ່**

ບ້ານຕັງອາໄລເໜືອ ຕິດກັບ ບ້ານຕັງອາໄລລະແບງວິລະຊິນ: ເລີ່ມແຕ່ເຊລະນອງ ລຽບປາມະເຫສັກບ້ານຕັງອາໄລເໜືອ ເລາະມາຮອດຫ້ວຍລະວໍ ຫາທາງຫຼວງຂອງບ້ານຕັງອາໄລເໜືອ ເລາະມາໃສປາກຫ້ວຍອາດອນຕິກໃສ່ຫ້ວຍລະວໍ.

ຕາຕະລາງທີ 4: ຄ່າພິກັດບ້ານ ຕັງອາໄລເໜືອ ກັບບ້ານ ຕັງອາໄລ-ລະແບງວິລະຊິນ ກຸ່ມລະບົບ WGS 84

ຄ່າພິກັດ GPS (ລະບົບ WGS 84)				
ລຳດັບ	E	N	ໄລຍະ (m)	ຊື່ຈຸດ
1	662592	1805938	0	ປາມາເຫສັກຕັງອາໄລເໜືອ
2	663765	1805333	1491	ຫ້ວຍລະວໍ-ທາງຫຼວງ
3	664282	1805000	669	ປາກຫ້ວຍອາດອນ
<b>ລວມໄລຍະ</b>			<b>2160</b>	

ບ້ານຕັງອາໄລເໜືອຕິດກັບບ້ານປະໂຕ່ຍໃຫຍ່: ເລີ່ມແຕ່ປາກຫ້ວຍອາດອນ ທີ່ຕິກໃສ່ຫ້ວຍລະວໍ ເນັ່ງໄປຫາເຊລະນອງ ລຽບຕາມເຊລະນອງ ລົງໄປຫາກ້ຳໄຕ້ປາກຫ້ວຍເກາະ ຕິກໃສ່ເຊລະນອງ.

ຕາຕະລາງທີ 5: ຄ່າພິກັດບ້ານ ຕັງອາໄລເໜືອ ກັບບ້ານ ປະໂຕ່ຍໃຫຍ່ ກຸ່ມລະບົບ WGS 84

ຄ່າພິກັດ GPS (ລະບົບ WGS 84)				
ລຳດັບ	E	N	ໄລຍະ (m)	ຊື່ຈຸດ
1	664282	1805000	0	ປາກຫ້ວຍອາດອນ
2	662693	1804903	2225	ກາງເຊລະນອງ
3	661347	1802217	3517	ເຊລະນອງປາກຫ້ວຍເກາະ
<b>ລວມໄລຍະ</b>			<b>5742</b>	

ແຫຼ່ງຂໍ້ມູນ: ອຳນາດການປົກຄອງບ້ານ ແລະ ການວິເຄາະທີ່ມງານ ປີ 2025, ອ້າງອີງມາຈາກຂໍ້ມູນຈັດສັນຈຸລະພາກ ປີ 2010-2011

❖ **ທິດໃຕ້: ຕິດກັບ ບ້ານແສນ ແລະ ບ້ານຕານປະໂຕ່ຍ**

ບ້ານຕັງອາໄລເໜືອ ຕິດກັບ ບ້ານແສນ: ເລີ່ມຈາກປາກຫ້ວຍເກາະ ເລາະຂຶ້ນສຸດຮອດຫ້ວຍຕະປອນ.

ຕາຕະລາງທີ 6: ຄ່າພິກັດບ້ານ ຕັງອາໄລເໜືອ ກັບ ບ້ານແສນ ກຸ່ມລະບົບ WGS 84

ຄ່າພິກັດ GPS (ລະບົບ WGS 84)				
ລຳດັບ	E	N	ໄລຍະ m	ຊື່ຈຸດ
1	661347	1802217	0	ເຊລະນອງປາກຫ້ວຍເກາະ

2	660464	1802043	1133	ຫ້ວຍຕະປອນ
<b>ລວມໄລຍະ</b>			<b>1133</b>	

**ບ້ານຕັງອາໄລເໜືອຕິດກັບບ້ານຕາມປະໂຕ້ຍ:** ເລີ່ມຈາກຫ້ວຍຕະປອນແດນບ້ານແສນ ເລາະຂຶ້ນໃສ່ຫ້ວຍລຳປັກ ເລາະໄປໃສ່ພ່າຫຍ້າ ຜ່ານໂຄກກະເຢີນ ໄປໃສ່ຍອດຫ້ວຍຕະຫຼຍ.

ຕາຕະລາງທີ 7: ຄ່າພິກັດບ້ານ ຕັງອາໄລເໜືອ ກັບ ບ້ານຕາມປະໂຕ້ຍ ກຸ່ມລະບົບ WGS 84

<b>ຄ່າພິກັດ GPS (ລະບົບ WGS 84)</b>				
ລຳດັບ	E	N	ໄລຍະ m	ຊື່ຈຸດ
1	660464	1802043	0	ຫ້ວຍຕະປອນ
2	659120	1802009	1588	ຫ້ວຍລຳປັກ
3	659238	1801387	686	ພ່າຫຍ້າ
4	657305	1800632	2469	ໂຄກກະເຢີນ
<b>ລວມໄລຍະ</b>				

ແຫຼ່ງຂໍ້ມູນ: ອຳນາດການປົກຄອງບ້ານ ແລະ ການວິເຄາະທີມງານ ປີ 2025, ອ້າງອີງມາຈາກຂໍ້ມູນຈັດສັນຈຸລະພາກ ປີ 2010-2011

**❖ ທິດຕາເວັນຕົກ: ບ້ານຕັງອາໄລເໜືອ ຕິດກັບ ບ້ານ ບໍ່**

ບ້ານ ຕັງອາໄລເໜືອ ຕິດກັບບ້ານ ບໍ່: ແມ່ນເລີ່ມຈາກທາງເກົ້າຫາພູຊະຊາຍ ອອກທາງຫຼວງເມືອງເລາະມາໃສ່ຫ້ວຍຕະບອນ.

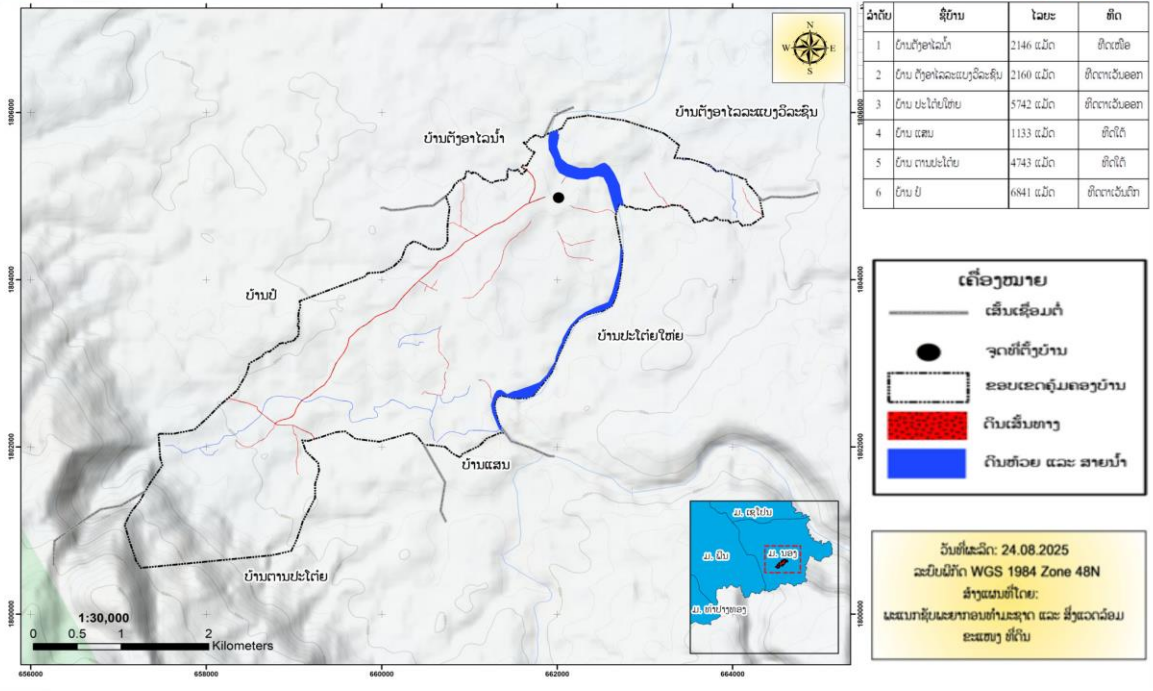
ຕາຕະລາງທີ 8: ຄ່າພິກັດບ້ານ ຕັງອາໄລເໜືອ ກັບບ້ານ ບໍ່ ກຸ່ມລະບົບ WGS 84

<b>ຄ່າພິກັດ GPS (ລະບົບ WGS 84)</b>				
ລຳດັບ	E	N	ໄລຍະ (m)	ຊື່ຈຸດ
1	657140	1800826	0	ທາງເກົ້າ
2	657277	1801476	970	ພູຊະຊາຍ
3	658245	1802574	1697	ທາງຫຼວງເມືອງ
4	660725	1804993	4174	ຫ້ວຍຕະບອນ
<b>ລວມໄລຍະ</b>			<b>6841</b>	

ແຫຼ່ງຂໍ້ມູນ: ອຳນາດການປົກຄອງບ້ານ ແລະ ການວິເຄາະທີມງານ ປີ 2025, ອ້າງອີງມາຈາກຂໍ້ມູນຈັດສັນຈຸລະພາກ ປີ 2010-2011



ແຜນທີ່ ເຂດຄຸ້ມຄອງ ບ້ານຕັງອາໄລເໜືອ ເມືອງນອງ ແຂວງສະຫວັນນະເຂດ  
Map of the Management Area of TangAlaineua, Village, Nong District, Savannakhet Province



ແຫຼ່ງຂໍ້ມູນ: ພະແນກຊັບພະຍາກອນທຳມະຊາດ ແລະ ສິ່ງແວດລ້ອມແຂວງ, ປີ 2025)

ຮູບທີ 2: ແຜນທີ່ຂອບເຂດຄຸ້ມຄອງ ບ້ານຕັງອາໄລເໜືອ, ເມືອງນອງ, ແຂວງສະຫວັນນະເຂດ

## 2.4. ຂໍ້ມູນດ້ານເສດຖະກິດ-ສັງຄົມ

### 2.4.1. ການປະກອບອາຊີບ

ປະຊາຊົນສ່ວນໃຫຍ່ຂອງບ້ານຕັງອາໄລເໜືອ ແມ່ນຍຶດຖືເອົາການເຮັດນາ, ເຮັດໄຮ່ ແລະ ປູກມັນຕົ້ນ.

ຕາຕະລາງທີ 9: ປູກພືດ ແລະ ສຳຮອງລົງມາແມ່ນລ້ຽງສັດ ແລະ ອື່ນໆ

ລ/ດ	ການປະກອບອາຊີບ	ຈຳນວນຄົນ	ໝາຍເຫດ
01	ເຮັດນາ, ເຮັດສວນ	182	
03	ກຳມະກອນ	18	
04	ພະນັກງານລັດ	2	
05	ນັກຮຽນ, ນັກສຶກສາ	115	
06	ອາຊີບອື່ນໆ	0	ບໍ່ມີ
<b>ລວມທັງໝົດ</b>		<b>317</b>	

### 2.4.2. ແຫລ່ງລາຍຮັບຂອງປະຊາຊົນ

ແຫຼ່ງລາຍຮັບຂອງປະຊາຊົນພາຍໃນບ້ານ ແມ່ນມາຈາກ 2 ແຫຼ່ງຕົ້ນຕໍຄື: ແມ່ນອາຊີບເຮັດນາ, ປູກມັນຕົ້ນ ແລະ ອື່ນໆ.

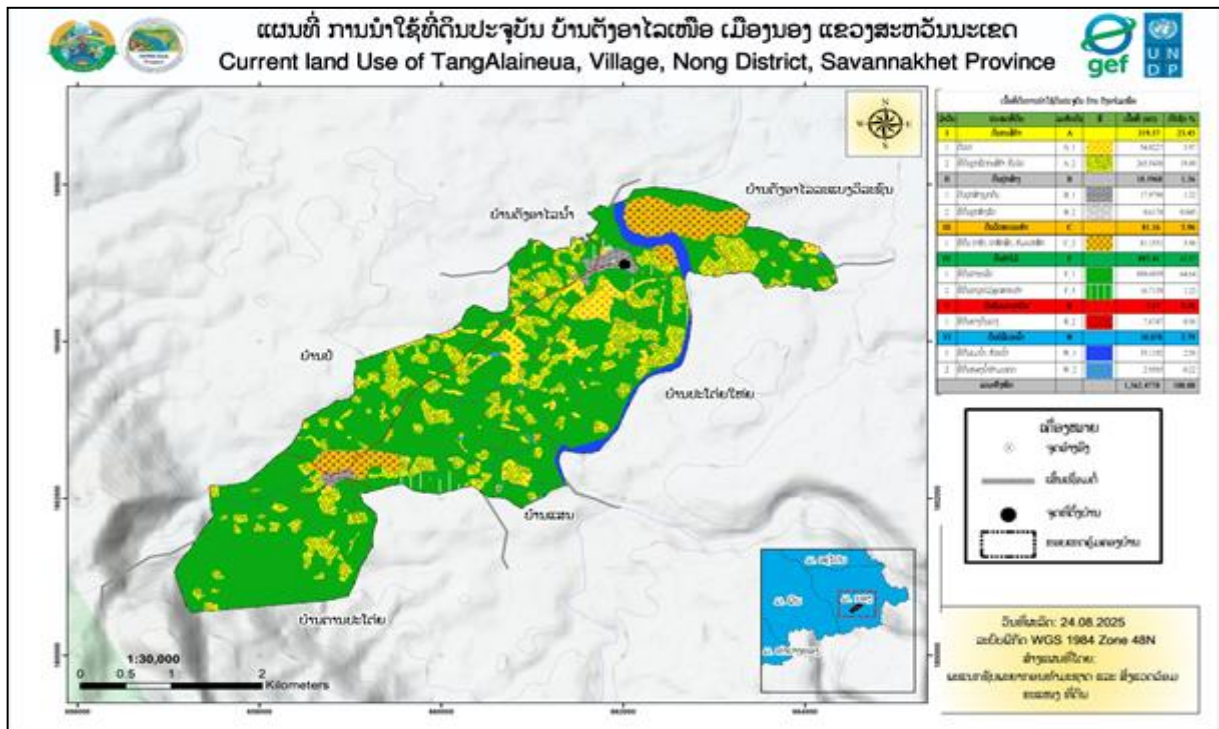
### 2.4.3. ດ້ານການນຳໃຊ້ທີ່ດິນ

ສະພາບການນຳໃຊ້ທີ່ດິນໃນປະຈຸບັນຂອງບ້ານ, ອີງຕາມ ການວິເຄາະຂໍ້ມູນຂອງບ້ານເຫັນໄດ້ວ່າປະຊາຊົນ ພາຍໃນບ້ານ ແມ່ນຖືເອົາການຜະລິດກະສິກຳ, ເປັນອາຊີບຕົ້ນຕໍ. ດັ່ງນັ້ນ, ເປົ້າໝາຍ ການນຳໃຊ້ທີ່ດິນກວມເອົາເນື້ອທີ່ 319,57 ເຮັກຕາ ເທົ່າກັບ 23,45 % ເປົ້າໝາຍຂອງເນື້ອທີ່ທັງໝົດພາຍໃນບ້ານ 1362,4778 ເຮັກຕາ.

ຕາຕະລາງທີ 10: ເນື້ອທີ່ການນໍາໃຊ້ທີ່ດິນປະຈຸບັນ, ບ້ານຕັງອາໄລເໜືອ, ເມືອງນອງ, ແຂວງສະຫວັນນະເຂດ

ລຳດັບ	ປະເພດທີ່ດິນ	ລະຫັດດິນ	ເນື້ອທີ່ (ຮຕ)	ເປີເຊັນ %
<b>I</b>	<b>ດິນກະສິກໍາ</b>	<b>A</b>	<b>319.57</b>	<b>23.45</b>
1	ດິນນາ	A_1	54.0227	3.97
2	ທີ່ດິນປູກພືດກະສິກໍາ ທົ່ວໄປ	A_2	265.5430	19.49
<b>II</b>	<b>ດິນປູກສ້າງ</b>	<b>B</b>	<b>18.5968</b>	<b>1.36</b>
1	ດິນປູກສ້າງບຸກຄົນ	B_1	17.9798	1.32
2	ທີ່ດິນປູກສ້າງລັດ	B_2	0.6170	0.045
<b>III</b>	<b>ດິນວັດທະນະທຳ</b>	<b>C</b>	<b>81.16</b>	<b>5.96</b>
1	ທີ່ດິນ ປ່າຊ້າ, ປ່າສັກສິດ, ຫໍມະເຫສັກ	C_2	81.1551	5.96
<b>IV</b>	<b>ດິນປ່າໄມ້</b>	<b>F</b>	<b>897.41</b>	<b>65.87</b>
1	ທີ່ດິນປ່າຜະລິດ	F_1	880.6939	64.64
2	ທີ່ດິນປ່າປູກໄມ້ອຸດສາຫະກຳ	F_5	16.7139	1.23
<b>V</b>	<b>ດິນຄົມມະນາຄົມ</b>	<b>R</b>	<b>7.67</b>	<b>0.56</b>
1	ທີ່ດິນທາງດິນແດງ	R_2	7.6747	0.56
<b>VI</b>	<b>ດິນບໍລິເວນນໍ້າ</b>	<b>W</b>	<b>38.078</b>	<b>2.79</b>
1	ທີ່ດິນແມ່ນໍ້າ, ຫ້ວຍນໍ້າ	W_1	35.1192	2.58
2	ທີ່ດິນໜອງນໍ້າທຳມະຊາດ	W_2	2.9585	0.22
<b>ລວມທັງໝົດ</b>			<b>1,362.4778</b>	<b>100.00</b>

ແຫຼ່ງຂໍ້ມູນ: ພະແນກຊັບພະຍາກອນທຳມະຊາດ ແລະ ສິ່ງແວດລ້ອມ ແຂວງສະຫວັນນະເຂດ, ປີ 2025



ແຫຼ່ງຂໍ້ມູນ: ພະແນກຊັບພະຍາກອນທຳມະຊາດ ແລະ ສິ່ງແວດລ້ອມ ແຂວງສະຫວັນນະເຂດ, ປີ 2025

ຮູບທີ 3: ແຜນທີ່ການນໍາໃຊ້ທີ່ດິນປະຈຸບັນ ຂອງ ບ້ານຕັງອາໄລເໜືອ, ເມືອງນອງ, ແຂວງສະຫວັນນະເຂດ

### III. ການຈັດສັນການນໍາໃຊ້ທີ່ດິນ

#### 3.1. ການກຳນົດເຂດການນໍາໃຊ້ທີ່ດິນຂອງບ້ານ

ເພື່ອເຮັດໃຫ້ການຄຸ້ມຄອງ ແລະ ນໍາໃຊ້ທີ່ດິນໃຫ້ຖືກກັບລະບຽບການ ແລະ ເໝາະສົມກັບສະພາບຕົວຈິງຂອງແຜນພັດທະນາຂອງບ້ານໃຫ້ກາຍເປັນເຂດພັດທະນາເສດຖະກິດ-ສັງຄົມໃນອະນາຄົດ ທາງທີ່ມາງານຈັດສັນ ແລະ ສ້າງແຜນທີ່ຕາດິນໄດ້ປະສານສົມທົບກັບອົງການປົກຄອງບ້ານຂະແໜງການທີ່ກ່ຽວຂ້ອງ ແມ່ນໄດ້ຈັດແບ່ງອອກເປັນ 8 ປະເພດດັ່ງນີ້:

##### 3.1.1. ການກຳນົດເຂດທີ່ດິນກະສິກຳ

ປະຊາຊົນສ່ວນຢູ່ພາຍໃນບ້ານຕັ້ງອາໄລເໝືອ ສ່ວນໃຫ່ຍແມ່ນມີອາຊີບກະສິກຳ, ລ້ຽງສັດ, ປູກມັນ ຕົ້ນ, ປູກເຂົ້າ, ປູກກ້ວຍ, ປູກໄມ້ອຸດສາຫະກຳ (ຢາງໂບງ, ໄມ້ວິກ, ກະຖິນນະລິງ) ສ່ວນຫຼາຍແມ່ນກະຈາຍຢູ່ພາຍໃນບ້ານທັງສອງຄຸ້ມ.

##### 3.1.2. ການກຳນົດເຂດທີ່ດິນປູກສ້າງ

ບ້ານຕັ້ງອາໄລເໝືອ ປະກອບມີ: ດິນປູກສ້າງທີ່ຢູ່ອາໄສ, ດິນຫ້ອງການບ້ານ, ດິນໂຮງຮຽນ ແລະ ດິນໂຮງຈັກໂຮງງານ ສ່ວນຫຼາຍແມ່ນຕັ້ງຢູ່ລຽບເສັ້ນທາງເຊື່ອມຕໍ່ລະຫວ່າງບ້ານຫາບ້ານ.

##### 3.1.3. ການກຳນົດທີ່ດິນວັດທະນາທຳ

ປະຊາຊົນພາຍໃນ ບ້ານຕັ້ງອາໄລເໝືອ ແມ່ນໄດ້ເຊື່ອຖືຜີ. ສະນັ້ນ, ດິນວັດທະນະທຳບ້ານຕັ້ງອາໄລເໝືອຈຶ່ງມີຢູ່ 4 ແຫ່ງ ຄື: ປ່າມະເຫສັກ 2 ແຫ່ງຄື: ຈຸດທີ່ 1 ແມ່ນຕັ້ງຢູ່ທິດອອກລຽບເຊລະນອງ ຕິດກັບເຂດແດນບ້ານຕັ້ງອາໄລລະແບ່ງ ແລະ ຈຸດທີ່ 2 ລຽບສາຍທາງຢູ່ຄຸ້ມອາລາ ແລະ ປ່າຊ້າ 2 ແຫ່ງຄື: ຈຸດທີ່ 1 ແມ່ນຢູ່ ຄຸ້ມຕັ້ງອາໄລເໝືອ ແລະ ຈຸດທີ່ 2 ແມ່ນຢູ່ຄຸ້ມອາລາ.

##### 3.1.4. ການກຳນົດທີ່ດິນປກສ-ປກຊ

ການກຳນົດທີ່ດິນ ປກສ-ປກຊ ຢູ່ພາຍໃນບ້ານຕັ້ງອາໄລເໝືອ ແມ່ນບໍ່ໄດ້ກຳນົດ ບໍ່ມີ.

##### 3.1.5. ການກຳນົດທີ່ດິນປ່າໄມ້

ທີ່ດິນປ່າໄມ້ຂອງບ້ານຕັ້ງອາໄລເໝືອ ແມ່ນໄດ້ກຳນົດເອົາ 3 ຈຸດໃຫຍ່ຄື: ເຂດພື້ນພູປ່າໄມ້ ແມ່ນເຂດປ່າສະຫງວນຂອງເມືອງ , ປ່າສະຫງວນແຫ່ງຊາດດົງພູວຽງ ເຊິ່ງຕັ້ງຢູ່ທິດຕາເວັນຕົກສ່ຽງໃຕ້ຂອງບ້ານ ແລະ ຢາຍໄປທົ່ວອ້ອມແອ້ມບ້ານ.

##### 3.1.6. ການກຳນົດເຂດທີ່ດິນອຸດສາຫະກຳ

ການກຳນົດທີ່ດິນອຸດສາຫະກຳ ຢູ່ພາຍໃນບ້ານຕັ້ງອາໄລເໝືອແມ່ນບໍ່ໄດ້ກຳນົດ ບໍ່ມີ.
















##### 3.1.7. ການກຳນົດທີ່ດິນຄົມມະນາຄົມ

ແມ່ນໄດ້ກຳນົດເອົາ 3 ເສັ້ນຄື: ເສັ້ນທີ່ 1 ແມ່ນແຕ່ເສັ້ນຕັ້ງອາໄລນ້ຳຫາໃຈກາງບ້ານ ກຳນົດເອົາເບື້ອງລະ 5 ແລະ ແມັດເສັ້ນທີ່ 2 ແມ່ນຟາກເຊລະນອງບ້ານຕັ້ງອາໄລລະແບ່ງ ແມ່ນກຳນົດເອົາເບື້ອງລະ 5 ແມັດ, ເສັ້ນທີ່ 3 ແມ່ນເລີ່ມຄຸ້ມອາລາ ໄປຫາບ້ານຕາມປະໂຕ້ຍກຳນົດເອົາເບື້ອງລະ 5 ແມັດ.

##### 3.1.8. ການກຳນົດທີ່ດິນບໍລິເວນນ້ຳ

ແມ່ນໄດ້ກຳນົດເອົາມີ ຫ້ວຍຂະຫຍອງ, ຫ້ວຍເປຍ, ຫ້ວຍລະວໍ, ຫ້ວຍຕະບອນ, ຫ້ວຍເກາະ, ຫ້ວຍປອນ, ຫ້ວຍລຳປັກ, ໜອງກຳພ້າ ແລະ ໜອງຂາວ. ສຳລັບ ເຊລະນອງແມ່ນໄດ້ກຳນົດໄວ້ເບື້ອງລະ 30 ແມັດ.

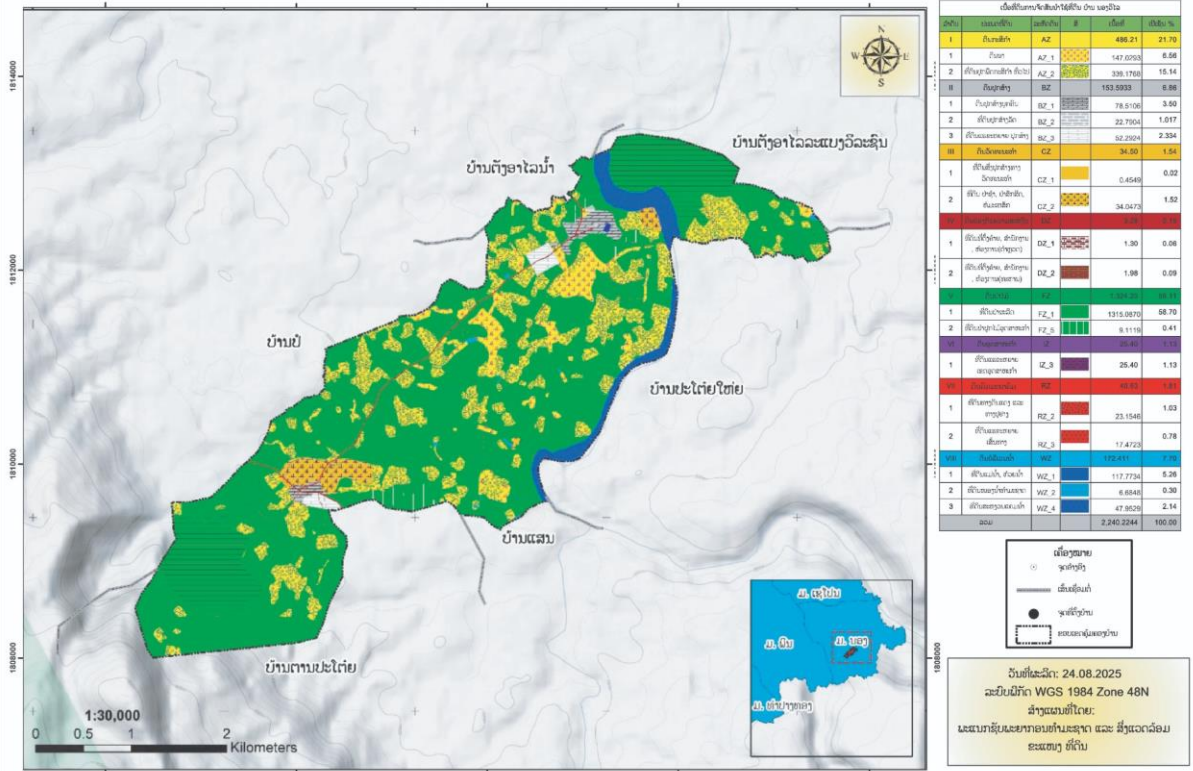
ຕາຕະລາງທີ 11: ເນື້ອທີ່ການຈັດສັນທີ່ດິນແຕ່ລະປະເພດ, ບ້ານ ດັງອາໄລເໜືອ, ເມືອງນອງ, ແຂວງສະຫວັນນະເຂດ

ລຳດັບ	ປະເພດທີ່ດິນ	ລະຫັດດິນ	ສີ	ເນື້ອທີ່ (ຮຕ)	ເປີເຊັນ %
<b>I</b>	<b>ດິນກະສິກຳ</b>	<b>AZ</b>		<b>307.84</b>	<b>22.59</b>
1	ດິນນາ	AZ_1		52.2918	3.84
2	ທີ່ດິນປູກພືດກະສິກຳທົ່ວໄປ	AZ_2		255.5435	18.76
<b>II</b>	<b>ດິນປູກສ້າງ</b>	<b>BZ</b>		<b>28.5953</b>	<b>2.10</b>
1	ດິນປູກສ້າງບຸກຄົນ	BZ_1		17.1661	1.26
2	ທີ່ດິນປູກສ້າງລັດ	BZ_2		0.6170	0.045
3	ທີ່ດິນແຮຂະຫຍາຍ ປູກສ້າງ	BZ_3		10.8121	0.794
<b>III</b>	<b>ດິນວັດທະນະທຳ</b>	<b>CZ</b>		<b>28.19</b>	<b>2.07</b>
2	ທີ່ດິນ ປ່າຊ້າ, ປ່າສັກສິດ, ຫໍມະເຫສັກ	CZ_2		28.1947	2.07
<b>V</b>	<b>ດິນປ່າໄມ້</b>	<b>FZ</b>		<b>931.91</b>	<b>68.40</b>
1	ທີ່ດິນປ່າຜະລິດ	FZ_1		762.7477	55.98
2	ທີ່ດິນປ່າປູກໄມ້ ອຸດສາຫະກຳ	FZ_5		16.7036	1.23
3	ທີ່ດິນປ່າພື້ນພູ	FZ_6		152.4568	11.19
<b>VI</b>	<b>ດິນຄົມມະນາຄົມ</b>	<b>RZ</b>		<b>16.22</b>	<b>1.19</b>
1	ທີ່ດິນທາງດິນແດງ	RZ_2		7.6088	0.56
2	ທີ່ດິນທາງດິນແດງ	RZ_3		8.6088	0.64
<b>VI</b>	<b>ດິນບໍລິເວນນໍ້າ</b>	<b>WZ</b>		<b>56.991</b>	<b>4.18</b>
1	ທີ່ດິນແມ່ນໍ້າ, ຫ້ວຍນໍ້າ	WZ_1		35.1319	2.58
2	ທີ່ດິນໜອງນໍ້າທຳມະຊາດ	WZ_2		2.9131	0.21
3	ທີ່ດິນອ່າງເກັບນໍ້າ	WZ_3		0.5236	0.04
4	ທີ່ດິນສະຫງວນແຄມນໍ້າ	WZ_4		18.4220	1.35
<b>ລວມທັງໝົດ</b>				<b>1,369.7416</b>	<b>100.53</b>

ແຫຼ່ງຂໍ້ມູນ: ພະແນກຊັບພະຍາກອນທຳມະຊາດ ແລະ ສິ່ງແວດລ້ອມ ແຂວງສະຫວັນນະເຂດ, ປີ 2025



**ແຜນທີ່ ການຈັດສັນນໍາໃຊ້ດິນ ບ້ານຕັງອາໄລເໜືອ ເມືອງນອງ ແຂວງສະຫວັນນະເຂດ**  
**Land Use Planning Map of TangAlaineua,Village, Nong District, Savannakhet Province**



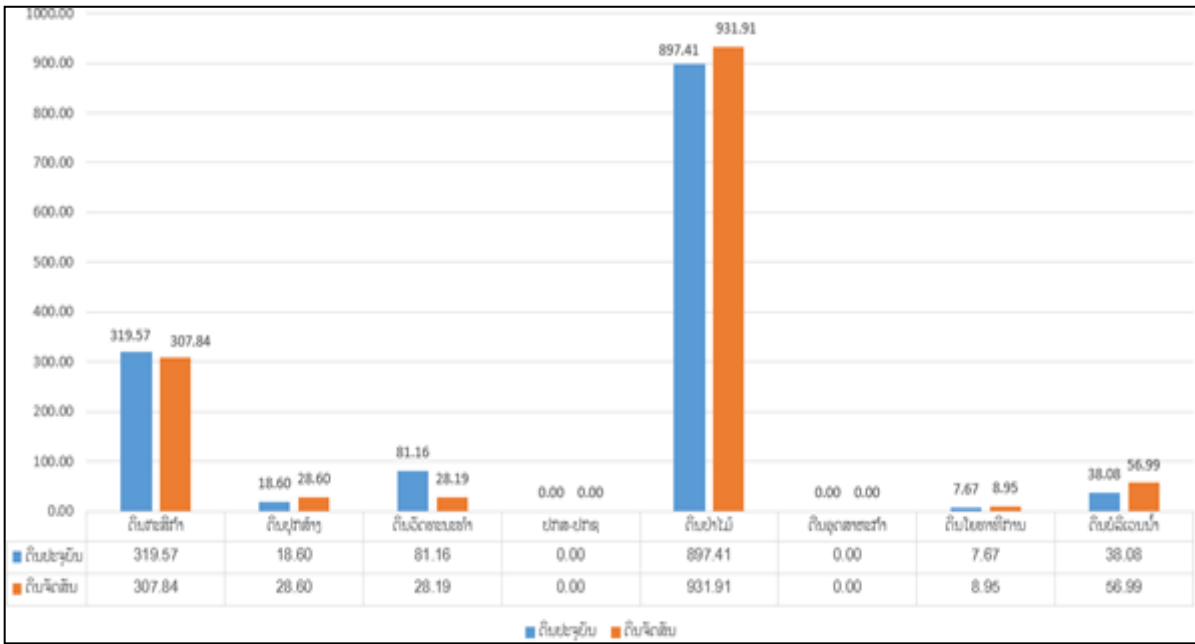
ແຫຼ່ງຂໍ້ມູນ: ພະແນກຊັບພະຍາກອນທຳມະຊາດ ແລະ ສິ່ງແວດລ້ອມ ແຂວງສະຫວັນນະເຂດ, ປີ 2025

ຮູບທີ່ 4: ແຜນທີ່ ການຈັດສັນທີ່ດິນຂອງ ບ້ານຕັງອາໄລເໜືອ, ເມືອງນອງ, ແຂວງສະຫວັນນະເຂດ

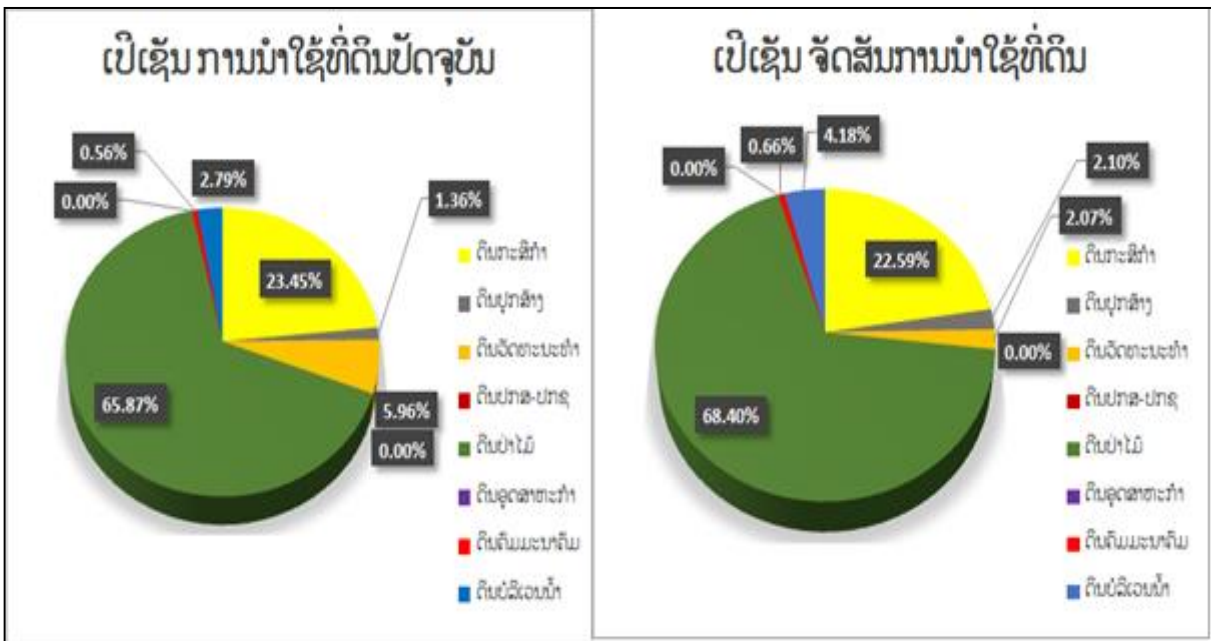
ຕາຕະລາງທີ 12: ສົມທຽບລະຫວ່າງເນື້ອທີ່ການນໍາໃຊ້ດິນປະຈຸບັນ ແລະ ເນື້ອທີ່ດິນຂອງແຜນທີ່ການຈັດສັນ

ຊື່ດິນ	ເນື້ອທີ່ ປັດຈຸບັນ	ເນື້ອທີ່ ຈັດສັນ	ເນື້ອທີ່ ຫຼຸດ-ເພີ່ມ	ເປີເຊັນ ດິນປະຈຸບັນ	ເປີເຊັນ ດິນຈັດສັນ	ເປີເຊັນ ຫຼຸດ-ເພີ່ມ
ດິນກະສິກໍາ	319.57	307.84	11.73	23.45	22.59	0.86
ດິນປູກສ້າງ	18.60	28.60	-10.00	1.36	2.10	-0.73
ດິນວັດທະນະທຳ	81.16	28.19	52.96	5.96	2.07	3.89
ດິນປກສ-ປກຊ	0.00	0.00	0.00	0.00	0.00	0.00
ດິນປ່າໄມ້	897.41	931.91	-34.50	65.87	68.40	-2.53
ດິນອຸດສາຫະກຳ	0.00	0.00	0.00	0.00	0.00	0.00
ດິນຄົມມະນາຄົມ	7.67	8.95	-1.28	0.56	0.66	-0.09
ດິນບໍລິເວນນໍ້າ	38.08	56.99	-18.91	2.79	4.18	-1.39

ແຫຼ່ງຂໍ້ມູນ: ພະແນກຊັບພະຍາກອນທຳມະຊາດ ແລະ ສິ່ງແວດລ້ອມ ແຂວງ, ປີ 2025



ຮູບທີ່ 5: ສະແດງເຖິງຄວາມແຕກຕ່າງທາງດ້ານເນື້ອທີ່ ລະຫວ່າງ ການນໍາໃຊ້ດິນປະຈຸບັນ ແລະ ການຈັດສັນທີ່ດິນ



ຮູບທີ່ 6: ສະແດງເຖິງຄວາມແຕກຕ່າງການນໍາໃຊ້ດິນປະຈຸບັນ ແລະ ການຈັດສັນທີ່ດິນ

#### IV. ທິດທາງການວາງແຜນພັດທະນາທີ່ດິນ

##### 4.1. ທ່າແຮງໃນການພັດທະນາຂອງບ້ານ

ບ້ານຕັງອາໄລເໜືອ ເປັນບ້ານໜຶ່ງ ທີ່ປະຊາຊົນມີຄວາມດຸໝັ່ນໃນການຜະລິດ, ເປັນບ້ານທີ່ມີພື້ນທີ່ພໍພຽງ ແລະ ຕິດກັບສາຍເຊລະນອງ ທີ່ເປັນເງື່ອນໄຂອັນສະດວກໃນການເຮັດກະສິກໍາ. ນອກນັ້ນ, ຍັງມີສາຍທ້ວຍ ແລະ ໜອງນໍ້າທີ່ອຸດົມສົມບູນ. ປະຊາກອນສ່ວນຫຼາຍມີອາຊີບກະສິກໍາປູກຝັງ-ລ້ຽງສັດ, ມີເນື້ອທີ່ທໍາການຜະລິດ 319.57 ເຮັກຕາ ກວມເອົາ 23.45 ເປີເຊັນ ເນື້ອທີ່ທັງໝົດ 1,362.48 ເຮັກຕາ. ເຊິ່ງເປັນທ່າແຮງການພັດທະນາຂອງບ້ານຕັງອາໄລເໜືອ ຄືການຜະລິດກະສິກໍາ ແມ່ນການເຮັດນາ, ປູກພືດ, ໄມ້ອຸດສະຫະກໍາ ເປັນຕົ້ນ: ການປູກຢາງບົງ, ປູກມັນຕົ້ນ ແລະ ປູກກ້ວຍ. ການລ້ຽງສັດ ເນື່ອງຈາກເນື້ອທີ່ດິນຂອງບ້ານມີເນື້ອທີ່ກວ້າງຂວາງສາມາດລ້ຽງສັດຂະໜາດນ້ອຍໄດ້ ເຊັ່ນ: ລ້ຽງເປັດ, ລ້ຽງໄກ່, ລ້ຽງແບ້ ແລະ ສັດອື່ນໆ ເພື່ອບໍລິໂພກ ຫຼື ຂາຍໃຫ້ກາຍເປັນອາຊີບເສີມສ້າງລາຍຮັບເຂົ້າໃນຄອບຄົວ.

##### 4.2. ການຈັດບຸລິມະສິດໂຄງການພັດທະນາທີ່ດິນຂອງບ້ານ

ອີງໃສ່ທ່າແຮງໃນການພັດທະນາຂອງບ້ານ ກໍ່ຄືຂອງເມືອງ ສາມາດກໍານົດໂຄງການພັດທະນາທີ່ດິນພາຍໃນບ້ານແມ່ນມີ 1 ໂຄງການ ແລະ 07 ບຸລິມະສິດຕົ້ນຕໍ ດັ່ງລຸ່ມນີ້:

1. ການຜະລິດເຂົ້າ: ຜະລິດນາປີ, ນາແຊງ, ການນໍາໃຊ້ແນວພັນປັບປຸງໃໝ່, ຝຸ່ນຄອກ, ຝຸ່ນບົ່ມເພື່ອປັບປຸງດິນ, ທິດລອງແນວພັນປັບປຸງ (ນາປີ) ແລະ ຫຼຸດຜ່ອນການຖາງປ່າເຮັດໄຮ່ແບບເລື່ອນລອຍ.
2. ຊຸກຍູ້ສິ່ງເສີມການປູກພືດສະບຽງອາຫານ:
  - ພືດຜັກກິນໃບ: ໃນນັ້ນຜັກກາດທຸກປະເພດ, ຜັກສະຫຼັດ, ຜັກຫົມ, ຜັກສ້ຽນ, ຫອມປ້ອມ, ຜັກຊີ, ຜັກປັ້ງ, ຜັກປົ່ວໃບ, ຫອມເສີມ, ຫອມແປ, ບົວລະພາ ແລະ ຊຸກຍູ້ການປູກຜັກໃນເຮືອນຫົ່ມ ບ້ານຕັງອາໄລເໜືອ.
  - ຜັກກິນຫົວ: ໃນນັ້ນມີ ຊິງ, ຂ່າ, ຫົວສີໄຄ, ຫວາຍ, ເຜືອກ, ມັນດ້າງ, ມັນເພົາ, ມັນສັງຄູ, ຖົ່ວດິນ, ມັນຕົ້ນ, ຜັກທຽມ, ຜັກປົ່ວຫົວແດງ.
  - ພືດຜັກກິນໝາກ: ໃນນັ້ນມີໝາກເຂືອ, ໝາກແຄ້ງ, ໝາກເລັ່ນ, ໝາກຖົ່ວ, ຖົ່ວພູ, ຖົ່ວແຂກ, ໝາກແຕງ, ໝາກຮຸ່ງ, ໝາກພັກ, ໝາກນໍ້າ, ໝາກເຜັດ, ສາລີ, ໝາກອີ, ໝາກບວບ, ໝາກມັງກອນ ແລະ ອື່ນໆ.
  - ປູກພືດ ແລະ ໄມ້ອຸດສາຫະກໍາເປັນສິນຄ້າ: ປູກກ້ວຍ, ປູກມັນຕົ້ນ ແລະ ຢາງບົງ.
3. ຊຸກຍູ້ສິ່ງເສີມການລ້ຽງສັດ: ແບ້, ໝູ ແລະ ສັດປີກ ແລະ ສັດອື່ນໆ.
4. ການຂະຫຍາຍຕາຂ່າຍໄຟຟ້າ: ຂະຫຍາຍຕາຂ່າຍໄຟຟ້າ ເຂດບ້ານຕັງອາໄລເໜືອ.
5. ປົກປັກຮັກສາ, ຄຸ້ມຄອງການນໍາໃຊ້ທີ່ດິນ ແລະ ນໍ້າ: ສໍາຫຼວດ ແລະ ສ້າງແຜນຈັດສັນທີ່ດິນ 8 ປະເພດ.
6. ປັບປຸງສິ່ງແວດລ້ອມ, ລະບົບນິເວດໃຫ້ສົມບູນດີຂຶ້ນ ຕາມທິດສີຂຽວ ແລະ ຍືນຍົງ: ສໍາຫຼວດ ແລະ ກໍານົດເຂດອະນຸລັກທີ່ດິນແຄມເຊລະນອງ ແລະ ເພີ່ມທະວີການ ປູກຈິດສໍານົກ ກ່ຽວກັບການອະນຸລັກ ແລະ ຄຸ້ມຄອງຊັບພະຍາກອນນໍ້າແບບເຊື່ອມສານ ບ້ານຕັງອາໄລເໜືອ.
7. ປັບປຸງ, ຂະຫຍາຍ ແລະ ກໍ່ສ້າງລະບົບພື້ນຖານໂຄງລ່າງ ໃຫ້ສາມາດຕອບສະໜອງການບໍລິການທາງດ້ານສາທາລະນະສຸກ: ການກໍ່ສ້າງລະບົບນໍ້າລືນ ແລະ ການສ້າງສ້າງອ່າງເກັບນໍ້າ (ໜອງນໍ້າ) ພາຍໃນບ້ານ.
8. ສ້າງຄວາມເຂັ້ມແຂງ ແລະ ຄຸ້ມຄອງຄວາມສ່ຽງໄພພິບັດທາງທໍາມະຊາດ, ປັບປຸງລະບົບເຕືອນໄພລ່ວງໜ້າ, ການພື້ນຟູໜັງໄພພິບັດ: ປັບປຸງພື້ນຖານໂຄງລ່າງການປ້ອງກັນຫຼຸດຜ່ອນໄພນໍ້າຖ້ວມ ແລະ ໄພແຫ້ງແລ້ງໃຫ້ບ້ານ.

## V. ລະບຽບການໃນການຄຸ້ມຄອງ, ປົກປັກຮັກສາ, ພັດທະນາ ແລະ ນຳໃຊ້ທີ່ດິນ

ພາຍຫຼັງທີ່ໄດ້ສຳເລັດ ແລະ ຮັບຮອງເອົາແຜນຈັດສັນ, ຈັດແບ່ງເຂດ, ຈັດແບ່ງປະເພດ ແລະ ສ້າງເປັນແຜນທີ່ການນຳໃຊ້ທີ່ດິນຢ່າງເປັນທາງການແລ້ວມອບແຜນຈັດສັນທີ່ດິນດັ່ງກ່າວ ໃຫ້ແກ່ອຳນາດການປົກຄອງທ້ອງຖິ່ນ, ບັນດາຂະແໜງການຕ່າງໆຂອງເມືອງ ແລະ ບ້ານເປັນຜູ້ຄຸ້ມຄອງ, ນຳໃຊ້, ກວດກາຕິດຕາມພາລະບົດບາດ, ສິດ ແລະ ໜ້າທີ່ຄວາມຮັບຜິດຊອບໃຫ້ເຂົ້າສູ່ລະບຽບການຕ່າງໆທີ່ກ່ຽວຂ້ອງກັບທີ່ດິນ ແລະ ນຳພາໃນການສ້າງລະບຽບກົດໝາຍໃນການຄຸ້ມຄອງແຜນຈັດສັນທີ່ດິນດັ່ງກ່າວນີ້ໃຫ້ໄດ້ຮັບຜົນດີ.

### 5.1. ການຄຸ້ມຄອງທີ່ດິນກະສິກຳ

ທີ່ດິນກະສິກຳ ປະກອບມີ: ດິນນາ, ດິນສວນປູກພືດຕ່າງໆ ແລະ ດິນກະສິກຳຫົວໄປທີ່ໄດ້ກຳນົດໄວ້ແຜນທີ່ຈັດສັນການນຳໃຊ້ທີ່ດິນ ແມ່ນຫ້າມບໍ່ໃຫ້ປ່ຽນແປງດິນກະສິກຳໄປເປັນປະເພດອື່ນ, ຫ້າມຈັບຈອງ ແລະ ຖິ້ມທີ່ດິນກະສິກຳ ເພື່ອຈຸດປະສົງ ອື່ນໆ ຖ້າຈະຫັນປ່ຽນທີ່ດິນກະສິກຳໄປເປັນປະເພດອື່ນ ຕ້ອງໄດ້ຮັບອະນຸຍາດ ຈາກຂະແໜງການທີ່ກ່ຽວຂ້ອງ.

### 5.2. ການຄຸ້ມຄອງທີ່ດິນປູກສ້າງ

ທີ່ດິນປູກສ້າງ ປະກອບມີ: ດິນປູກສ້າງປະຈຸບັນ, ດິນປູກສ້າງໃໝ່ ແລະ ດິນໂຮງຮຽນ, ຫ້ອງການບ້ານ ແລະ ດິນປູກສ້າງອື່ນໆ ຂອງບຸກຄົນ ການຄຸ້ມຄອງປົກປັກຮັກສາ ແມ່ນປະຕິບັດຕາມລະບຽບກົດໝາຍຂອງພາກສ່ວນທີ່ກ່ຽວຂ້ອງວາງອອກ.

### 5.3. ການຄຸ້ມຄອງທີ່ດິນວັດທະນາທຳ

ທີ່ດິນວັດທະນາທຳ ປະກອບມີ: ດິນປ່າມະເຫສັກ, ດິນປ່າຊ້າ ການຄຸ້ມຄອງ ແມ່ນບ້ານເປັນຜູ້ ຄຸ້ມຄອງ ຕາມລະບຽບກົດໝາຍ ຫ້າມນຳໃຊ້ທີ່ດິນດັ່ງກ່າວໃນຈຸດປະສົງອື່ນໆ ໂດຍບໍ່ໄດ້ຮັບອະນຸຍາດຈາກພາກສ່ວນທີ່ກ່ຽວຂ້ອງ.

### 5.4. ການຄຸ້ມຄອງທີ່ດິນປ່າໄມ້

ທີ່ດິນປ່າໄມ້ ປະກອບມີ: ປ່າຊົມໃຊ້ຂອງບ້ານ, ປ່າປ້ອງກັນ ແລະ ປ່າສະຫງວນຫວງຫ້າມ ການຄຸ້ມຄອງແມ່ນມອບໃຫ້ອຳນາດການປົກຄອງບ້ານເປັນຜູ້ຄຸ້ມຄອງຕາມລະບຽບຂອງຂະແໜງການທີ່ກ່ຽວຂ້ອງຢ່າງເຂັ້ມງວດ.

### 5.5. ການຄຸ້ມຄອງທີ່ດິນຄົມມະນາຄົມ

ການຄຸ້ມຄອງ ແລະ ປົກປັກຮັກສາ ແມ່ນມອບໃຫ້ອຳນາດການປົກຄອງບ້ານ ແລະ ຂະແໜງໂຍທາທິການ ແລະ ຂົນສົ່ງທີ່ກ່ຽວຂ້ອງຕິດຕາມກວດກາປະຕິບັດຕາມລະບຽບ ແລະ ກົດໝາຍຢ່າງເຂັ້ມງວດ.

### 5.6. ການຄຸ້ມຄອງທີ່ດິນບໍລິເວນນ້ຳ

ການຄຸ້ມຄອງທີ່ດິນບໍລິເວນນ້ຳໃຫ້ປະຕິບັດດັ່ງນີ້: ແມ່ນໄດ້ກຳນົດເອົາມີ ຫ້ວຍຂະຫຍອງ, ຫ້ວຍເປຍ, ຫ້ວຍລະວໍ, ຫ້ວຍຕະບອນ, ຫ້ວຍເກາະ, ຫ້ວຍປອນ, ຫ້ວຍລຳປັກ, ໜອງກຳພ້າ ແລະ ໜອງຂາວ, ສຳລັບ ເຊລະນອງແມ່ນໄດ້ກຳນົດໄວ້ເບື້ອງລະ 30 ແມັດ.

## VI. ການຫັນປ່ຽນປະເພດທີ່ດິນ

ໃນກໍລະນີມີການຫັນປ່ຽນການນໍາໃຊ້ທີ່ດິນປະເພດໜຶ່ງໄປສູ່ປະເພດອື່ນ ທີ່ໄດ້ກຳນົດໄວ້ໃນບົດແຜນຈັດສັນທີ່ດິນ ຂຶ້ນບ້ານ/ກຸ່ມບ້ານ ແລະ ໄດ້ຮັບຮອງຈາກອົງການປົກຄອງທ້ອງຖິ່ນ ແມ່ນໃຫ້ປະຕິບັດຕາມລະບຽບການຂອງຂະແໜງການຊັບພະຍາກອນທຳມະຊາດ ແລະ ສິ່ງແວດລ້ອມໄດ້ວາງອອກ. (ມີເອກະສານແນະນຳສະເພາະ ສະບັບເລກທີ 1095/ກຊສ, ລົງວັນທີ 18 ມິຖຸນາ 2024).

## VII. ກົນໄກການຄຸ້ມຄອງ ແລະ ຈັດຕັ້ງປະຕິບັດ

ກົນໄກການຄຸ້ມຄອງ ແລະ ຈັດຕັ້ງປະຕິບັດແຜນການຄຸ້ມຄອງການນໍາໃຊ້ທີ່ດິນ ແລະ ປ່າໄມ້ຂຶ້ນບ້ານເພື່ອໃຫ້ແຜນການດັ່ງກ່າວຖືກຈັດຕັ້ງປະຕິບັດໄປຕາມແຜນທີ່ວາງໄວ້ໃຫ້ມີປະສິດທິຜົນ. ດັ່ງນັ້ນ, ອຳນາດການປົກຄອງເມືອງ, ອຳນາດການປົກຄອງບ້ານ ແລະ ຄະນະຮັບຜິດຊອບວຽກງານການວາງແຜນຈັດສັນ ແລະ ຄຸ້ມຄອງນໍາໃຊ້ທີ່ດິນກະສິກຳ ແລະ ປ່າໄມ້ຂອງບ້ານ ຕ້ອງໄດ້ເຮັດໜ້າທີ່ເປັນຜູ້ຊີ້ນຳ-ນຳພາ ແລະ ຕິດຕາມກວດກາ ການຈັດຕັ້ງປະຕິບັດແຜນດັ່ງນີ້:

### 7.1. ການຈັດຕັ້ງ

ຄະນະຮັບຜິດຊອບວຽກງານການວາງແຜນຈັດສັນ ແລະ ຄຸ້ມຄອງນໍາໃຊ້ທີ່ດິນກະສິກຳ ແລະ ປ່າໄມ້ ຂອງບ້ານ ຕ້ອງປະກອບມີ: ບຸກຄົນທີ່ມີໜ້າທີ່ຕໍາແໜ່ງທີ່ສໍາຄັນໃນອຳນາດການປົກຄອງບ້ານ, ຮັບຜິດຊອບວຽກງານຊີ້ນຳ, ກວດກາ ແລະ ບໍລິຫານຕ່າງໆ (ເອກະສານຊ້ອນທ້າຍທີ 07).

### 7.2. ບຸກຄະລາກອນ

ນາຍບ້ານ, ຕາງໜ້າອົງການຈັດຕັ້ງມະຫາຊົນ (ຊາວໜຸ່ມ, ແມ່ຍິງ ແລະ ແນວໂຮມ), ກອງຫຼອນ, ປ້ອງກັນ, ປ່າໄມ້ບ້ານ ແລະ ທີ່ດິນບ້ານ.

### 7.3. ໜ້າທີ່ ແລະ ຄວາມຮັບຜິດຊອບຂອງແຕ່ລະພາກສ່ວນ

- ຈັດຕັ້ງປະຕິບັດມະຕິຄໍາສັ່ງ, ແຈ້ງການ ຂອງເມືອງ, ແຂວງ ກ່ຽວກັບການຄຸ້ມຄອງນໍາໃຊ້ທີ່ດິນ ແລະ ປ່າໄມ້.
- ຈັດຕັ້ງປະຕິບັດການກວດກາ, ຕິດຕາມ, ວັດແທກຂອບເຂດດິນທຳການຜະລິດໃຫ້ແຕ່ລະຄອບຄົວ, ຊີ້ນຳ ແຕ່ລະຄອບຄົວໃນການພັດທະນາທີ່ດິນ, ສົ່ງເສີມການປູກພືດເປັນສິນຄ້າ, ຄຸ້ມຄອງ, ປົກປັກຮັກສາ, ປູກໄມ້, ພື້ນຟູປ່າ ແລະ ນໍາໃຊ້ຊັບພະຍາກອນປ່າໄມ້ຢ່າງມີປະສິດທິຜົນ, ຕາມແຜນການ ແລະ ລະບຽບການທີ່ໄດ້ ຮັບການອະນຸມັດແລ້ວ ຈາກຫ້ອງການກະສິກຳ ແລະ ສິ່ງແວດລ້ອມເມືອງ.
- ໂຄສະນາສຶກສາອົບຮົມກ່ຽວກັບຄວາມສໍາຄັນ ແລະ ຄຸນປະໂຫຍດຂອງປ່າໄມ້, ທີ່ດິນປ່າໄມ້, ສັດນ້ຳ, ສັດປ່າ, ແຫຼ່ງນ້ຳ ແລະ ສິ່ງແວດລ້ອມທຳມະຊາດ ໃຫ້ປະຊາຊົນໃນບ້ານຂອງຕົນເຂົ້າໃຈ.
- ຕິດຕາມ, ເກັບກຳສະພາບການປ່ຽນແປງຂອງປ່າໄມ້, ສິ່ງແວດລ້ອມ ແລະ ສະພາບການເຄື່ອນໄຫວວຽກງານປ່າໄມ້ໃນຂອບເຂດບ້ານຂອງຕົນ ແລ້ວລາຍງານໃຫ້ຫ້ອງການກະສິກຳ ແລະ ສິ່ງແວດລ້ອມເມືອງ.
- ຈັດຕັ້ງປະຊາຊົນຄຸ້ມຄອງ ປ່າໄມ້ ແລະ ທີ່ດິນປ່າໄມ້ໃນຂອບເຂດບ້ານຂອງຕົນ.
- ສ້າງລະບຽບການສະເພາະໃນການຄຸ້ມຄອງ, ປົກປັກຮັກສາປ່າໄມ້, ແຫຼ່ງນ້ຳ, ສັດນ້ຳ, ສັດປ່າ ແລະ ສິ່ງແວດລ້ອມທຳມະຊາດ ພາຍໃນບ້ານໃຫ້ຖືກຕ້ອງກັບສະພາບຕົວຈິງຂອງບ້ານຕົນ.
- ສົ່ງເສີມການເຮັດອາຊີບກະສິກຳຄົງທີ່ໃຫ້ປະຊາຊົນໃນບ້ານຕົນ ແນໃສ່ຈຳກັດ ແລະ ກ້າວໄປເຖິງບ່ອນຍຸດຕິການຕັດໄມ້ທຳລາຍປ່າ ແລະ ເພື່ອປົກປັກຮັກສາສິ່ງແວດລ້ອມທຳມະຊາດ ເຮັດໃຫ້ປ່າໄມ້ ແລະ ຊັບພະຍາກອນປ່າໄມ້ມີຄວາມອຸດົມສົມບູນ.

#### 7.4. ຂອບເຂດສິດ

- ກວດກາການອະນຸມັດຕັດໄມ້ ຂອງປະຊາຊົນພາຍໃນບ້ານຕົນ ຕາມລະບຽບການ.
- ຕິດຕາມກວດກາ ແລະ ສະກັດກັ້ນ ການລ່າເນື້ອ ແລະ ຊີ້ຂາຍສັດປ່າ ທີ່ບໍ່ຖືກຕ້ອງຕາມລະບຽບການ.
- ຕ້ານ ແລະ ສະກັດກັ້ນ ການເຄື່ອນໄຫວອັນບໍ່ດີທີ່ມີຜົນກະທົບຕໍ່ຊັບພະຍາກອນປ່າໄມ້, ແຫຼ່ງນໍ້າ ແລະ ສິ່ງແວດລ້ອມ ເຊັ່ນ: ການລັກລອບຕັດໄມ້, ຈູດປ່າ ແລະ ສະກັດກັ້ນທຸກການກະທໍາ ທີ່ເປັນການທໍາລາຍ ຕໍ່ຊັບພະຍາກອນປ່າໄມ້, ສັດນໍ້າ, ສັດປ່າ ແລະ ແຫຼ່ງນໍ້າຢ່າງທັນການ.
- ເຂົ້າຮ່ວມ ແລະ ປະກອບຄໍາເຫັນຕໍ່ກອງປະຊຸມຕາມການເຊື່ອເຊີນ.
- ຮຽກປະຊຸມ, ຄົ້ນຄວ້າ, ແກ້ໄຂບັນຫາຕ່າງໆ ທີ່ກ່ຽວຂ້ອງກັບວຽກງານຄຸ້ມຄອງນໍ້າໃຊ້ທີ່ດິນ ແລະ ປ່າໄມ້.
- ປະຕິບັດສິດອື່ນໆ ຕາມຂັ້ນເທິງມອບໝາຍສະເພາະ ຫຼື ຕາມທີ່ກຳນົດໄວ້ໃນລະບຽບກົດໝາຍ.

#### 7.5. ລະບອບແບບແຜນວິທີເຮັດວຽກ

ລະບອບແບບແຜນວິທີເຮັດວຽກ ຂອງຄະນະຮັບຜິດຊອບວຽກງານການວາງແຜນຈັດສັນ ແລະ ຄຸ້ມຄອງນໍ້າໃຊ້ທີ່ດິນກະສິກໍາ ແລະ ປ່າໄມ້ຂອງບ້ານ ມີດັ່ງນີ້:

- ປະຕິບັດຫຼັກການເຮັດວຽກແບບລວມສູນປະຊາທິປະໄຕ, ນໍາພາເປັນໝູ່ຄະນະ, ແບ່ງງານໃຫ້ບຸກຄົນ
- ເຮັດວຽກຢ່າງມີຜົນການ, ມີແຜນກິດຈະກຳລະອຽດ, ການແກ້ໄຂວຽກງານຢ່າງມີຈຸດສຸມ, ມີເປົ້າໝາຍ ແລະ ຄາດໝາຍແຕ່ລະໄລຍະ.
- ການເຄື່ອນໄຫວວຽກງານບົນພື້ນຖານການປະສານສົມທົບຢ່າງແໜ້ນແຟ້ນ, ມີຄວາມເປັນເອກະພາບພາຍໃນ
- ທຸກໜ້າວຽກຕ້ອງມີການສໍາຫຼວດ, ກວດກາ, ສະຫຼຸບຖອດຖອນບົດຮຽນ ຕີລາຄາຜົນໄດ້ຜົນເສຍ ລວມທັງ ສາເຫດຕ່າງໆຢ່າງຖືກຕ້ອງ ແທດເໝາະກັບສະພາບຕົວຈິງ, ປະຕິບັດລະບອບການລາຍງານ, ຂໍ້ຄໍາເຫັນ ແລະ ທິດຊີ້ນໍາຈາກຂັ້ນເທິງເປັນປະຈໍາ.

#### 7.6. ການຕິດຕາມກວດກາ

ການຕິດຕາມກວດກາການຈັດຕັ້ງປະຕິບັດແຜນການ ແມ່ນຈະຕ້ອງໄດ້ດໍາເນີນຫຼັງຈາກສໍາເລັດວຽກວາງແຜນການນໍາໃຊ້ທີ່ດິນ ໄດ້ມີການຈັດພິທີປະກາດມອບຮັບ. ການຕິດຕາມກວດກາ ແມ່ນເພື່ອເປັນການກະຕຸ້ນ ແລະ ເຕືອນໃຫ້ຊາວບ້ານໃນການປະຕິບັດແຜນການນໍາໃຊ້ທີ່ດິນ ແລະ ປ່າໄມ້ທີ່ໄດ້ປະກາດຮັບຮອງເອົາ, ເພື່ອກວດກາເບິ່ງຄວາມຖືກຕ້ອງ, ຊຶ່ງຖ້າຫາກຜົນການຕິດຕາມກວດກາອອກມາໃນທາງບວກແຜນການດັ່ງກ່າວ ກໍ່ຈະບໍ່ຖືກດັດແປງແກ້ໄຂແຕ່ຖ້າຫາກບໍ່ຖືກຕ້ອງກັບແຜນການດັ່ງກ່າວ ແມ່ນຈະຕ້ອງໄດ້ຖືກພິຈານຄືນ ແລະ ດັດແປງເພື່ອໃຫ້ອົງການຈັດຕັ້ງດັ່ງກ່າວນີ້ສາມາດເຄື່ອນໄຫວໄດ້ດີໃນໄລຍະທໍາອິດຂອງການດໍາເນີນການກວດກາ ແມ່ນຍັງຕ້ອງການຄວາມຊ່ວຍເຫຼືອທັງທາງດ້ານວິຊາການ, ງົບປະມານຈາກພາກສ່ວນກ່ຽວຂ້ອງ ເຊັ່ນ: ແຂວງ, ເມືອງ, ກຸ່ມບ້ານ ຕະຫລອດຮອດໂຄງການທີ່ກ່ຽວຂ້ອງພາຍໃນເມືອງ.

## ເອກະສານອ້າງອີງ

1. ກົດໝາຍ ວ່າດ້ວຍ ປ່າໄມ້, ເລກທີ 64/ສພຊ, ລົງວັນທີ 13 ມິຖຸນາ 2019
2. ກົດໝາຍ ວ່າດ້ວຍ ທີ່ດິນ, ເລກທີ 70/ສພຊ, ລົງວັນທີ 21 ມິຖຸນາ 2019
3. ກົດໝາຍ ວ່າດ້ວຍ ທາງຫຼວງ ເລກທີ 04/99ສພຊ, ລົງວັນທີ 3 ເມສາ 1999
4. ກົດໝາຍ ວ່າດ້ວຍນໍ້າ ແລະ ຊັບພະຍາກອນນໍ້າ ສະບັບປັບປຸງ, ເລກທີ 23/ສພຊ, ລົງວັນທີ 11 ພຶດສະພາ 2017, 2020 ແລະ 2022
5. ດໍາລັດ ວ່າດ້ວຍ ປ່າສະຫງວນ, ສະບັບເລກທີ 219/ລບ, ລົງວັນທີ 20 ມິຖຸນາ 2023.
6. ດໍາລັດ ວ່າດ້ວຍ ທີ່ດິນບໍລິເວນນໍ້າ ສະບັບເລກທີ 350/ລບ, ລົງວັນທີ 13 ພະຈິກ 2023
7. ແຈ້ງການຂອງກະຊວງພະລັງງານ ແລະ ບໍ່ແຮ່ ເລກທີ 1585/ພບ.ຫກ, ລົງວັນທີ 12 ມັງກອນ 2018
8. ຄູ່ມືແນະນໍາ ກ່ຽວກັບ ສ້າງແຜນຈັດສັນການນໍາໃຊ້ທີ່ດິນຂັ້ນບ້ານ, ສະບັບເລກທີ 2191/ກຊສ.ກທດ, ລົງວັນທີ 12 ພຶດສະພາ 2022

# ເອກະສານຊ້ອນທ້າຍ

# ເອກະສານຊ້ອນທ້າຍທີ່ 1: ແບບຟອມເກັບກຳຂໍ້ມູນເສດຖະກິດ-ສັງຄົມ ແລະ ການນຳໃຊ້ທີ່ດິນຂອງບ້ານຕັ້ງອາໄລເໝືອ



ສາທາລະນະລັດ ປະຊາທິປະໄຕ ປະຊາຊົນລາວ  
ສັນຕິພາບ ເອກະລາດ ປະຊາທິປະໄຕ ເອກະພາບ ວັດທະນະຖາວອນ

## ແບບຟອມເກັບກຳຂໍ້ມູນ ເສດຖະກິດ-ສັງຄົມ ແລະ ການນຳໃຊ້ທີ່ດິນຂອງບ້ານຕັ້ງອາໄລເໝືອ

### 1. ປະຫວັດຄວາມເປັນມາບ້ານ

❖ ໃຫ້ເກັບກຳຂໍ້ມູນປະຫວັດຄວາມເປັນມາຂອງບ້ານ ເຊັ່ນ: ບ້ານມີຊື່ວ່າແນວໃດ? ສ້າງຕັ້ງຂຶ້ນປີໃດ? ຍົກຍ້າຍມາແຕ່ໃສ? ໃຜເປັນຜູ້ນຳພາສ້າງຕັ້ງຂຶ້ນ ?

ບ້ານຕັ້ງອາໄລເໝືອ ເປັນບ້ານໜຶ່ງທີ່ສ້າງຕັ້ງຂຶ້ນໃນປີ 1975, ອີງຕາມການບອກເລົ່າຈາກເຖົ້າແກ່ແນວໂຮມ ບ້ານທ່າອິດມີ 15 ຫຼັງຄາເຮືອນ ທີ່ຍົກຍ້າຍມາແຕ່ບ້ານຕັ້ງອາໄລນ້ຳ ສາເຫດທີ່ຍົກຍ້າຍມາ ຍ້ອນຂາດທີ່ດິນປູກສ້າງ ແລະ ຂະຫຍາຍການຜະລິດ ແລະ ຈຳນວນຄອບຄົວດັ່ງກ່າວ ກໍ່ມີໄຮ່ນາຮົ່ວສວນຢູ່ເຂດນີ້ແລ້ວ, ຫຼັງຈາກນັ້ນກໍ່ ມີ ການຂະຫຍາຍຕົວຂຶ້ນ, ປະຈຸບັນມີ 103 ຄອບຄົວ (ແຫຼ່ງຂໍ້ມູນ: ການສຳພາດນາຍບ້ານ ແລະ ເຖົ້າ ແກ່ແນວໂຮມບ້ານ 16/5/2025).

❖ ປະກອບມີ 6 ໜ່ວຍ ແບ່ງເປັນ 2 ຄຸ່ມ: ຄຸ່ມຕັ້ງອາໄລເໝືອ ແລະ ຄຸ່ມອາລາ, ລວມມີທັງໝົດ 76 ຫຼັງຄາເຮືອນ; 103 ຄອບຄົວ

❖ ພົນລະເມືອງທັງໝົດ 459 ຄົນ; ຍິງ 226 ຄົນ;

❖ ປະກອບມີ 01 ຊົນເຜົ່າ; ຕະໂອ້ຍ

1. ຊົນເຜົ່າມີ 103 ຄອບຄົວ; ສາສະໜາ ຜີ

❖ ໄດ້ຮັບນາມມະຍົດເປັນບ້ານແມ່ຍິງ 3 ດີ

❖ ບ້ານປ້ອງກັນຄວາມສະຫງົບ ດີ

❖ ອັດຕາເພີ່ມແລະ ຫຼຸດລົງຂອງປະຊາກອນ.

- ການເກີດ 26 ຄົນ/ປີ;
- ການຕາຍ 02 ຄົນ/ປີ;
- ການຍົກຍ້າຍເຂົ້າ ບໍ່ມີຄົນ/5ປີ;
- ການຍ້າຍອອກ ບໍ່ມີຄົນ/5ປີ/;

❖ ໂຄງປະກອບການຈັດຕັ້ງຂອງບ້ານ.

- ປະທານບ້ານ 01 ຄົນ; ຮອງນາຍບ້ານ 02 ຄົນ; ຍິງ 0 ຄົນ.
- ສະມາຊິກພັກ 11 ຄົນ; ຍິງ 02 ຄົນ;
- ກຳມະບານ ບໍ່ມີຄົນ; ຍິງ 0 ຄົນ;
- ຊາວໜຸ່ມ 93 ຄົນ; ຍິງ 44 ຄົນ;
- ສະຫະພັນແມ່ຍິງ 59 ຄົນ;



**4. ຂໍ້ມູນດ້ານພື້ນຖານໂຄງລາງຂອງບ້ານ**

ມີທາງເຂົ້າບ້ານບໍ່?	ມີ <input checked="" type="checkbox"/>	ບໍ່ມີ <input type="checkbox"/>	ຖ້າມີ; ມີຈັກ...03.....ເສັ້ນ
ໄຟຟ້າເຂົ້າເຖິງບ້ານບໍ່	ມີ <input checked="" type="checkbox"/>	ບໍ່ມີ <input type="checkbox"/>	
ມີສຸກສາລາ ຫຼື ໂຮງໝໍຕັ້ງຢູ່ເຂດບ້ານ	ມີ <input type="checkbox"/>	ບໍ່ມີ <input checked="" type="checkbox"/>	ຖ້າມີ; ມີຈັກ.....ແຫ່ງ
ມີຖົງຢາປະຈຳບ້ານບໍ່?	ມີ <input type="checkbox"/>	ບໍ່ມີ <input checked="" type="checkbox"/>	
ມີໂຮງຮຽນປະຖົມ?	ມີ <input checked="" type="checkbox"/>	ບໍ່ມີ <input type="checkbox"/>	ຖ້າມີ; ມີຈັກ.....2.....ແຫ່ງ
ມີຕະຫຼາດຊື້ຂາຍ ບໍ່?	ມີ <input type="checkbox"/>	ບໍ່ມີ <input checked="" type="checkbox"/>	ຖ້າມີ; ມີຈັກ.....ແຫ່ງ
ຫ້ອງການບ້ານ	ມີ <input checked="" type="checkbox"/>	ບໍ່ມີ <input type="checkbox"/>	ຖ້າມີ; ມີຈັກ.....1.....ແຫ່ງ
ລະບົບນໍ້າສະອາດ	ມີ <input checked="" type="checkbox"/>	ບໍ່ມີ <input type="checkbox"/>	ຖ້າມີ; ມີຈັກ.....5.....ແຫ່ງ
ຄົວລົດ	ມີ <input type="checkbox"/>	ບໍ່ມີ <input checked="" type="checkbox"/>	ຖ້າມີ; ມີຈັກ.....0.....ແຫ່ງ
ບ່ອນບໍາບັດຂີ້ເຫຍື້ອ	ມີ <input type="checkbox"/>	ບໍ່ມີ <input checked="" type="checkbox"/>	ຖ້າມີ; ມີຈັກ.....0.....ແຫ່ງ
ທ່າເຮືອ	ມີ <input checked="" type="checkbox"/>	ບໍ່ມີ <input type="checkbox"/>	ຖ້າມີ; ມີຈັກ.....1.....ແຫ່ງ
ອື່ນໆ.....			

**5. ຂໍ້ມູນດ້ານ ຄອບຄົວພາຍໃນບ້ານ**

ລ/ດ	ລາຍການ	ຈຳນວນ	ຫົວໜ່ວຍ	ໝາຍເຫດ
01	ຄອບຄົວຄ້າຂາຍ	02	ຄ/ຄ	
02	ຄອບຄົວເຮັດກະສິກຳ	99	ຄ/ຄ	
03	ຄອບຄົວເຮັດອຸດສາຫະກຳ	0	ຄ/ຄ	
04	ຄອບຄົວເຮັດຫັດຖະກຳ	0	ຄ/ຄ	
05	ຄອບຄົວພະນັກງານລັດ	2	ຄ/ຄ	
06	ຄອບຄົວອື່ນໆ		ຄ/ຄ	

**6. ອາຊີບຕົ້ນຕໍພາຍໃນບ້ານ**

ລ/ດ	ລາຍການ	ຈຳນວນຄົນ	ຍ'ງ/ຄົນ	ໝາຍເຫດ
01	ເຮັດນາ	182	80	
02	ໄຮ່ (ໄຮ່ເຂົ້າ, ສວນໝາກໄມ້)	140	84	
03	ພະນັກງານລັດ	2	0	
04	ພະນັກງານວິສາຫະກິດ	0	0	
05	ພະນັກງານລັດວິສາຫະກິດ	0	0	
06	ກຳມະກອນທົ່ວໄປ	18	10	
07	ຄ້າຂາຍ	2	2	
08	ນັກຮຽນ, ນັກສຶກສາ	115	50	
09	ອາຊີບອື່ນໆ	0		
ລວມ		459	226	

7. ເກັບກຳຂໍ້ມູນການນຳໃຊ້ທີ່ດິນແຕ່ປະເພດພາຍໃນບ້ານ

7.1. ດິນລັດ, ດິນຊຸມຊົນ ແລະ ດິນລວມບ້ານ

ດິນ ໂຮງຮຽນ 2 ຕອນ; ຊັ້ນໃດ ໂຮງຮຽນປະຖົມ. ໂຮງຮຽນ...ປະຖົມສົມບູນ 2 ແຫ່ງ; ເນື້ອທີ່ 0,25 ເຮັກຕາ  
ມີເອກະສານຢັ້ງຢືນ

ດິນ ຫ້ອງການບ້ານ 1 ຕອນ; ເນື້ອທີ່ 0,04 ເຮັກຕາ ມີເອກະສານຢັ້ງຢືນ

ດິນ ປ່າຊ້າ 2 ຕອນ; ເນື້ອທີ່ 11,34 ເຮັກຕາ ມີເອກະສານຢັ້ງຢືນ

ດິນ ປ່າສັກສິດ/ດິນມະເຫສັກ 2 ຕອນ; ເນື້ອທີ່...42,93 ເຮັກຕາ ມີເອກະສານຢັ້ງຢືນ

ດິນ ວັດ ບໍ່ມີ.ຕອນ; ເນື້ອທີ່ 0 ເຮັກຕາ ມີເອກະສານຢັ້ງຢືນ

ດິນ ລວມບ້ານ ( ດິນເປົາຫວ່າງ ) 2 ຕອນ; ເນື້ອທີ່ ..... 0... ມີເອກະສານຢັ້ງຢືນ

ດິນ ລວມບ້ານ (ທີ່ມອບໃຫ້ບຸກຄົນນຳໃຊ້) 2 ຕອນ; ເນື້ອທີ່..... 0.....ມີເອກະສານຢັ້ງຢືນ

ດິນຊຸມຊົນ ບໍ່ມີຕອນ; ເນື້ອທີ່ລວມ...0. .... ມີເອກະສານຢັ້ງຢືນ

7.2. ດິນເຊົ່າ - ສຳປະທານ (ດິນລັດ ແລະ ດິນລວມບ້ານ).

- ❖ ດິນ ເຊົ່າພາຍໃນບ້ານ .... ຕອນ; ໃຜເປັນຜູ້ເຊົ່າ.
- ✓ ຕອນທີ່1: ເນື້ອທີ່.....ເຮັກຕາ; ເຊົ່າຈັກປີ..... ປີ; ແຕ່ປີ.....
- ✓ ເຊົ່າເຮັດຫຍັງ ມີເອກະສານຢັ້ງຢືນ
- ✓ ເຊົ່າເຮັດຫຍັງ ເອກະສານຢັ້ງຢືນ
- ✓ ເຊົ່າເຮັດຫຍັງ ເອກະສານຢັ້ງຢືນ

7.3. ການນຳໃຊ້ດິນແຕ່ລະປະເພດພາຍໃນບ້ານ.

I. ດິນກະສິກຳ:

1. ທີ່ດິນນາ.....64.....ຕອນ, ເນື້ອທີ່ .....ເຮັກຕາ.
2. ດິນຄັງລ້ຽງສັດ.....ຕອນ, ເນື້ອທີ່ ..... ເຮັກຕາ.
3. ດິນໄຮ່.....ບໍ່ມີ..... ຕອນ, ເນື້ອທີ່ ..... ເຮັກຕາ.
4. ດິນສວນ.....103.....ຕອນ, ເນື້ອທີ່..... ເຮັກຕາ.
5. ດິນກະສິກຳທົ່ວໄປ.....103.....ຕອນ, ເນື້ອທີ່ .....ເຮັກຕາ.
6. ດິນປູກໄມ້.....1.....ຕອນ, ເນື້ອທີ່ ..... ເຮັກຕາ.
7. ດິນຊົນລະປະທານ.....ບໍ່ມີ.....ຕອນ, ເນື້ອທີ່ .....ເຮັກຕາ.
8. ດິນເຂດສະຫງວນພັນພືດ.....1.....ຕອນ, ເນື້ອທີ່ .....ເຮັກຕາ.
9. ອື່ນໆ.....

II. ດິນປູກສ້າງ:

1. ດິນປູກສ້າງບຸກຄົນ.....76..... ຕອນ, ເນື້ອທີ່ .....ເຮັກຕາ.
2. ດິນປູກສ້າງຂອງລັດ.....2..... ຕອນ, ເນື້ອທີ່..... ເຮັກຕາ.
3. ດິນລວມບ້ານ.....ບໍ່ມີ..... ຕອນ, ເນື້ອທີ່ ..... ເຮັກຕາ.
4. ດິນເປົາຫວ່າງ.....2.....ຕອນ, ເນື້ອທີ່.....ເຮັກຕາ.
5. ດິນຈັບຈອງ.....ບໍ່ມີ.....ຕອນ,ເນື້ອທີ່ .....ເຮັກຕາ.

III. ດິນວັດທະນະທຳ

1. ດິນປ່າສັກສິດ (ປ່າຊ້າ).....2..... ຕອນ, ເນື້ອທີ່ .....ເຮັກຕາ.
2. ດິນປ່າມະເຫສັກ.....2.....ຕອນ, ເນື້ອທີ່ ..... ເຮັກຕາ

3. ດິນວັດ ບໍ່ມີຕອນ, ເນື້ອທີ່..... ເຮັກຕາ.
4. ດິນສະຖານທີ່ທ່ອງທ່ຽວທາງດ້ານທຳມະຊາດ, ວັດທະນະທຳປະຫວັດສາດ.ບໍ່ມີ.ຕອນ, ເນື້ອທີ່ ເຮັກຕາ.

**IV. ດິນປ້ອງກັນຊາດ**

1. ດິນຕັ້ງຄ້າຍສຳນັກງານອົງການ,ກົມກອງບ່ອນພັກເຊົາ,ໂຮງຮຽນ,ສະໜາມບິນ,ໂຮງໝໍ...ບໍ່ມີ ຕອນ, ເນື້ອທີ່ ..... ເຮັກຕາ.
2. ດິນທຳການຜະລິດ..... ຕອນ, ເນື້ອທີ່.....ເຮັກຕາ.
3. ດິນສະໜາມຝຶກຊອບທາງຍຸດທະສາດ.....ຕອນ, ເນື້ອທີ່.....ເຮັກຕາ.
4. ດິນທຳການຜະລິດ..... ຕອນ, ເນື້ອທີ່..... ເຮັກຕາ.

**V. ປ້ອງກັນຄວາມສະຫງົບ**

1. ດິນຕັ້ງຄ້າຍສຳນັກງານອົງການ, ກົມກອງບ່ອນພັກເຊົາ, ໂຮງຮຽນ, ສະໜາມບິນ, ສາງ, ໂຮງໝໍ ບໍ່ມີຕອນ, ເນື້ອທີ່ ..... ເຮັກຕາ.
2. ດິນທຳການຜະລິດ..... ຕອນ, ເນື້ອທີ່.....0.....ເຮັກຕາ.
3. ດິນສະໜາມຝຶກຊອບທາງຍຸດທະສາດ..... ຕອນ, ເນື້ອທີ່.....0.....ເຮັກຕາ.
4. ດິນທຳການຜະລິດ..... ຕອນ, ເນື້ອທີ່.....0.....ເຮັກຕາ.

**VI. ດິນປ່າໄມ້**

1. ດິນປ່າຜະລິດແຫ່ງຊາດ. ບໍ່ມີຕອນ, ເນື້ອທີ່ 0 ເຮັກຕາ.
2. ດິນປ່າຜະລິດຂອງແຂວງ..... ຕອນ, ເນື້ອທີ່ .....ເຮັກຕາ.
3. ດິນປ່າຜະລິດຂອງເມືອງ..... ຕອນ, ເນື້ອທີ່ .....ເຮັກຕາ.
4. ດິນປ່າຜະລິດບ້ານ..... ຕອນ, ເນື້ອທີ່ .....ເຮັກຕາ.
5. ດິນປ່າສະຫງວນແຫ່ງຊາດ..... ຕອນ, ເນື້ອທີ່ .....ເຮັກຕາ.
6. ດິນປ່າສະຫງວນ ຂອງແຂວງ ( ດົງພວງ ), ເນື້ອທີ່..... ເຮັກຕາ.
7. ດິນປ່າສະຫງວນຂອງເມືອງ..... ຕອນ, ເນື້ອທີ່ .....ເຮັກຕາ.
8. ດິນປ່າສະຫງວນບ້ານ.....1..... ຕອນ, ເນື້ອທີ່..... ເຮັກຕາ.
9. ດິນປ່າປ້ອງກັນແຫ່ງຊາດ..... ຕອນ, ເນື້ອທີ່..... ເຮັກຕາ.
10. ດິນປ່າປ້ອງກັນ ຂອງແຂວງ..... ຕອນ, ເນື້ອທີ່..... ເຮັກຕາ.
11. ດິນປ່າປ້ອງກັນຂອງເມືອງ..... ຕອນ, ເນື້ອທີ່ .....ເຮັກຕາ.
12. ດິນປ່າປ້ອງກັນບ້ານ..... ຕອນ, ເນື້ອທີ່ .....ເຮັກຕາ.
13. ດິນປ່າຊົມໃຊ້ບ້ານ.....1..... ຕອນ, ເນື້ອທີ່ .....ເຮັກຕາ.
14. ດິນປ່າປູກໄມ້ອຸດສາຫະກຳ,ໄມ້ວິກ, ໄມ້ຢາງພາລາ, ໄມ້ສັກ,ໄມ້ເກດສະໜາ ແລະ ໄມ້ອື່ນໆ...1..ຕອນ, ເນື້ອທີ່. 47 ເຮັກຕາ.
15. ດິນປ່າຟື້ນຟູ.....1..... ຕອນ, ເນື້ອທີ່.....ເຮັກຕາ.

**VII. ດິນອຸດສາຫະກຳ**

1. ເຂດທີ່ດິນອຸດສາຫະກຳ (ໂຮງຈັກ, ໂຮງງານຂະໜາດໃຫ່ຍ,ເຄື່ອນໄຟຟ້ານໍ້າຕົກ, ອື່ນໆ)ຈັກຕອນ.: ບໍ່ມີ ຕອນ, ເນື້ອທີ່..... ເຮັກຕາ.
2. ແລວສາຍໄຟຟ້າ.....1.....ຕອນ, ເນື້ອທີ່ ..... ເຮັກຕາ.
3. ສະຖານທີ່ບ່ອນຖິ້ມຂີ້ເຫຍື້ອ.....ບໍ່ມີ.....ຕອນ, ເນື້ອທີ່ ..... ເຮັກຕາ.

**VIII. ດິນໂຍທາທິການແລະຂົນສົ່ງ**

1. ທ່າເຮືອ, ທ່າບັກ 1 ຕອນ, ເນື້ອທີ່ ເຮັກຕາ.

2. ບໍ່ຫິນ, ບໍ່ດິນ, ບໍ່ຊາຍ, ແລະ ສະຖານທີ່ຄົບຖ້ວນ.ຕອນ, ບໍ່ມີເນື້ອທີ່..... ເຮັກຕາ.
3. ຄິວລິດ .....ບໍ່ມີ.....ຕອນ, ເນື້ອທີ່ .....ເຮັກຕາ.
4. ສະໜາມບິນ..... ບໍ່ມີ.....ຕອນ, ເນື້ອທີ່.....ເຮັກຕາ.
5. ສະຖານທີ່ຕັ້ງຫລັກສັນຍານ .....ບໍ່ມີ.....ຕອນ, ເນື້ອທີ່ .....ເຮັກຕາ.
6. ສາງຕ່າງໆ.....ບໍ່ມີ.....ຕອນ, ເນື້ອທີ່..... ເຮັກຕາ.
7. ແລວທາງລົດໄຟ: ມີຈັກແລວ..... ເຮັກຕາ
8. ໂອງມົງ: ມີຈັກບ່ອນ.....ເຮັກຕາ
9. ເຂດສະຫງວນທາງ : ມີຈັກເສັ້ນ 2 ເສັ້ນ
10. ທາງບໍ່ຕົງ/ປຢາງ: ມີຈັກເສັ້ນ ບໍ່ມີເສັ້ນ
11. ທາງດິນແດງ: ມີຈັກເສັ້ນ 03 ເສັ້ນ, ເນື້ອທີ່ .....ເຮັກຕາ.

**IX. ທີ່ດິນບໍລິເວນນ້ຳ**

1. ສາຍນ້ຳມີຈັກສາຍ: 1 ສາຍ.
2. ສາຍຫ້ວຍມີຈັກສາຍ: 02 ສາຍ.
3. ດິນໜອງນ້ຳທຳມະຊາດ (ໜອງລວມບ້ານ) 1 ຕອນ, ເນື້ອທີ່..... ເຮັກຕາ.
4. ວັງສະຫງວນຂອງບ້ານ 1 ຕອນ, ເນື້ອທີ່ ..... ເຮັກຕາ.
5. ອ່າງເກັບນ້ຳ ບໍ່ມີຕອນ, ເນື້ອທີ່..... ເຮັກຕາ.
6. ດອນທາມ ບໍ່ມີຕອນ, ເນື້ອທີ່ .....ເຮັກຕາ.
7. ເກາະດອນ ບໍ່ມີຕອນ, ເນື້ອທີ່..... ເຮັກຕາ.

**8. ເຂດທີ່ຖືກຜົນກະທົບຕໍ່ໄພພິບັດ**

**1. ເຂດພື້ນທີ່ນ້ຳຖ້ວມ**

- ໄລຍະຜ່ານມາບ້ານຖືກຜົນກະທົບຈາກໄພນ້ຳຖ້ວມຄືແນວໃດ? ທຸກໆປີ ; 2-3ປີ ແລະ ອື່ນໆ.  
 ໃນໄລຍະຜ່ານມາ ຖືກຜົນກະທົບພະຍຸໄພນ້ຳຖ້ວມໃນປີ 2009 ເຮັດໃຫ້ເກີດມີກະທົບ ແລະ ຜົນເສຍຫາຍ ຄື: ສັດລ້ຽງ ແລະ ໄຮ່ນາຮົ່ວສວນຂອງປະຊາຊົນ.
- ✓ ເຂດທີ່ຖືກນ້ຳຖ້ວມມາຈັກ ກບ່ອນ 2 ບ່ອນ; ຢູ່ເຂດໃຕ້ຂອງບ້ານ: ຢູ່ທາງທິດຕາເວັນອອກ ຂອງບ້ານຕັ້ງອາໄລ.  
 ມີຈຳນວນ 15 ຫຼັງຄາເຮືອນ, ສິ່ງປຸກສ້າງໃນເຂດສາທາລະນະອື່ນໆ.
- ປະເພດດິນທີ່ຖືກນ້ຳຖ້ວມມີຄືແນວໃດ?
- ✓ ດິນປຸກສ້າງ.....ຮຕ, ດິນນາ.....ຮຕ; ດິນສວນພືດລົ້ມລູກ.....ຮຕ;  
 ດິນສວນໄມ້ໃຫ້ໝາກ.....ຮຕ, ດິນສວນໄມ້ອຸດສາຫະກຳ.....ຮຕ; ດິນຄັງລ້ຽງສັດ ຮຕ  
 ດິນອື່ນໆລະດັບ ແລະ ໄລຍະນ້ຳຖ້ວມ.
- ✓ ລະດັບ ນ້ຳຖ້ວມຂຶ້ນສູງສຸດ 300 ແມັດ ແລະ ຕໍ່າສຸດ 70 ແມັດ.
- ✓ ລະດັບນ້ຳສິ່ງຜົນຕໍາການຄົມມະນາຄົມຂອງບ້ານ: ເຮັດໃຫ້ການສັນຈອນໄປມາ ລະຫວ່າງບ້ານ ຕໍ່ບ້ານ  
 ແມ່ນ ພົບຄວາມຫຍຸ້ງຍາກ ໄປມາລຳບາກ.
- ✓ ໄລຍະນ້ຳຖ້ວມສູງສຸດ 3 ວັນ ແລະ ຕໍ່າສຸດ 2 ວັນ.
- ✓ ຫ້ວຍມີນ້ຳຕະຫຼອດປີ ມີຫ້ວຍ ແລະ ສະເພາະລະດູຝົນມີ 4 ຫ້ວຍ.
- ✓ ລະດັບນ້ຳຫ້ວຍໃນລະດູຝົນສູງສຸດແມ່ນ 20 ແມັດ ແລະ ຕໍ່າສຸດ 50 ຊັງຕີແມັດ.

**2. ເຂດພື້ນທີ່ແຫ້ງແລ້ງ**

- ✓ ໄລຍະຜ່ານມາບ້ານຖືກຜົນກະທົບຈາກໄພແຫ້ງແລ້ງຄືແນວໃດ? ທຸກໆປີ ; 2-3ປີ ແລະ ອື່ນໆ.  
ໄລຍະຜ່ານມາ ປີ 2023-2024 ບ້ານຕັ້ງອາໄລເໝືອ  
ແມ່ນໄດ້ພົບໄພແຫ້ງແລ້ງຢູ່ໆທັງກ,ເຮັດໃຫ້ຜົນລະປູກ ຂອງປະຊາຊົນໄດ້ຮັບຜົນເສຍຫາຍ.
- ✓ ເຂດພື້ນທີ່ແຫ້ງແລ້ງມີ103 ບ່ອນ.ຢູ່ເຂດໃດຂອງບ້ານ ພາຍໃນບ້ານຕັ້ງອາໄລເໝືອ.
- ✓ ສາເຫດທີ່ພາໃຫ້ເກີດດິນແຫ້ງແລ້ງ ຍ້ອນສະພາບແວດລ້ອມມີການປ່ຽນແປງ.
- ເຂດແຫ້ງແລ້ງມີຜົນກະທົບຕໍ່ພື້ນທີ່ດິນກະສິກໍາຄືແນວໃດ?
- ✓ ດິນນາ.....ຮຕ; ດິນສວນພືດລື່ມລູກ.....ຮຕ; ດິນສວນໄມ້ໃຫ້ໝາກ..... ຮຕ;  
ດິນສວນໄມ້ອຸດສາຫະກໍາ.....ຮຕ; ດິນຄັງລ້ຽງສັດ ຮຕ  
ດິນອື່ນໆ.....

**3. ເຂດພື້ນທີ່ດິນເຊາະເຈື່ອນ**

- ✓ ໄລຍະຜ່ານມາບ້ານຖືກຜົນກະທົບຈາກດິນເຊາະເຈື່ອນຄືແນວໃດ? ທຸກໆປີ ; 2-3ປີ ແລະ ອື່ນໆ.  
ໄລຍະຜ່ານມາທຸກໆປີ ໃນຊ່ວງລະດູ ຝົນມັກຈະເກີດມີເຊາະເຈື່ອນຕະຝັງເຊລິງມາທັບທາງ, ເຮັດໃຫ້  
ມີການສັນຈອນໄປມາຂອງປະຊາຊົນພົບຄວາມຫຍຸ້ງຍາກລໍາບາກ ແລະ ອີກບາງປີ ມີຕະຝັງ ເຊເຊາະເຈື່ອນ  
ເຮັດໃຫ້ ມີການສນເສຍທີ່ດິນທໍາການຜະລິດຂອງປະຊາຊົນ.
- ✓ ເຂດພື້ນທີ່ດິນເຊາະເຈື່ອນມ...ມີ...2...ບ່ອນ.ຢູ່ເຂດໃດຂອງບ້ານ:  
ທາງທິດຕາເວັນອອກສ່ຽງໃຕ້ຂອງບ້ານ.
- ✓ ສາເຫດທີ່ພາໃຫ້ເກີດດິນເຊາະເຈື່ອນ ຍ້ອນວ່າແມ່ນເປັນຊ່ວງລະດູຝົນ.
- ເຂດເຊາະເຈື່ອນມີຜົນກະທົບຕໍ່ພື້ນທີ່ດິນກະສິກໍາຄືແນວໃດ?  
ແມ່ນມີຜົນກະທົບໃສ່ດິນກໍາສີກໍາ: ມີຜົນກະທົບ
- ✓ ດິນນາ.....ຮຕ; ດິນສວນພືດລື່ມລູກ.....ຮຕ; ດິນສວນໄມ້ໃຫ້ໝາກ .....ຮຕ;  
ດິນສວນໄມ້ອຸດສາຫະກໍາ..... ຮຕ; ດິນຄັງລ້ຽງສັດ.....ຮຕ ແລະ ດິນອື່ນໆ.

**4. ເຂດທີ່ມີຄວາມສ່ຽງຈາກລະເບີດບໍ່ທັນແຕກ**

ໄລຍະຜ່ານມາບ້ານຖືກຜົນກະທົບຈາກລະເບີດບໍ່ທັນແຕກຄືແນວໃດ? ທຸກໆປີ 2-3 ປີ ແລະ ອື່ນໆ.  
ໄລຍະຜ່ານມາບ້ານຕັ້ງອາໄລເໝືອ ແມ່ນໄດ້ຮັບຜົນກະທົບຈາກລະເບີດທີ່ບໍ່ທັນແຕກມີ03 ຄົນເສຍຊີວິດໝົດ.

**5. ເຂດພື້ນທີ່ດິນ ລະເບີດບໍ່ທັນແຕກ: ມີອ້ອມ ບ້ານ, ຫຼື ຢູ່ໄຮ່,ສວນ ແລະ ບ່ອນທໍາການຜະລິດຂອງ ປະຊາຊົນ ພາຍໃນບ້ານ.**

- ມີຜົນກະທົບຕໍ່ພື້ນທີ່ດິນກະສິກໍາຄືແນວໃດ?
- ✓ ດິນນາ .....ບໍ່ມີ.....ຮຕ; ດິນສວນພືດລື່ມລູກ. ....ບໍ່ມີ.....ຮຕ; ດິນສວນໄມ້ໃຫ້ໝາກ ບໍ່ມີ ....ຮຕ;
- ✓ ດິນສວນໄມ້ອຸດສາຫະກໍາ....ບໍ່ມີ.....ຮຕ; ດິນຄັງລ້ຽງສັດ.....ບໍ່ມີ..... ຮຕ; ດິນອື່ນໆ.

6. ເຂດພື້ນທີ່ທີ່ຖືກຜົນກະທົບດ້ານອື່ນໆ.

- ໂຄງການເຊົ່າ ແລະ ສໍາປະທານທີ່ດິນພາຍໃນບ້ານມີຄືແນວໃດ?
- ✓ ໂຄງການຂຸດຄົ້ນບໍ່ແຮ່: ບໍ່ມີ
- ✓ ໂຄງການກໍ່ສ້າງຕ່າງໆ: ບໍ່ມີ
- ✓ ແລະ ໂຄງການອື່ນໆ. : ບໍ່ມີ
- ບ້ານເອົາມີໂຮງຈັກໂຮງງານ, ດິນເຊົ່າສໍາປະທານ ແລະ ອື່ນໆ  
ຖ້າມີໄດ້ສົ່ງຜົນກະທົບໃສ່ບ້ານ (ຄ້ວນ, ນໍ້າເສຍ, ສານພິດ, ສຽງ ແລະອື່ນໆ)


7. ວິທີການປ້ອງກັນ ແລະ ແກ້ໄຂຕໍ່ຜົນກະທົບຕ່າງໆ.

ໝາຍເຫດ: ແບບຟອມເກັບກໍາຂໍ້ມູນເສດຖະກິດ-ສັງຄົມ ແລະ ການນໍາໃຊ້ທີ່ດິນຂອງບ້ານ ສະບັບນີ້ເປັນພຽງການສອບຖາມຂໍ້ມູນຈາກທາງບ້ານເທົ່ານັ້ນ ບໍ່ສາມາດນໍາໃຊ້ໃນນິຕິກໍາອື່ນໆໄດ້.


ຮັບຮູ້ ແລະ ຍິ່ງຢືນ  
ນາຍບ້ານ



ຜູ້ໃຫ້ຂໍ້ມູນ

 ທ.ສ.໒

ຜູ້ບັນທຶກ

  
ພາສາລາວ

ເອກະສານຊ້ອນທ້າຍທີ 2: ບົດບັນທຶກຂອບເຂດການຄຸ້ມຄອງຂອງບ້ານ ແລະ ບ້ານອ້ອມຂ້າງທີ່ມີເຂດແດນຕິດກັນ



ສາທາລະນະລັດ ປະຊາທິປະໄຕ ປະຊາຊົນລາວ

ສັນຕິພາບ ເອກະລາດ ປະຊາທິປະໄຕ ເອກະພາບ ວັດທະນະຖາວອນ

ແຂວງສະຫວັນນະເຂດ

ເມືອງນອງ

ເລກທີ /ຈມ

ລົງວັນທີ

**ບົດບັນທຶກ**

ຂອບເຂດຄຸ້ມຄອງຂອງບ້ານຕັງອາໄລເໜືອ ແລະ ບ້ານອ້ອມຂ້າງທີ່ມີເຂດແດນຕິດກັນລະຫວ່າງ: ບ້ານຕານປະໂຕ້ຍ, ບ້ານຕັງອາໄລລະແບງວິລະຊົນ (ຄຸ້ມກາງ), ບ້ານປະໂຕຍໃຫຍ່, ບ້ານບໍ່, ບ້ານຕັງອາໄລນ້ຳ ແລະ ບ້ານແສນ.

- ອີງຕາມ ກົດໝາຍ ວ່າດ້ວຍ ທີ່ດິນ (ສະບັບປັບປຸງ) ເລກທີ 70/ສພຊ, ລົງວັນທີ 21 ມິຖຸນາ 2019;
- ອີງຕາມ ຂໍ້ຕົກລົງ ຂອງຫົວໜ້າພະແນກຊັບພະຍາກອນທຳມະຊາດ ແລະ ສິ່ງແວດລ້ອມ ສະບັບເລກທີ 1323/ພຊສ.ສຂ, ລົງວັນທີ 15 ກໍລະກົດ 2025 ວ່າດ້ວຍການແຕ່ງຕັ້ງພະນັກງານເຂົ້າຮ່ວມການສຳຫຼວດຈັດສັນທີ່ດິນ 8 ປະເພດຂອງບ້ານເປົ້າໝາຍ 3 ບ້ານ, ຂອງເມືອງນອງ, ແຂວງສະຫວັນນະເຂດ.
- ອີງຕາມ ຂໍ້ຕົກລົງ ຂອງທ່ານເຈົ້າເມືອງນອງ ສະບັບເລກທີ 831/ຈມ, ລົງວັນທີ 26 ພະຈິກ 2024 ວ່າດ້ວຍການແຕ່ງ ຕັ້ງຄະນະຮັບຜິດຊອບວຽກງານຈັດສັນທີ່ດິນຂັ້ນບ້ານຢູ່ ບ້ານຕັງອາໄລເໜືອ, ບ້ານຕານປະໂຕ້ຍ, ບ້ານຕັງອາໄລລະ ແບງວິລະຊົນ, ບ້ານປະໂຕຍໃຫຍ່, ບ້ານບໍ່, ບ້ານຕັງອາໄລນ້ຳ ແລະ ບ້ານແສນ ເມືອງນອງ.

**1. ທິດເໜືອ: ຕິດກັບ ບ້ານຕັງອາໄລນ້ຳ**

ບ້ານຕັງອາໄລເໜືອ ຕິດກັບ ບ້ານຕັງອາໄລນ້ຳ: ເລິ່ມແຕ່ໜອງຂາວ ຫາຫ້ວຍຂະຫຍອງ ຕໍ່ໃສ່ດິນປ່າຊ້າ ບ້ານຕັງອາໄລນ້ຳ.

ຕາຕະລາງ ຄ່າພິກັດ ບ້ານຕັງອາໄລເໜືອ ກັບບ້ານ ຕັງອາໄລນ້ຳ WGS 84

ຄ່າພິກັດ GPS (ລະບົບ WGS 84)				
ລຳດັບ	E	N	ໄລຍະ (m)	ຊື່ຈຸດ
1	661595	1805256	0	ໜອງຂາວ
2	661616	1805640	1417	ຫ້ວຍຂະຫຍອງ
3	661855	1805734	728	ປາຊ້າຕັງອາໄລນ້ຳ
4	664285	1804998	669	ປາກຫ້ວຍອາດອນ
ລວມໄລຍະ			2814	

**2. ທິດຕາເວັນອອກ: ບ້ານຕັງອາໄລເໜືອ ຕິດກັບ ບ້ານຕັງອາໄລລະແບງວິລະຊົນ ແລະ ບ້ານປະໂຕ້ຍໃຫຍ່.**

ບ້ານຕັງອາໄລເໜືອ ຕິດກັບ ບ້ານຕັງອາໄລລະແບງວິລະຊົນ: ເລິ່ມແຕ່ເຊລະນອງ ລຽບປ່າມະເຫສັກບ້ານຕັງອາໄລເໜືອ ເລາະມາຮອດຫ້ວຍລະວໍ ຫາທາງຫຼວງຂອງບ້ານຕັງອາໄລເໜືອ ເລາະມາໃສ່ປາກຫ້ວຍອາດອນ ຕິກໃສ່ຫ້ວຍລະວໍ.

ຕາຕະລາງ ຄ່າພິກັດບ້ານ ຕັງອາໄລເໜືອ ກັບບ້ານ ຕັງອາໄລລະແບງວິລະຊິນ ກຸ່ມລະບົບ WGS 84.

ຄ່າພິກັດ GPS (ລະບົບ WGS 84)				
ລຳດັບ	E	N	ໄລຍະ (m)	ຊື່ຈຸດ
1	662592	1805938	0	ປ່າມາເຫສັກຕັງອາໄລເໜືອ
2	663765	1805333	1491	ຫ້ວຍລະວໍ-ທາງຫຼວງ
3	664282	1805000	669	ປາກຫ້ວຍອາດອນ
<b>ລວມໄລຍະ</b>			<b>2160</b>	

ບ້ານຕັງອາໄລເໜືອ ຕິດກັບ ບ້ານປະໂຕ່ຍໃຫຍ່: ເລີ່ມແຕ່ປາກຫ້ວຍອາດອນ ທີ່ຕົກໃສ່ຫ້ວຍລະວໍ ເນັ່ງໄປຫາ ເຊລະນອງ ລຽບຕາມເຊລະນອງ ລົງໄປຫາກ້າໃຕ້ປາກຫ້ວຍເກາະ ຕົກໃສ່ເຊລະນອງ.

ຄ່າພິກັດ GPS (ລະບົບ WGS 84 )				
ລຳດັບ	E	N	ໄລຍະ (m)	ຊື່ຈຸດ
1	664282	1805000	0	ປາກຫ້ວຍອາດອນ
2	662693	1804903	2225	ກາງເຊລະນອງ
3	661347	1082217	3517	ເຊລະນອງປາກຫ້ວຍເກາະ
<b>ລວມໄລຍະ</b>			<b>5742</b>	

ແຫຼ່ງຂໍ້ມູນ: ອຳນາດການປົກຄອງບ້ານ ແລະ ການວິເຄາະທີ່ມາຈາກ ປີ 2024, ອ້າງອ້າງມາຈາກຂໍ້ມູນຈັດສັນຈຸລະພາກ ປີ 2010- 2011.

**3. ທິດໃຕ້: ຕິດກັບ ບ້ານແສນ ແລະ ບ້ານຕານປະໂຕ່ຍ.**

ບ້ານຕັງອາໄລເໜືອ ຕິດກັບ ບ້ານແສນ: ເລີ່ມຈາກປາກຫ້ວຍເກາະ ເລາະຂຶ້ນສູດຮອດຫ້ວຍຕະປອນ. ຕາຕະລາງ ຄ່າພິກັດບ້ານ ຕັງອາໄລເໜືອ ກັບ ບ້ານ ແສນ WGS 84.

ຄ່າພິກັດ GPS (ລະບົບ WGS 84 )				
ລຳດັບ	E	N	ໄລຍະ m	ຊື່ຈຸດ
1	661347	1802217	0	ເຊລະນອງປາກຫ້ວຍເກາະ
2	660464	1802043	1133	ຫ້ວຍຕະປອນ
<b>ລວມໄລຍະ</b>			<b>1133</b>	

ບ້ານຕັງອາໄລເໜືອ ຕິດກັບບ້ານ ຕານປະໂຕ່ຍ: ເລີ່ມຈາກຫ້ວຍຕະປອນແດນບ້ານແສນ ເລາະຂຶ້ນໃສ່ຫ້ວຍ ລຳປັກ ເລາະໄປໃສ່ພປ່າຫຍ້າ ຜ່ານໂຄກກະເຢ່ນ ໄປໃສ່ຍອດຫ້ວຍຕະຫຼຍ.

ຄ່າພິກັດ GPS (ລະບົບ WGS 84 )				
ລຳດັບ	E	N	ໄລຍະ m	ຊື່ຈຸດ
1	660464	1802043	0	ຫ້ວຍຕະປອນ
2	659120	1802009	1588	ຫ້ວຍລຳປັກ
3	659238	1801387	686	ພປ່າຫຍ້າ
4	657305	1800632	2469	ໂຄກກະເຢ່ນ
<b>ລວມໄລຍະ</b>			<b>4743</b>	

ແຫຼ່ງຂໍ້ມູນ: ອຳນາດການປົກຄອງບ້ານ ແລະ ການວິເຄາະທີ່ມາຈາກ ປີ 2024, ອ້າງອ້າງມາຈາກຂໍ້ມູນຈັດສັນຈຸລະພາກ ປີ 2010- 2011.

4. ທິດຕາເວັນຕົກ: ບ້ານຕັງອາໄລເໜືອ ຕິດກັບ ບ້ານ ບໍ່

ບ້ານ ຕັງອາໄລເໜືອ ຕິດກັບບ້ານ ບໍ່: ແມ່ນເລີ່ມຈາກທາງເກົ້າ ຫາພູຊະຊາຍ ອອກທາງຫຼວງເມືອງ ເລາະມາ ໃສ່ ຫ້ວຍຕະບອນ.

ຕາຕະລາງ ຄ່າພິກັດບ້ານ ຕັງອາໄລເໜືອ ກັບບ້ານ ບໍ່ ກຸ່ມລະບົບ WGS 84.

ຄ່າພິກັດ GPS (ລະບົບ WGS 84 )				
ລຳດັບ	E	N	ໄລຍະ (m)	ຊື່ຈຸດ
1	657140	1800826	0	ທາງເກົ້າ
2	657277	1801476	970	ພູຊະຊາຍ
3	658245	1802574	1697	ທາງຫຼວງເມືອງ
4	660725	1804993	4174	ຫ້ວຍຕະບອນ
<b>ລວມໄລຍະ</b>			<b>6841</b>	

ແຫຼ່ງຂໍ້ມູນ: ອຳນາດການປົກຄອງບ້ານ ແລະ ການວິເຄາະທີ່ມງານປີ 2025, ອ້າງອີງມາຈາກຂໍ້ມູນ ນຈັດສັນຈຸລະພາກ ປີ 2012.

ດັ່ງນັ້ນ, ອຳນາດການປົກຄອງຂອງບ້ານຕັ້ງອາໄລເໝືອນລະ ບ້ານທີ່ກ່ຽວຂ້ອງທີ່ມີເຂດການຄຸ້ມຄອງທີ່ດິນລະຫ່ວາງ  
ບ້ານຕໍ່ບ້ານ ຈຶ່ງໄດ້ເຮັດບົດບັນທຶກເຂດຄຸ້ມຄອງສະບັບນີ້ຂຶ້ນມາເພື່ອຢັ້ງຢືນ ແລະ ເປັນຫຼັກຖານອ້າງອີງໃນຕໍ່ໜ້າ.

ນາຍບ້ານ: ຕັ້ງອາໄລເໝືອນ



ຫົວໜ້າທີມງານ.

*[Handwritten signature]*

**ເຊັນບ້ານອ້ອມຂ້າງ:**

ນາຍບ້ານ: ບ້ານຕານໂຕ້ຍ



ນາຍບ້ານ: ບ້ານຕັ້ງອາໄລເກົ່າ



ນາຍບ້ານ: ບ້ານປະໂຕຍໃຫຍ່



ຄຳສິ່ງ ແສງຮຸ່ງເຮືອງ

**ອາໄຍ່ ແກ້ວດອນຸ່ຂ**

ນາຍບ້ານ: ບ້ານປໍ່



ນາຍບ້ານ: ບ້ານຕັ້ງອາໄລນ້ຳ



ນາຍບ້ານ: ບ້ານແສນໃໝ່



ກອງ ໂກມຖາຍເລື່ອງ

**ພາລັງ ຈັນທະວີງ**

ຫົວໜ້າ

ຫ້ອງການພາຍໃນເມືອງ



ຄຳເພັດ ວົງມິໄຊ

ຫົວໜ້າຫ້ອງການ

ຊັບພະຍາກອນທຳມະຊາດ ແລະ ສິ່ງແວດລ້ອມເມືອງ



ພິນໄຊ ເກພະຈັນ

PHINXAY KEPHACHAN

ເຫັນດີ ແລະ ຮັບຮອງຈາກ ເຈົ້າເມືອງ ນອງ



**ພູໂຮງ ອຸ່ນທະວີ**

ເອກະສານຊ້ອນທ້າຍທີ 3: ບົດບັນທຶກກອງປະຊຸມກ່ຽວກັບການວາງແຜນຈັດສັນ, ການກຳນົດເຂດ ແລະ ການກຳນົດທີ່ດິນແຕ່ລະປະເພດ



ສາທາລະນະລັດ ປະຊາທິປະໄຕ ປະຊາຊົນລາວ  
ສັນຕິພາບ ເອກະລາດ ປະຊາທິປະໄຕ ເອກະພາບ ວັດທະນະຖາວອນ

ເມືອງນອງ

ບ້ານຕັງອາໄລເໜືອ

ເລກທີ /ນບ

ທີ່ ບ້ານຕັງອາໄລເໜືອ, ວັນທີ.....

**ບົດບັນທຶກກອງປະຊຸມ  
ກ່ຽວກັບການວາງແຜນຈັດສັນ, ກຳນົດເຂດ ແລະ ການກຳນົດທີ່ດິນແຕ່ລະປະເພດ**

ໃນເວລາ 08:00 ໂມງ, ຂອງວັນທີ 23 ສິງຫາ 2025 ຢູ່ທີ່ບ້ານຕັງອາໄລ ໄດ້ຈັດກອງປະຊຸມຂຶ້ນ ເພື່ອປຶກສາ ຫາລືກ່ຽວກັບການວາງແຜນຈັດສັນ, ກຳນົດຂອບເຂດແດນບ້ານ ແລະ ກຳນົດປະເພດການນຳໃຊ້ທີ່ດິນຢູ່ ເຂດບ້ານຕັງ ອາໄລເໜືອ, ເມືອງເມືອງນອງ, ແຂວງສະຫວັນນະເຂດ ໂດຍມີຄະນະທີ່ມງານ ຈາກພະແນກຊັບພະຍາກອນທຳມະຊາດ ແລະ ສິ່ງແວດລ້ອມແຂວງ, ຫ້ອງການທີ່ກ່ຽວຂ້ອງພາຍໃນເມືອງ, ອຸ່ງຕາມຂໍ້ຕົກລົງທ່ານເຈົ້າເມືອງວ່າດ້ວຍການແຕ່ງຕັ້ງພະນັກງານລົງຕິດຕາມ, ຊຸກຍ້ ແລະ ເຄື່ອນໄຫວວຽກງານ ເພື່ອລົງສຳຫຼວດ, ເກັບກຳຂໍ້ມູນກ່ຽວກັບການຈັດສັນທີ່ດິນ 8 ປະເພດຢູ່ 3 ບ້ານເປົ້າໝາຍມີ: ບ້ານນອງວິໄລ, ບ້ານຕັງອາໄລ ແລະ ບ້ານສະວີ ຂອງເມືອງນອງ ສະບັບເລກທີ 287/ຈມ ລົງວັນທີ 21 ກໍລະກົດ 2025 ແລະ ອຳນາດການປົກຄອງບ້ານ ແລະ ພາກສ່ວນທີ່ກ່ຽວຂ້ອງຕ່າງໆ.

ຜ່ານການຄົ້ນຄວ້າ ແລະ ປະກອບຄຳເຫັນ ຜູ້ເຂົ້າຮ່ວມກອງປະຊຸມໄດ້ຕົກລົງເປັນເອກະພາບ ກ່ຽວກັບການວາງແຜນຈັດສັນ, ກຳນົດຂອບເຂດ, ກຳນົດປະເພດທີ່ດິນ ແລະ ສ້າງແຜນທີ່ການນຳໃຊ້ທີ່ດິນຂອງບ້ານດັ່ງກ່າວ, ເພື່ອເຮັດໃຫ້ການຄຸ້ມຄອງ ແລະ ນຳໃຊ້ທີ່ດິນຖືກຕ້ອງ, ສອດຄ່ອງກັບແຜນພັດທະນາເສດຖະກິດ-ສັງຄົມຂອງບ້ານ, ກຸ່ມບ້ານ, ລະບຽບການ ແລະ ເໝາະສົມກັບສະພາບຄວາມເປັນຈິງຂອງບ້ານເພື່ອເຮັດໃຫ້ບ້ານ ກາຍເປັນບ້ານພັດທະນາທາງດ້ານເສດຖະກິດສັງຄົມຢູ່າງຮອບດ້ານ.

ດັ່ງນັ້ນ, ອີງການປຶກສາຂອງບ້ານ, ຄະນະກຳມະການບ້ານ ແລະ ທີ່ມງານຈຶ່ງໄດ້ຄົ້ນຄວ້າປຶກສາຫາລືກັນ ແລະ ມີຄວາມເປັນເອກະພາບກັນໃນການກຳນົດເຂດ ແລະ ປະເພດທີ່ດິນຂອງບ້ານຕັງອາໄລເໜືອ, ອອກເປັນ 3 ເຂດດັ່ງນີ້:

1. ເຂດທີ່ດິນອະນຸລັກ: ເຂດທີ່ດິນອະນຸລັກຂອງບ້ານຕັງອາໄລເໜືອໄດ້ກຳນົດເອົາທີ່ດິນ 2 ປະເພດຄື:

- ທີ່ດິນວັດທະນະທຳລວມມີ: ດິນປ່າຊ້າ 2 ແຫ່ງ ແລະ ດິນປ່າມະເຫສັກ 2 ແຫ່ງ.
- ທີ່ດິນບໍລິເວນນ້ຳລວມມີ: ຫ້ວຍຂະຫຍອງ, ຫ້ວຍເປຍ, ຫ້ວຍລະວໍ, ຫ້ວຍຕະບອນ, ຫ້ວຍເກາະ, ຫ້ວຍປອນ, ຫ້ວຍລຳປັກ, ໜອງກຳພ້າ ແລະ ໜອງຂາວ, ເຊລະນອງ ເຊິ່ງເປັນບ່ອນທີ່ປະຊາຊົນທຳມາຫາກິນ ແລະ ໃຊ້ເຂົ້າໃນການດຳລົງຊີວິດປະຈຳວັນ.
- ທີ່ດິນປ່າໄມ້: ພາຍໃນບ້ານປະກອບມີປ່າສະຫງວນແຫ່ງຊາດພູວຽງ ເລີ່ມແຕ່ສາຍຫ້ວຍລຳປັກໄປທາງທິດເໜືອ ແລະ ປ່າສະຫງວນຂອງເມືອງ.

**2. ເຂດທີ່ດິນນໍາໃຊ້:** ຂອງບ້ານຕັ້ງອາໄລເໜືອ ປະກອບມີ:

- ດິນປູກສ້າງເກົ່າ ການປູກສ້າງຂອງປະຊາຊົນ ປະກອບດ້ວຍ 2 ເຂດ ຄຸ້ມຕັ້ງອາໄລເໜືອ ແລະ ຄຸ້ມອາລາ ເຊິ່ງຫ່າງ ກັນ 4 ກິໂລແມັດ.
- ສ່ວນທີ່ດິນ ທໍາການຜະລິດ ຂອງປະຊາຊົນ ຂອງບ້ານຕັ້ງອາໄລເໜືອ ມີພູມສັນຖານ ເຊິ່ງເອື້ອອໍານວຍໃຫ້ແກ່ ການກະສິກໍາ ໂດຍສະເພາະແມ່ນການປູກຝັງ, ລ້ຽງສັດ ແລະ ການປະມົງພາຍໃນບ້ານມີທີ່ດິນປູກຝັງ ເປັນຕົ້ນ ດິນນາ, ດິນສວນກ້ວຍ, ມັນຕົ້ນ, ສວນໄມ້ວິກ. ພື້ນທີ່ປ່າເລົ່າ ປ່າໂຄກ ສໍາລັບ ລ້ຽງສັດຂອງພໍ່ແມ່ປະຊາຊົນ ກວ້າງຂວາງ.

**3. ເຂດທີ່ດິນພັດທະນາ:**

ໝາຍເຖິງເຂດພື້ນທີ່ ຈະຂະຫຍາຍລະບົບພື້ນຖານໂຄງລ່າງຂອງບ້ານ, ເຂດທີ່ຂະຫຍາຍພື້ນທີ່ປູກການສ້າງຂອງ ບ້ານແມ່ນເພື່ອຮອງຮັບການເພີ່ມຂຶ້ນຂອງປະຊາກອນຂອງບ້ານໃນອະນາຄົດ ແລະ ເສດຖະກິດເຂັ້ມແຂງຂອງບ້ານ, ການຂະຫຍາຍພື້ນທີ່ດິນດັ່ງກ່າວແມ່ນໄດ້ກໍານົດເອົາ 2 ຈຸດ ຄື: ການປູກສ້າງກໍານົດໄວ້ຕາມສາຍທາງ ທັງສອງຄຸ້ມ ຈຸດ ທີ່ 1 ຢູ່ຄຸ້ມຕັ້ງອາໄລເໜືອ ແລະ ຈຸດທີ່ 2 ແມ່ນຢູ່ ຄຸ້ມອາລາ. ສໍາລັບເຂດພັດທະນາທີ່ດິນທໍາການຜະລິດ ເນື້ອທີ່ ສ່ວນໃຫຍ່ເຫັນວ່າ ເປັນທີ່ດິນສວນຄົງທີ່.

**I. ການກໍານົດເຂດ ແລະ ປະເພດການນໍາໃຊ້ທີ່ດິນ 8 ປະເພດທີ່ດິນ**

**1. ການກໍານົດເຂດທີ່ດິນກະສິກໍາ**

ປະຊາຊົນສ່ວນຢູ່ ພາຍໃນບ້ານຕັ້ງອາໄລເໜືອ ສ່ວນໃຫຍ່ແມ່ນມີອາຊີບ ກະສິກໍາ, ລ້ຽງສັດ, ປູກມັນຕົ້ນ, ປູກເຂົ້າ, ປູກ ກ້ວຍ, ປູກໄມ້ອຸດສາຫະກໍາ (ຢາງໂບງ, ໄມ້ວິກ, ກະຖິນນະລິງ).

**2. ເຂດທີ່ດິນປູກສ້າງ**

ບ້ານຕັ້ງອາໄລເໜືອ ປະກອບມີ: ດິນປູກສ້າງທີ່ຢູ່ອາໄສ, ດິນທ້ອງການບ້ານ, ດິນໂຮງຮຽນ ແລະ ດິນໂຮງ ຈັກໂຮງງານ ສ່ວນຫຼາຍແມ່ນຕັ້ງຢູ່ລຽບເສັ້ນທາງເຊື່ອມຕໍ່ລະຫວ່າງບ້ານຫາບ້ານ.

**3. ການກໍານົດທີ່ດິນວັດທະນະທໍາ**

ປະຊາຊົນພາຍໃນ ບ້ານຕັ້ງອາໄລ ແມ່ນໄດ້ເຊື່ອຖືຜີ. ສະນັ້ນ, ດິນວັດທະນະທໍາ ບ້ານຕັ້ງອາໄລ ຈຶ່ງມີຢູ່ 4 ແຫ່ງ ຄື: ປ່າມະເຫສັກ 2 ແຫ່ງຄື: ແຫ່ງທີ່ 1 ແມ່ນຕັ້ງຢູ່ທິດອອກລຽບເຊລະນອງຕິດກັບເຂດແດນບ້ານຕັ້ງອາໄລລະແບງ ແລະ ແຫ່ງທີ່ 2 ລຽບສາຍທາງຢູ່ ຄຸ້ມອາລາ ແລະ ປ່າຊ້າ 2 ແຫ່ງຄື: ແຫ່ງທີ່ 1 ແມ່ນຢູ່ ຄຸ້ມຕັ້ງອາໄລເໜືອ ແລະ ແຫ່ງທີ່ 2 ແມ່ນຢູ່ຄຸ້ມອາລາ.

**4. ການກໍານົດດິນ ປກສ-ປກຊ:** ການກໍານົດທີ່ດິນ ປກສ-ປກຊ ຢູ່ພາຍໃນບ້ານຕັ້ງອາໄລ ແມ່ນບໍ່ໄດ້ກໍານົດ.

**5. ການກໍານົດທີ່ດິນປ່າໄມ້.**

ທີ່ດິນປ່າໄມ້ຂອງບ້ານຕັ້ງອາໄລ ແມ່ນໄດ້ກໍານົດເອົາ 3 ຈຸດໃຫຍ່ຄື: ເຂດພື້ນພູປ່າໄມ້ ແມ່ນເຂດປ່າສະຫງວນ ຂອງເມືອງ, ປ່າສະຫງວນແຫ່ງຊາດດົງພູວຽງເຊິ່ງຕັ້ງຢູ່ທິດຕາເວັນຕົກສ່ຽງໃຕ້ຂອງບ້ານ ແລະ ຢາຍໄປທົ່ວອ້ອມແອ້ມບ້ານ

**6. ການກໍານົດເຂດທີ່ອຸດສາຫະກໍາ:** ການກໍານົດທີ່ດິນອຸດສາຫະກໍາຢູ່ພາຍໃນບ້ານຕັ້ງອາໄລເໜືອ ແມ່ນບໍ່ໄດ້ ກໍານົດ (ບໍ່ມີ)

7. ການກຳນົດທີ່ດິນໂຍທາທິການ

ແມ່ນໄດ້ກຳນົດເອົາ 3 ເສັ້ນຄື: ເສັ້ນທີ 1 ແມ່ນແຕ່ເສັ້ນຕັ້ງອາໄລເນົ້າຫາໃຈກາງບ້ານ ກຳນົດເອົາເບື້ອງລະ 5 ແມັດ ເສັ້ນທີ 2 ແມ່ນຟາກເຊລະນອງບ້ານຕັ້ງອາໄລລະແບງ ແມ່ນກຳນົດເອົາເບື້ອງລະ 5 ແມັດ, ເສັ້ນທີ 3 ແມ່ນເລີ່ມຄຸ້ມອາລາ ໄປຫາບ້ານ ຕາມປະໂຕ້ຍກຳນົດເອົາເບື້ອງລະ 5 ແມັດ.

8. ການກຳນົດນິດທີ່ດິນບໍລິເວນນ້ຳ

ແມ່ນໄດ້ກຳນົດເອົາມີ ຫ້ວຍຂະຫຍອງ, ຫ້ວຍເປຍ, ຫ້ວຍລະວໍ, ຫ້ວຍຕະບອນ, ຫ້ວຍເກາະ, ຫ້ວຍປອນ, ຫ້ວຍລຳປັກ, ຫອງກຳພ້າ ແລະ ຫອງຂາວ,

- ເຊລະນອງແມ່ນໄດ້ກຳນົດໄວ້ເບື້ອງລະ 30 ແມັດ;

ດັ່ງນັ້ນຈຶ່ງໄດ້ເຮັດເປັນບົດບັນທຶກ ການວາງແຜນຈັດສັນ, ກຳນົດເຂດ ແລະ ການກຳນົດທີ່ດິນແຕ່ລະປະເພດ ໃຫ້ທ່ານໄດ້ຮັບຊາບ ແລະ ເປັນບ່ອນອີງໃນຂຶ້ນຕໍ່ໄປ.

ທີ່ບ້ານຕັ້ງອາໄລ, ວັນທີ 23.12.2025

ນາຍບ້ານຕັ້ງອາໄລເໝືອ



ຄະນະທີມງານວິຊາການ

- 1.
- 2.
- 3.
- 4.
- 5.
- 6.
- 7.
- 8.
- 9.
- 10.



**ສາທາລະນະລັດ ປະຊາທິປະໄຕ ປະຊາຊົນລາວ**

ສັນຕິພາບ ເອກະລາດ ປະຊາທິປະໄຕ ເອກະພາບ ວັດທະນະຖາວອນ

ແຂວງສະຫວັນນະເຂດ

ພະແນກ ຊັບພະຍາກອນທໍາມະຊາດ ແລະ ສິ່ງແວດລ້ອມ ແຂວງ

ເລກທີ 1323/ພຊສ,ສຂ

ສະຫວັນນະເຂດ, ວັນທີ 15 ກໍລະກົດ 2025

**ຂໍ້ຕົກລົງ**

**ວ່າດ້ວຍການແຕ່ງຕັ້ງພະນັກງານ ເຂົ້າຮ່ວມການສໍາຫຼວດຈັດສັນທີ່ດິນ 8 ປະເພດ ຂອງບ້ານເປົ້າໝາຍ 3 ບ້ານ ໃນເມືອງນອງ ແຂວງສະຫວັນນະເຂດ.**

- ອີງຕາມ ຂໍ້ຕົກລົງຂອງທ່ານ ເຈົ້າແຂວງ ສະຫວັນນະເຂດ ວ່າດ້ວຍການຈັດຕັ້ງ ແລະ ເຄື່ອນໄຫວຂອງພະ ແນກ ຊັບພະຍາກອນທໍາມະຊາດ ແລະ ສິ່ງແວດລ້ອມແຂວງ ສະບັບເລກທີ 662/ຈຂ.ສຂ, ລົງວັນທີ 27 ເມສາ 2022.
- ອີງຕາມ ຂໍ້ຕົກລົງຂອງທ່ານເຈົ້າແຂວງສະຫວັນນະເຂດ ວ່າດ້ວຍການແຕ່ງຕັ້ງຄະນະຊີ້ນໍາໂຄງການ-ຜູ້ປະສານງານ ໂຄງການຄຸ້ມຄອງຊັບພະຍາກອນນໍ້າແບບເຊື່ອມສານ ແລະ ການປັບຕົວບົນພື້ນຖານລະບົບນິເວດ ໃນອ່າງຮັບນໍ້າ ເຊບັ້ງຫຼຽງ ແລະ ຕົວເມືອງຫຼວງພະບາງ, ສະບັບເລກທີ 1284/ຈຂ.ສຂ ລົງວັນທີ 28 ພຶດສະພາ 2024.
- ອີງຕາມ ແຜນກົດຈະກຳຈັດກອງປະຊຸມຄະນະຊີ້ນໍາ ໂຄງການຄຸ້ມຄອງ ຊັບພະຍາກອນນໍ້າແບບເຊື່ອມສານ ແລະ ການປັບຕົວບົນພື້ນຖານລະບົບນິເວດໃນອ່າງຮັບ ນໍ້າເຊບັ້ງຫຼຽງ ແລະ ຕົວເມືອງຫຼວງພະບາງ, ສະບັບ ເລກທີ IWRM25.SVK 003, ລົງວັນທີ 10 ກໍລະກົດ 2025;

**ຫົວໜ້າພະແນກຊັບພະຍາກອນ ທໍາມະຊາດ ແລະ ສິ່ງແວດລ້ອມແຂວງຕົກລົງ:**

ມາດຕາ 1: ແຕ່ງຕັ້ງເຂົ້າຮ່ວມການສໍາຫຼວດຈັດສັນທີ່ດິນ 8 ປະເພດ 3 ບ້ານເປົ້າໝາຍ (ບ້ານນອງວິໄລ, ບ້ານຕັ້ງອາໄລ ແລະ ບ້ານສະວີ) ເມືອງນອງ ແຂວງສະຫວັນນະເຂດ, ຄັງວັນທີ 26/7 ຫາ 24/8 2025. ເຊິ່ງມີລາຍຊື່ລຸ່ມນີ້:

1. ທ່ານ ບຸລິກາ ອິນທິລາດ ຮອງຫົວໜ້າພະແນກ ຊັບພະຍາກອນທໍາມະຊາດ ແລະ ສິ່ງແວດລ້ອມແຂວງ
2. ທ່ານ ອິນປະສິດ ສິຫາລາດ ຮອງຫົວໜ້າ ຂະແໜງຊັບພະຍາກອນນໍ້າ ແລະ ອຸດົມຍົມ
3. ທ່ານ ແຫຼມທອງ ແດນຈໍາປາ ຮອງຫົວໜ້າຂະແໜງທີ່ດິນ;
4. ທ່ານ ບຸນທະວີ ວິຊຽນ ວິຊາການຂະແໜງທີ່ດິນ;
5. ທ່ານ ນ. ພາສຸກ ຫຼວງວິໄຊ ວິຊາການຂະແໜງສິ່ງແວດລ້ອມ-ປຽນແປງດິນຟ້າອາກາດ;
6. ທ່ານ ນ. ປານຄໍາ ສຸວັນນາລີ ວິຊາການ.

ມາດຕາ 2: ມອບໃຫ້ຂະແໜງການທີ່ກ່ຽວຂ້ອງ, ບັນດາຜູ້ທີ່ຖືກແຕ່ງຕັ້ງຈົ່ງຮັບຮູ້ ແລະ ຈັດຕັ້ງປະຕິບັດໃຫ້ໄດ້ ຮັບຜິດ:

ມາດຕາ 3: ຂໍ້ຕົກລົງສະບັບນີ້ມີຜົນສັກສິດນັບແຕ່ວັນ ລົງລາຍເຊັນເປັນຕົ້ນໄປ:



**ສິວິໄລພອນ ສິສຸວິງ**

ເອກະສານຊ້ອນທ້າຍທີ 5: ຂໍ້ຕົກລົງວ່າດ້ວຍ ການ ແຕ່ງຕັ້ງຄະນະຮັບຜິດຊອບຈັດສັນທີ່ດິນຂຶ້ນບ້ານໃນ 3 ບ້ານເປົ້າ  
 ໝາຍຂອງໂຄງການຄຸ້ມຄອງຊັບພະຍາກອນນ້ຳແບບເຊື່ອມສານ ແລະ ການປັບຕົວບົນພື້ນຖານລະບົບນິເວດໃນອ່າງ  
 ຮັບນ້ຳເຊບັ້ງຫຼາງ ແລະ ຕົວເມືອງຫຼວງພະບາງ ຄື: ບ້ານນອງວິໄລ, ບ້ານຕັງອາໄລເໜືອ ແລະ ບ້ານສະວີ



ສາທາລະນະລັດ ປະຊາທິປະໄຕ ປະຊາຊົນລາວ  
 ສັນຕິພາບ ເອກະລາດ ປະຊາທິປະໄຕ ເອກະພາບ ວັດທະນະຖາວອນ

ແຂວງ ສະຫວັນນະເຂດ  
 ເມືອງນອງ

ເລກທີ 350 ມນ  
 ທີ່ເມືອງນອງ, ວັນທີ 21.06.2024.

**ຂໍ້ຕົກລົງ**

ວ່າດ້ວຍ ການ ແຕ່ງຕັ້ງ ຄະນະຮັບຜິດຊອບ ຈັດສັນທີ່ດິນ ຂຶ້ນບ້ານ ໃນ 03 ບ້ານ ເປົ້າໝາຍ ຂອງໂຄງການ ຄຸ້ມຄອງ  
 ຊັບພະຍາກອນນ້ຳ ແບບເຊື່ອມສານ ແລະ ການປັບຕົວບົນພື້ນຖານລະບົບນິເວດ ໃນອ່າງຮັບນ້ຳ ເຊບັ້ງຫຼາງ ແລະ  
 ຕົວເມືອງເມຄອນຫລວງພະບາງ ຄື : ບ້ານ ນອງວິໄລ, ບ້ານ ຕັງອາໄລເໜືອ ແລະ ບ້ານ ສະວີ.

- ອີງຕາມ ກົດໝາຍວ່າດ້ວຍການປົກຄອງທ້ອງຖິ່ນ ແຫ່ງ ສປປ ລາວ(ສະບັບປັບປຸງ)ເລກທີ 68/ສພຊ,ລົງວັນ  
 ທີ 14 ທັນວາ 2015 .
- ອີງຕາມ ຂໍ້ຕົກລົງລັດຖະມົນຕີ ກະຊວງ ຊັບພະຍາກອນທຳມະຊາດ ແລະ ສິ່ງແວດລ້ອມ ວ່າດ້ວຍການຈັດຕັ້ງ ແລະ  
 ເຕືອນໄຫວ ຂອງທ້ອງການ ຊັບພະຍາກອນທຳມະຊາດ ແລະ ສິ່ງແວດລ້ອມ ເມືອງ, ນະຄອນ, ສະບັບເລກທີ5507/ກຊສ,  
 ລົງວັນທີ 27 ຕຸລາ 2024 .
- ອີງຕາມ ຂໍ້ຕົກລົງ ຂອງທ່ານເຈົ້າເມືອງ ວ່າດ້ວຍການແຕ່ງຕັ້ງ ຄະນະຊີ້ນຳ ແລະ ຈັດຕັ້ງປະຕິບັດ ໂຄງການຄຸ້ມຄອງ ຊັບພະ  
 ກອນນ້ຳ ແບບເຊື່ອມສານ ແລະ ການປັບຕົວບົນພື້ນຖານລະບົບນິເວດໃນອ່າງຮັບນ້ຳ ເຊບັ້ງຫຼາງ ແລະ ຕົວເມືອງ  
 ເມຄອນຫລວງພະບາງ ສະບັບ ເລກທີ 175/ມນ, ລົງວັນທີ 27 ມີນາ 2024 .
- ອີງຕາມ ຫົງສີສະໜີຂອງ ທ້ອງການ ຊັບພະຍາກອນທຳມະຊາດ ແລະ ສິ່ງແວດລ້ອມເມືອງນອງ, ສະບັບເລກທີ24/ຫຊສ  
 . ມນ, ລົງວັນທີ 13.06.24 .

**ເຈົ້າເມືອງ ຕົກລົງ:**

ກດຕ 1 : ແຕ່ງຕັ້ງ ຄະນະຊີ້ນຳ ຈັດຕັ້ງປະຕິບັດ ຈັດສັນທີ່ດິນ ຂຶ້ນບ້ານ ໃນ 03 ບ້ານ ເປົ້າໝາຍ ຂອງໂຄງການ ຄື :

ບ້ານ ນອງວິໄລ, ບ້ານ ຕັງອາໄລເໜືອ ແລະ ບ້ານ ສະວີ ເຊິ່ງມີລາຍຊື່ດັ່ງລຸ່ມນີ້ :

- |                               |  |           |
|-------------------------------|--|-----------|
| 1. ທ່ານ ບົວລິມ ອິນທິທະວົງ     | ຮອງເຈົ້າເມືອງຜູ້ຊີ້ນຳວຽກງານເສດຖະກິດ      | ເປັນປະທານ |
| 2. ທ່ານ ຄຳທະຫວິນ ແກ້ວວິງສາ    | ຫົວໜ້າຫ້ອງການ ຊສ ເມືອງ                   | ເປັນຮອງ   |
| 3. ທ່ານ ສີວິໄລ ສິເຊລະນອງ      | ຫົວໜ້າຫ້ອງການ ພາຍໃນ ເມືອງ                | ເປັນຄະນະ  |
| 4. ທ່ານ ນາງ ວັນນິສາ ດວງເກດຕິນ | ປະທານສະຫະພັນແມ່ຍິງ ເມືອງ                 | ເປັນຄະນະ  |
| 5. ທ່ານ ສາຄຳ ກຽດຕະວິງສາ       | ຫົວໜ້າຫ້ອງການ ກະສິກຳ ແລະ ປ່າໄມ້ ເມືອງ    | ເປັນຄະນະ  |
| 6. ທ່ານ ຄຳບາງ ແກ້ວພຸດໄທ       | ຫົວໜ້າຫ້ອງການ ອຸດສາຫະກຳ ແລະ ການຄ້າ ເມືອງ | ເປັນຄະນະ  |
| 7. ທ່ານ ກິງໃຈ ກຽດຕະວິງ        | ຄະນະຫ້ອງການ ແຜນການ ແລະ ການລົງທຶນ ເມືອງ   | ເປັນຄະນະ  |
| 8. ທ່ານ ພິງສະຫວັນ ວັນນະໄຊ     | ຄະນະຫ້ອງການ ໂຍທາທິການ ແລະ ຂົນສົ່ງ ເມືອງ  | ເປັນຄະນະ  |
| 9. ທ່ານ ວໍລະຈັກ ສີປະເສີດ      | ຄະນະຫ້ອງການ ຖະແຫຼງຂ່າວ, ວັດທະນະທຳ ເມືອງ  | ເປັນຄະນະ  |
| 10. ທ່ານ ນາງ ຄຳມາ ຫຼານລະນອງ   | ຄະນະຫ້ອງການ ການເງິນ ເມືອງ                | ເປັນຄະນະ  |

- 11. ທ່ານ ສິຫ ກັນຍາ ເກດສຸໂກ ຄະນະກອງບັນຊາການ ປກສ ເມືອງ ເປັນຄະນະ
- 12. ທ່ານ ສິຫ ບົວໃສ ວິໄລໄຈະ ຄະນະກອງບັນຊາການ ປກສ ເມືອງ ເປັນຄະນະ

• ໜ້າທີ່ ຄະນະຊີ້ນຳ :

- ບຳນາ-ຊີ້ນຳ ແຕ່ງຕັ້ງຄະນະກຳມະການ, ຫ້ອງການທີ່ກ່ຽວຂ້ອງ, ກຸ່ມບ້ານ, ບ້ານ, ສຳຫລວດເກັບກຳຂໍ້ມູນຢູ່ພາຍໃນບ້ານເປົ້າໝາຍຂອງເມືອງ.
- ບຳນາ-ຊີ້ນຳຊຸກຍູ້ ແລະ ຕິດຕາມ ການຈັດຕັ້ງປະຕິບັດ ການຈັດສັນທີ່ດິນ, ວຽກທາງສະໜາມເປັນແຕ່ລະໄລຍະ .
- ປະຕິບັດໜ້າທີ່ອື່ນໆຕາມການມອບໝາຍ ຂອງໜຸ່ງຄະນະ, ມີການປະຊຸມຖອດຖອນບົດຮຽນເຊິ່ງກັນ ແລະ ກັນ .

ມາດຕາ 2 : ແຕ່ງຕັ້ງ ຄະນະທີ່ມາງນວິຊາການ ຈັດຕັ້ງປະຕິບັດຈັດສັນທີ່ດິນ ຂຶ້ນບ້ານ ໃນ 03 ບ້ານ ເປົ້າໝາຍຂອງໂຄງການ ດີ : ບ້ານ ນອງວິໄລ, ບ້ານ ດັງອາໄລໜ້ອ ແລະ ບ້ານ ສະວີ ເຊິ່ງມີລາຍຊື່ດັ່ງລຸ່ມນີ້ :

- |                                |                             |            |
|--------------------------------|-----------------------------|------------|
| 1. ທ່ານ ສິນໄຊ ຕາະຈັນ           | ຮອງຫົວໜ້າ ຫ້ອງການ ຊຸສ ເມືອງ | ເປັນຫົວໜ້າ |
| 2. ທ່ານ ສິນ ສິນສິກ             | ຮອງຫົວໜ້າໜ່ວຍງານ            | ເປັນຮອງ    |
| 3. ທ່ານ ນາງ ຜິດນະນີ ມາດນະນີສອນ | ວິຊາການ                     | ເປັນຄະນະ   |
| 4. ທ່ານ ຈັນທະຈອນ ຈັນຕາຣາ       | ວິຊາການ                     | ເປັນຄະນະ   |

• ໜ້າທີ່ ຂອງຄະນະທີ່ມາງນວິຊາການ :

- ພົວພັນປະສານສົມທົບກັບພາກສ່ວນທີ່ກ່ຽວຂ້ອງ ກຸ່ມບ້ານ, ບ້ານ ໃນການຈັດຕັ້ງປະຕິບັດວຽກແຕ່ລະໄລຍະ.
- ສ້າງແບບປະມານ ເບີກຈ່າຍ ແລະ ສະຫລຸບການນຳໃຊ້ງົບປະມານ .
- ສະຫລຸບການຈັດຕັ້ງປະຕິບັດວຽກງານເປັນແຕ່ລະໄລຍະ .
- ປະຕິບັດວຽກງານອື່ນໆຕາມການມອບໝາຍ ຂອງຄະນະຊີ້ນຳ .

ມາດຕາ 3 : ມອບໃຫ້ບັນດາທ່ານ ທີ່ຖືກແຕ່ງຕັ້ງ ຈົ່ງຮັບຮູ້ ແລະ ປະສານສົມທົບກັບພາກສ່ວນທີ່ກ່ຽວຂ້ອງ ພ້ອມກັນ ຈັດຕັ້ງປະຕິບັດໃຫ້ ໄດ້ຮັບຜົນດີ .

ມາດຕາ 4 : ຂໍຕົກລົງສະບັບນີ້ ມີຜົນສັກສິດ ແລະ ນຳໃຊ້ໄດ້ ໂດຍແຕ່ ມີວິຽກບຸກຮຸນເປັນຕົ້ນໄປ .



ເຈົ້າເມືອງ

**ຈິນດາວັນ ບຸດລາສີ**

ບ່ອນສົ່ງ

- 1. ເຈົ້າເມືອງ 01 ສະບັບ
- 2. ຫ້ອງການທີ່ກ່ຽວຂ້ອງທຸກໆຄະນະ 01 ສະບັບ
- 3. ຜົນບັນຮູບ 01 ສະບັບ

ເອກະສານຊ້ອນທ້າຍທີ 6: ຂໍ້ຕົກລົງວ່າດ້ວຍການແຕ່ງຕັ້ງພະນັກງານລົງຕິດຕາມ, ຊຸກຍູ້ ແລະ ເຄື່ອນໄຫວວຽກງານ ຂອງໂຄງການຄຸ້ມຄອງຊັບພະຍາກອນນໍ້າແບບເຊື່ອມສານ ແລະ ການປັບຕົວບົນພື້ນຖານລະບົບນິເວດໃນອ່າງຮັບນໍ້າເຊບັ້ງຫຼາງ ແລະ ຕົວເມືອງຫຼວງພະບາງ ເພື່ອລົງສໍາຫຼວດ, ເກັບກໍາຂໍ້ມູນກ່ຽວກັບການຈັດສັນທີ່ດິນ 8 ປະເພດຢູ່ 3 ບ້ານເປົ້າໝາຍຂອງເມືອງນອງ ຄື: ບ້ານຕັ້ງອາໄລເໜືອ, ບ້ານນອງວິໄລ ແລະ ບ້ານສະວີ, ເມືອງນອງ ແຂວງສະຫວັນນະເຂດ.



ສາທາລະນະລັດ ປະຊາທິປະໄຕ ປະຊາຊົນລາວ  
ສັນຕິພາບ ເອກະລາດ ປະຊາທິປະໄຕ ເອກະພາບ ວັດທະນະຖາວອນ

ແຂວງສະຫວັນນະເຂດ  
ເມືອງນອງ

ເລກທີ 287 / ມນ  
ເມືອງນອງ, ວັນທີ 21.10.2025

**ຂໍ້ຕົກລົງ**

ວ່າດ້ວຍ ການແຕ່ງຕັ້ງພະນັກງານລົງຕິດຕາມ, ຊຸກຍູ້ ແລະ ເຄື່ອນໄຫວວຽກງານ ຂອງໂຄງການຄຸ້ມຄອງຊັບພະຍາ ກອນນໍ້າແບບເຊື່ອມສານ ບົນພື້ນຖານລະບົບນິເວດໃນອ່າງເກັບນໍ້າເຊບັ້ງຫຼາງ ແລະ ຕົວເມືອງຫຼວງພະບາງ ເພື່ອລົງສໍາຫຼວດ, ເກັບກໍາຂໍ້ມູນກ່ຽວກັບການຈັດສັນທີ່ດິນ 8 ປະເພດ ຢູ່ 3 ບ້ານເປົ້າໝາຍ ຂອງ ເມືອງນອງ ຄື : ບ້ານຕັ້ງອາໄລເໜືອ, ບ້ານນອງວິໄລ ແລະ ບ້ານສະວີ

- ສິງຕາມ ກົດໝາຍ ວ່າດ້ວຍການປົກຄອງທ້ອງຖິ່ນແຫ່ງ ສປປ ລາວ ( ສະບັບປັບປຸງ ) ສະບັບ ເລກທີ 68/ ສພຊ, ລົງວັນທີ 14 ທັນວາ 2015 ໝວດທີ IV ມາດຕາທີ 40 ຂໍ້ 07.
- ສິງຕາມ ໜັງສືສະເໜີຂອງທ້ອງຖານຊັບພະຍາກອນທຳມະຊາດ ແລະ ສິ່ງແວດລ້ອມເມືອງນອງ ສະບັບເລກທີ 73/ ຫຊສ.ມນ, ລົງວັນທີ 21 ກໍລະກົດ 2025.

**ເຈົ້າເມືອງ ຕົກລົງ :**

ມາດຕາ 01: ແຕ່ງຕັ້ງພະນັກງານລົງຕິດຕາມ, ຊຸກຍູ້ ແລະ ເຄື່ອນໄຫວວຽກງານ ຂອງໂຄງການຄຸ້ມຄອງຊັບພະຍາກອນນໍ້າແບບເຊື່ອມສານ, ບົນພື້ນຖານລະບົບນິເວດ ໃນອ່າງເກັບນໍ້າເຊບັ້ງຫຼາງ ແລະ ຕົວເມືອງຫຼວງພະບາງ ເພື່ອລົງສໍາຫຼວດ, ເກັບກໍາຂໍ້ມູນກ່ຽວກັບການຈັດສັນທີ່ດິນ 8 ປະເພດ ຢູ່ 3 ບ້ານເປົ້າໝາຍຂອງ ເມືອງນອງ ຄື: ບ້ານຕັ້ງອາໄລເໜືອ, ບ້ານນອງວິໄລ ແລະ ບ້ານສະວີ ປະກອບມີ ລາຍຊື່ດັ່ງນີ້:

- |   |   |
|---|---|
| 1. ທ່ານ ພິງສະຫວັນ ວັນນະໄຊ   | ຮອງຫົວໜ້າທ້ອງຖານໂຍທາທິການ ແລະ ຂົນສົ່ງເມືອງ.     |
| 2. ທ່ານ ສຸວິຂັນ ໂພທິລາດ   | ຫ້ອງວ່າການເມືອງ.                                |
| 3. ທ່ານ ເພັດພູໄທ ເທບປານທອງ  | ຫ້ອງການກະສິກໍາ ແລະ ປ່າໄມ້ເມືອງ.                 |
| 4. ທ່ານ ສຸກສາດອນ ວິໄລສັກ  | ຫ້ອງການຖະແຫຼງຂ່າວ, ວັດທະນະທຳ ແລະ ຫ່ອງທ່ຽວເມືອງ. |
| 5. ທ່ານ ສິສິມພອນ ຫຼ້າລາດສະສິງ   | ຫ້ອງການພາຍໃນເມືອງ.                              |
| 6. ທ່ານ ອຸໄລສິນ ເຜົາພູວຽງ   | ຫ້ອງການຊັບພະຍາກອນທຳມະຊາດ ແລະ ສິ່ງແວດລ້ອມເມືອງ.  |
| 7. ທ່ານ ນາງ ສຸກສິນ ອຸ່ນວາແສງເທບ   | ຫ້ອງການຊັບພະຍາກອນທຳມະຊາດ ແລະ ສິ່ງແວດລ້ອມເມືອງ.  |
| 8. ທ່ານ ນາງ ດໍາປິງ ໄຊສິງຄາມ   | ຫ້ອງການສະຫະພັນແມ່ຍິງເມືອງ.                      |
| 9. ບັນດາທ່ານ ໃນຄະນະພັກຮາກຖານ, ກຸ່ມບ້ານວັດທະນາ ແລະ ນາຍບ້ານ ທີ່ກ່ຽວຂ້ອງເຂົ້າຮ່ວມ. |   |

ມາດຕາ 02: ມອບໃຫ້ການຈັດຕັ້ງທີ່ກ່ຽວຂ້ອງ, ບັນດາທ່ານທີ່ຖືກແຕ່ງຕັ້ງຈົບຮັບຜິດ ແລະ ພ້ອມກັນປະສານສົມທົບກັນ ເພື່ອຈັດຕັ້ງປະຕິບັດ, ພາຍຫຼັງສໍາເລັດແລ້ວ ໃຫ້ລາຍງານການຈັດຕັ້ງທີ່ກ່ຽວຂ້ອງຮັບຊາບ.

ມາດຕາ 03: ຂໍ້ຕົກລົງສະບັບນີ້ ມີຜົນສັກສິດນັບແຕ່ມີວັນລາຍເຊັນເປັນຕົ້ນໄປ.

- \* ບ່ອນນຳສົ່ງ:
- ຫາກສວຍທີ່ກ່ຽວຂ້ອງ 01 ສະບັບ.
- ສຳເນົາ 01 ສະບັບ.

ຮັກສາການ ເຈົ້າເມືອງ  
  
**ພູໂຮງ ອຸ່ນທະວີ**

ເອກະສານຊ້ອນທ້າຍທີ 7: ຫ້າງສີສະເໜີຮັບຮອງແຜນຈັດສັນທີ່ດິນຂັ້ນບ້ານ



ສາທາລະນະລັດ ປະຊາທິປະໄຕ ປະຊາຊົນລາວ  
ສັນຕິພາບ ເອກະລາດ ປະຊາທິປະໄຕ ເອກະພາບ ວັດທະນະຖາວອນ

ເມືອງນອງ  
ຫ້ອງການຊັບພະຍາກອນທຳມະຊາດ ແລະ ສິ່ງແວດລ້ອມ

ເລກທີ.. 1241.../ຫຊສ  
ເມືອງນອງ, ວັນທີ.. 25.10.25

ໃບສະເໜີ

ຮຽນ: ທ່ານ ເຈົ້າເມືອງນອງ ທີ່ເຄົາລົບ ແລະ ນັບຖືຢ່າງສູງ.  
ເລື່ອງ: ສະເໜີ ພິຈາລະນາອະນຸມັດແຜນຈັດສັນການນຳໃຊ້ທີ່ດິນ 3 ບ້ານຄື: ບ້ານນອງວິໄລ, ບ້ານສະວີ ແລະ ບ້ານຕັງອາໄລເໜືອ, ເມືອງນອງ, ແຂວງສະຫວັນນະເຂດ.

- ອີງຕາມ ກົດໝາຍວ່າດ້ວຍທີ່ດິນ ສະບັບປັບປຸງເລກທີ 70/ສພຊ, ລົງວັນທີ 21 ມິຖຸນາ 2019;
- ອີງຕາມ ຂໍ້ຕົກລົງ ຂອງທ່ານເຈົ້າເມືອງນອງ ວ່າດ້ວຍ ການແຕ່ງຕັ້ງ ແລະ ການເຄື່ອນໄຫວຂອງຫ້ອງການຊັບພະຍາກອນທຳມະຊາດ ແລະ ສິ່ງແວດລ້ອມເມືອງ ສະບັບເລກທີ 287/ມນ, ລົງວັນທີ 21 ກໍລະກົດ 2025;
- ອີງຕາມ ແຜນຈັດສັນການນຳໃຊ້ທີ່ດິນ ບ້ານນອງວິໄລ, ບ້ານສະວີ ແລະ ບ້ານຕັງອາໄລເໜືອ, ເມືອງນອງ, ແຂວງສະຫວັນນະເຂດ ສະບັບເດືອນ ຕຸລາ 2025;
- ອີງຕາມ ບົດບັນທຶກກອງປະຊຸມຜ່ານແຜນຈັດສັນການນຳໃຊ້ທີ່ດິນ 3 ບ້ານ ຄື: ບ້ານນອງວິໄລ, ບ້ານສະວີ ແລະ ບ້ານຕັງອາໄລເໜືອ ຮ່ວມກັບ ຂະແໜງການທີ່ກ່ຽວຂ້ອງພາຍໃນເມືອງນອງ, ແຂວງສະຫວັນນະເຂດ, ຄັ້ງວັນທີ 6 ຕຸລາ 2025.

ຫ້ອງການຊັບພະຍາກອນທຳມະຊາດ ແລະ ສິ່ງແວດລ້ອມເມືອງ ຂໍຖືເປັນກຽດຮຽນລາຍງານມາຍັງທ່ານຊາບວ່າ ເພື່ອຈັດຕັ້ງປະຕິບັດກົດໝາຍວ່າດ້ວຍທີ່ດິນ ສະບັບປັບປຸງເລກທີ 70/ສພຊ, ລົງວັນທີ 21 ມິຖຸນາ 2019 ແລະ ຄຸ້ມຄອງນຳກ່ຽວກັບສ້າງແຜນຈັດສັນການນຳໃຊ້ທີ່ດິນຂັ້ນບ້ານ, ສະບັບເລກທີ 2191/ກຊສ.ກທດ, ລົງວັນທີ 12 ພຶດສະພາ 2022, ໄລຍະຜ່ານຄະນະຮັບຜິດຊອບຈັດຕັ້ງປະຕິບັດໂຄງການຂັ້ນແຂວງ ແລະ ເມືອງໄດ້ປະສານສົມທົບກັນລົງການສຳຫຼວດຈັດສັນທີ່ດິນ 8 ປະເພດ ຂອງ 3 ບ້ານຄື: ບ້ານນອງວິໄລ, ບ້ານສະວີ ແລະ ບ້ານຕັງອາໄລເໜືອ, ເມືອງນອງ ເລີ່ມແຕ່ ເດືອນ ກໍລະກົດ ຫາ ເດືອນ ສິງຫາ ປີ 2025 ເປັນຕົ້ນມາຈົນສຳເລັດ.

ມາຮອດປະຈຸບັນ; ຄະນະຮັບຜິດຊອບໂຄງການຂັ້ນແຂວງ ແລະ ເມືອງໄດ້ຮ່າງແຜນຈັດສັນການນຳໃຊ້ທີ່ດິນຂັ້ນບ້ານ 3 ບ້ານເປົ້າໝາຍດັ່ງກ່າວ ພ້ອມທັງ ໄດ້ມີການປຶກສາຫາລືກັບຂະແໜງການກ່ຽວຂ້ອງຂັ້ນແຂວງ, ເມືອງ ແລະ ອຳນາດການປົກຄອງບ້ານ ລວມທັງ ປະຊາຊົນທັງໝົດພາຍໃນບ້ານເຫັນດີເປັນເອກະພາບ. ນອກຈາກນີ້ ຄະນະທີມງານຮັບຜິດຊອບສ້າງແຜນດັ່ງກ່າວຍັງໄດ້ມີການປັບປຸງ ແລະ ຮຽບຮຽງຄືນບັນດາເນື້ອໃນຂອງຮ່າງແຜນຈັດສັນການນຳໃຊ້ທີ່ດິນດັ່ງກ່າວ ໄດ້ສຳເລັດຮຽບຮ້ອຍ ຕາມຄຳເຫັນຂອງບັນດາຜູ້ເຂົ້າຮ່ວມປະຊຸມ.

ສະນັ້ນ, ເພື່ອເປັນບ່ອນອີງໃນການຈັດຕັ້ງປະຕິບັດວຽກງານຄຸ້ມຄອງ, ພັດທະນາ, ປົກປັກຮັກສາ ແລະ ນຳໃຊ້ທີ່ດິນໃຫ້ໄດ້ຮັບຜົນດີ ແລະ ມີປະສິດທິຜົນສູງ ຈຶ່ງຂໍຮຽນສະເໜີມາຍັງທ່ານເຈົ້າເມືອງງຽມອງ ພິຈາລະນາລົງລາຍເຊັນໃສ່ຂໍ້ຕົກລົງວ່າດ້ວຍການຮັບຮອງ ແລະ ປະກາດໃຊ້ແຜນຈັດສັນການນຳໃຊ້ທີ່ດິນ ຂອງ ບ້ານນອງວິໄລ, ບ້ານສະວີ ແລະ ບ້ານຕັງອາໄລເໜືອ (ລາຍລະອຽດເອກະສານຄັດຕິດມາພ້ອມນີ້).

ດັ່ງນັ້ນ, ຈຶ່ງຂໍຮຽນລາຍງານ ແລະ ສະເໜີມາຍັງທ່ານ ເພື່ອພິຈາລະນາຕາມທາງຄວນດ້ວຍ.

ດ້ວຍຄວາມນັບຖືຢ່າງສູງ.

ຫົວໜ້າຫ້ອງການຊັບພະຍາກອນທາມະຊາດ

ໜີ້ສຳການ



ພິນໄຊ ເກພະຈັນ

PHINXAY KEPHACHAN

ຈັດຕັ້ງປະຕິບັດໂດຍ



ສະໜັບສະໜູນໂດຍ



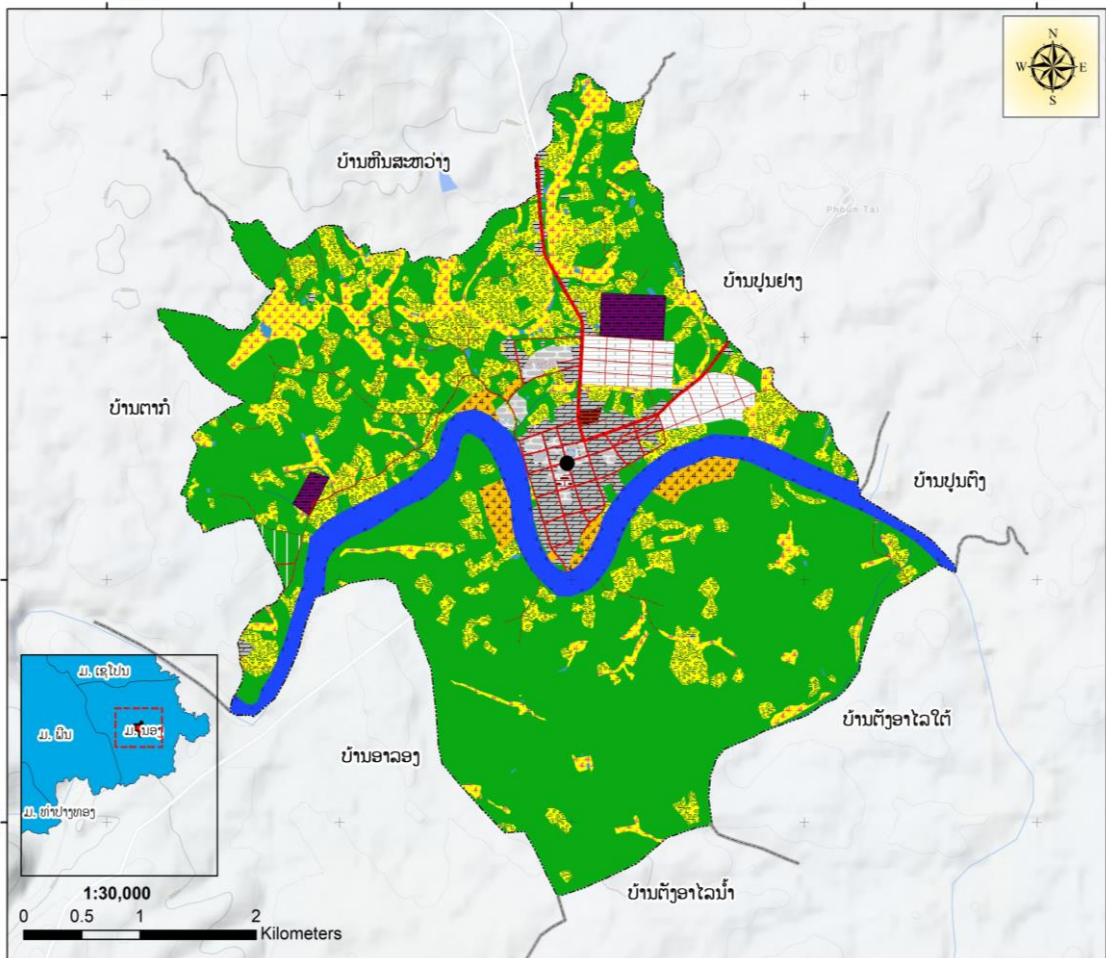
ໂຄງການຄຸ້ມຄອງຊັບພະຍາກອນນ້ຳແບບເຊື່ອມສານ ແລະ  
ການປັບຕົວບົນພື້ນຖານລະບົບນິເວດໃນອ່າງຮັບນ້ຳເຊບັ້ງຫຽງ ແລະ ຕົວເມືອງຫຼວງພະບາງ

The Intergrated Water Resource Management and Ecosystem-based Adaptation  
in the Xe Bang Hieng River Basin and Luang Prabang City Project



ສາທາລະນະລັດ ປະຊາທິປະໄຕ ປະຊາຊົນລາວ  
ສັນຕິພາບ ເອກະລາດ ປະຊາທິປະໄຕ ເອກະພາບ ວັດທະນະຖາວອນ

## ແຜນຈັດສັນການນໍາໃຊ້ທີ່ດິນຂັ້ນບ້ານ “ບ້ານນອງວິໄລ” ເມືອງ ນອງ, ແຂວງ ສະຫວັນນະເຂດ



### ກະກຽມໂດຍ:

ພະແນກ ຊັບພະຍາກອນທຳມະຊາດ ແລະ ສິ່ງແວດລ້ອມ ແຂວງ ສະຫວັນນະເຂດ  
ຫ້ອງການ ຊັບພະຍາກອນທຳມະຊາດ ແລະ ສິ່ງແວດລ້ອມ ເມືອງ ນອງ

ຕຸລາ 2025



ສາທາລະນະລັດ ປະຊາທິປະໄຕ ປະຊາຊົນລາວ  
ສັນຕິພາບ ເອກະລາດ ປະຊາທິປະໄຕ ເອກະພາບ ວັດທະນະຖາວອນ

ແຂວງສະຫວັນນະເຂດ  
ເຈົ້າເມືອງ ນອງ

ເລກທີ..780...../ຈມ  
ເມືອງນອງ, ວັນທີ/18.10.2025

**ຂໍ້ຕົກລົງ**  
**ຂອງເຈົ້າເມືອງ ນອງ**

ວ່າດ້ວຍ ການຮັບຮອງ ແຜນຈັດສັນການນໍາໃຊ້ທີ່ດິນບ້ານນອງວິໄລ, ເມືອງນອງ, ແຂວງສະຫວັນນະເຂດ

- ອີງຕາມ ກົດໝາຍ ວ່າດ້ວຍ ປົກຄອງທ້ອງຖິ່ນ (ສະບັບປັບປຸງ) ສະບັບເລກທີ 78/ສພຊ, ລົງວັນທີ 20 ມີນາ 2025, ພາກທີ IV ໝວດທີ 4, ມາດຕາ 40 ຂໍ້ທີ 7;
- ອີງຕາມ ກົດໝາຍ ວ່າດ້ວຍ ທີ່ດິນ (ສະບັບປັບປຸງ) ສະບັບເລກທີ 70/ສພຊ, ລົງວັນທີ 21 ມິຖຸນາ 2019;
- ອີງຕາມ ແຜນຈັດສັນການນໍາໃຊ້ທີ່ດິນ ຂອງ ບ້ານນອງວິໄລ, ເມືອງນອງ, ແຂວງສະຫວັນນະເຂດ ສະບັບເດືອນ ຕຸລາ 2025;
- ອີງຕາມ ໜັງສືສະເໜີ ຂອງ ຫ້ອງການຊັບພະຍາກອນທຳມະຊາດ ແລະ ສິ່ງແວດລ້ອມ ເມືອງນອງ, ສະບັບເລກທີ 141/ຫຊສ, ວັນທີ 23 ຕຸລາ 2025.

**ເຈົ້າເມືອງນອງ ຕົກລົງ:**

ມາດຕາ 1 ເຫັນດີຮັບຮອງແຜນຈັດສັນການນໍາໃຊ້ທີ່ດິນບ້ານນອງວິໄລ, ເມືອງນອງ, ແຂວງສະຫວັນນະເຂດ ສະບັບເດືອນ ຕຸລາ 2025.

ມາດຕາ 2 ມອບໃຫ້ຫ້ອງການທີ່ກ່ຽວຂ້ອງ ຈົ່ງຮັບຮູ້ ແລະ ຊີ້ນຳການຈັດຕັ້ງປະຕິບັດ ໄປຕາມແຜນທີ່ກຳນົດໄວ້ ແລະ ແຜນສະບັບນີ້ ເປັນນິຕິກຳຄຸ້ມຄອງ ເພື່ອຮັບປະກັນສິດໃນການນໍາໃຊ້ໃນອານາຄົດ.

ມາດຕາ 3 ອີງການປົກຄອງບ້ານ, ກຸ່ມບ້ານ ແລະ ປະຊາຊົນບັນດາເຜົ່າຈົ່ງຮັບຮູ້ ແລະ ພ້ອມກັນຈັດຕັ້ງປະຕິບັດ, ການຄຸ້ມຄອງ, ປົກປັກຮັກສາ ແລະ ນໍາໃຊ້ແຜນການດັ່ງກ່າວ ໃຫ້ຖືກຕ້ອງຕາມເປົ້າໝາຍ ແລະ ມີຄວາມຮັບປະກັນ ທາງດ້ານການປົກປັກຮັກສາສະພາບແວດລ້ອມ, ລະບົບນິເວດກະສິກຳ ແລະ ປ່າໄມ້, ທຸກການປ່ຽນແປງ ຫຼື ການຫັນປ່ຽນປະເພດການນໍາໃຊ້ທີ່ດິນ ຈະຕ້ອງໄດ້ຜ່ານການພິຈາລະນາ ແລະ ອະນຸຍາດ ຈາກຂະແໜງການທີ່ກ່ຽວ ຂ້ອງຕາມລະບຽບກົດໝາຍກຳນົດ.

ມາດຕາ 4 ຂໍ້ຕົກລົງສະບັບນີ້ ມີຜົນສັກສິດ ແລະ ນໍາໃຊ້ໄດ້ ນັບແຕ່ວັນລົງລາຍເຊັນເປັນຕົ້ນໄປ.

 ເຈົ້າເມືອງນອງ



**ພູໂຮງ ອຸ່ນທະວີ**

## ຄຳນຳ

ໃນສະພາບການນຳໃຊ້ທີ່ດິນໃນປະຈຸບັນຂອງປະເທດເຮົາ ແມ່ນເລັ່ງໃສ່ຍຸດທະສາດແຜນພັດທະນາເສດຖະກິດ-ສັງຄົມໂດຍສະເພາະການເປີດໂອກາດໃຫ້ນັກລົງທຶນແມ່ນມີຄວາມຕ້ອງການທີ່ດິນ, ຈຶ່ງມີຜົນກະທົບໂດຍກົງຕໍ່ກັບທີ່ດິນເປັນຕົ້ນວ່າ: ມູນຄ່າທີ່ດິນມີການປ່ຽນແປງ, ເກີດມີປະກົດການຈັບຈອງດິນແບບຊະຊາຍໂດຍບໍ່ໄດ້ຮັບອະນຸຍາດ, ມີການບຸກລຸກເຂົ້າເຂດປ່າສະຫງວນ, ປະຈຸບັນນີ້ການນຳໃຊ້ທີ່ດິນ ສ່ວນຫລາຍແມ່ນຍັງບໍ່ໄດ້ຜ່ານການສຳຫລວດຈັດສັນຢ່າງຖືກຕ້ອງ, ເຮັດໃຫ້ຄວາມອຸດົມສົມບູນຂອງທີ່ດິນ, ປ່າໄມ້ ແລະ ແຫ່ງນ້ຳ, ນັບມື້ ນັບເຊື່ອມໂຊມອັນໄດ້ສົ່ງຜົນກະທົບທາງກົງ ແລະ ທາງອ້ອມຕໍ່ການດຳລົງຊີວິດຂອງປະຊາຊົນ ໂດຍສະເພາະຢູ່ເຂດຊົນນະບົດ. ດັ່ງນັ້ນ, ພັກ-ລັດ ເຫັນໄດ້ຄວາມສຳຄັນຈຶ່ງໄດ້ກຳນົດແຜນງານການຈັດສັນທີ່ດິນຂຶ້ນຈຸລະພາກຂັ້ນບ້ານ ແລະ ກຸ່ມບ້ານ ເພື່ອແນ່ໃສ່ເປົ້າໝາຍເຮັດໃຫ້ທຸກຄົນໄດ້ມີທີ່ດິນເພື່ອຄອບຄອງ ແລະ ເປັນຫົນຮອນໃນການແກ້ໄຂຄວາມທຸກຍາກຂອງຕົນເອງ. ໄປຄຽງຄູ່ກັນນັ້ນກໍ່ເປັນການວາງແຜນຈັດສັນພື້ນທີ່ການນຳໃຊ້ທີ່ດິນໃຫ້ເຂົ້າລະບົບເພື່ອການຄຸ້ມຄອງ, ປົກປັກຮັກສາ ຫລື ປົກປ້ອງຊັບສິມບັດທີ່ເປັນຂອງສ່ວນລວມຂອງບ້ານ ຫລື ກຸ່ມບ້ານທີ່ມີຄວາມຈຳເປັນຕ້ອງໄດ້ສະຫງວນ ຫລື ມີຄວາມຈຳເປັນຕ້ອງນຳໃຊ້ເພື່ອຜົນປະໂຫຍດຂອງທຸກຄົນ. ການວາງແຜນຈັດສັນການນຳໃຊ້ ທີ່ດິນຂຶ້ນບ້ານຍັງເປັນການຂຶ້ນທະບຽນ ຊຶ່ງຈະເປັນເຄື່ອງມືໃນການຄຸ້ມຄອງ ແລະ ປ້ອງກັນຫລືຫຼຸດຜ່ອນຕໍ່ການ ປ່ຽນແປງເປົ້າໝາຍການນຳໃຊ້ທີ່ດິນ ຫລື ການປ່ຽນໂອນສິດຄອບຄອງທີ່ດິນທີ່ບໍ່ໄປຕາມລະບຽບກົດໝາຍ ກຳນົດໄວ້.

ແຜນຈັດສັນການນຳໃຊ້ທີ່ດິນຂຶ້ນບ້ານສະບັບນີ້ ໄດ້ສ້າງຂຶ້ນຈາກການລວບລວມຄວາມຮູ້, ຄວາມສາມາດ, ການສະສົມປະສົບການ, ການໄດ້ຟັງຄຳຄິດຄຳເຫັນຂອງບັນດາທ່ານ ຜ່ານກອງປະຊຸມສຳມະນາກ່ຽວກັບບັນຫາທີ່ດິນ, ຊັບພະຍາກອນທຳມະຊາດ ແລະ ສິ່ງແວດລ້ອມ ແລະ ການລົງປະຕິບັດຕົວຈິງໃນການວາງແຜນຈັດສັນທີ່ດິນຂຶ້ນ ຈຸລະພາກຂອງເມືອງນອງ ຈຶ່ງໄດ້ລວບລວມ ແລະ ຖອດຖອນບົດຮຽນ ຂຽນອອກມາເປັນຄູ່ມືເພື່ອເປັນທິດທາງ ແລະ ຂໍ້ແນະນຳໃນການຈັດຕັ້ງປະຕິບັດແຜນການຈັດສັນທີ່ ດິນຂຶ້ນຈຸລະພາກໃຫ້ແກ່ພະນັກງານວາງແຜນຈັດສັນຂັ້ນແຂວງ, ຂັ້ນເມືອງ ແລະ ຂັ້ນບ້ານ, ຍັງເປັນທິດທາງໃນການຄົ້ນຄວ້າ ແລະ ຜັນຂະຫຍາຍແນວຄວາມຄິດໄປສູ່ອັນລະອຽດຂອງພາກສ່ວນທີ່ກ່ຽວຂ້ອງຕ່າງໆ ໃນການພິຈາລະນາແກ້ໄຂບັນຫາໃນການນຳໃຊ້ທີ່ດິນ ແລະ ຊັບພະຍາກອນທຳມະຊາດໃຫ້ມີຄວາມຍືນຍົງ ແລະ ມີປະສິດທິຜົນ. ຄຽງຄູ່ກັນນີ້ແຜນດັ່ງກ່າວອາດຍັງມີຈຸດອ່ອນ ຫລື ມີ ຂໍ້ປົກຜ່ອງຫລາຍຢ່າງ ຊຶ່ງມີຄວາມຈຳເປັນ ຕ້ອງໄດ້ມີການປັບປຸງໃຫ້ມີຄວາມສົມບູນ ແລະ ຄົບຖ້ວນໃນຕໍ່ໜ້າ. ຫວັງຢ່າງຍິ່ງວ່າຈະໄດ້ຮັບການປະກອບຄຳຄິດຄຳເຫັນຄຳຕິຊົມຈາກບັນດາທ່ານທີ່ມີບົດຮຽນ ແລະ ປະສົບການທີ່ ກ່ຽວຂ້ອງກັບການວາງແຜນນຳໃຊ້ທີ່ດິນ ແລະ ຊັບພະຍາກອນທຳມະຊາດ ເພື່ອຊ່ວຍໃນການປັບປຸງໃຫ້ດີຂຶ້ນຕໍ່ວຽກ ງານການວາງແຜນຄຸ້ມຄອງປົກປັກຮັກສາ ແລະ ນຳໃຊ້ທີ່ດິນ ແລະ ຊັບພະຍາກອນທຳມະຊາດໃນປະເທດເຮົາໃຫ້ຍືນ ຍົງດ້ວຍຄວາມນັບຖື.

ຕາງໜ້າຫ້ອງການກະສິກຳ ແລະ ສິ່ງແວດລ້ອມເມືອງນອງ ແຂວງສະຫວັນນະເຂດ ຂໍສະແດງຄວາມຂອບໃຈເປັນຢ່າງຍິ່ງມາຍັງຄະນະຮັບຜິດຊອບ ແລະ ທຸກພາກສ່ວນທີ່ກ່ຽວຂ້ອງທີ່ໄດ້ສຸມເຫື່ອແຮງ, ສະຕິປັນຍາ ແລະ ຄວາມເປັນເຈົ້າການປະກອບສ່ວນໃນການແບ່ງປັນຄວາມຮູ້ ແລະ ຂໍ້ມູນຂ່າວສານໃນການ ສ້າງແຜນຈັດສັນການນຳໃຊ້ທີ່ດິນຂຶ້ນບ້ານ ສະບັບນີ້. ພິເສດຂໍສະແດງຄວາມຂອບໃຈ ມາຍັງ ກົມຊັບພະຍາກອນນ້ຳ, ກະຊວງ ກະສິກຳ ແລະ ສິ່ງແວດລ້ອມ, ພະແນກກະສິກຳ ແລະ ສິ່ງແວດລ້ອມແຂວງສະຫວັນນະເຂດ ແລະ ອົງການປົກຄອງເມືອງນອງ ພາຍ

ໃຕ້ໂຄງການຄຸ້ມຄອງຊັບພະຍາກອນນ້ຳແບບເຊື່ອມສານ ແລະ ການປັບຕົວບົນພື້ນຖານລະບົບເວດໃນອ່າງຮັບນ້ຳເຊ ບັ້ງຫຽງ ແລະ ຕົວເມືອງຫຼວງພະບາງ (IWRM-EbA Project) ທີ່ໄດ້ຮັບການສະໜັບສະໜູນຈາກກອງທຶນສິ່ງ ແວດລ້ອມໂລກ (GEF) ແລະ ອົງການສະຫະປະຊາຊາດເພື່ອການພັດທະນາ (UNDP) ທີ່ໄດ້ປະກອບສ່ວນ ດ້ານ ວິຊາການ ແລະ ທຶນຮອນເຂົ້າໃນການສ້າງແຜນຈັດສັນການນໍາໃຊ້ທີ່ດິນຂັ້ນບ້ານສະບັບນີ້ ແລະ ຫວັງຢ່າງຍິ່ງວ່າ ບັນ ດາທ່ານຈະສືບຕໍ່ໃຫ້ການສະໜັບສະໜູນ ແລະ ປະກອບສ່ວນຢ່າງຕັ້ງໜ້າເຂົ້າໃນການຈັດຕັ້ງປະຕິບັດແຜນຈັດສັນ ການນໍາໃຊ້ທີ່ດິນບ້ານນອງວິໄລສະບັບນີ້ໃຫ້ບັນລຸຕາມເປົ້າໝາຍທີ່ວາງໄວ້ຢ່າງມີປະສິດທິພາບ ແລະ ມີປະສິດທິຜົນ.

## ສັງລວມຫຍໍ້

ບ້ານ ນອງວິໄລ ຕັ້ງຫ່າງຈາກເທດສະບານເມືອງ ນອງ ໄປທາງໃຈກາງຂອງເມືອງ, ມີໄລຍະທາງແຕ່ປະມານ 1 ກິໂລແມັດ, ມີເນື້ອທີ່ທັງໝົດ 2240,2246 ເຮັກຕາ, ເຊິ່ງມີເຂດແດນຕິດຈອດກັບບັນດາບ້ານຂອງເມືອງນອງ ດັ່ງຂໍ້ມູນລະອຽດລຸ່ມນີ້: ທິດເໜືອຕິດກັບບ້ານຫິນສະຫວ່າງ, ທິດຕາເວັນອອກຕິດກັບບ້ານປູນຢາງ, ບ້ານປູນຕິງ ແລະ ບ້ານ ຕັງອາໄລໃຕ້, ທິດໃຕ້ຕິດກັບບ້ານຕັງອາໄລນ້ຳ ແລະ ທິດຕາເວັນຕົກຕິດກັບບ້ານອາລອງ ແລະ ບ້ານຕາກໍ.

ບ້ານ ນອງວິໄລ ມີ 4 ຊົນເຜົ່າຄື: ຊົນເຜົ່າ ຜູ້ ໄທ, ລາວ, ຕະໂອຍ: ມັງກອງ, ກະຕາງ, ຕຣີ ແລະ ປະໂກະ, ນັບຖືສາດສະໜາຜີ ແລະ ສາດສະໜາພຸດ, ປະກອບ ມີ 504 ຫຼັງຄາເຮືອນ, ມີ 504 ຄອບຄົວ ມີພົນລະເມືອງທັງໝົດ 2,620 ຄົນ, ຍິງ 380 ຄົນ. ຊາວບ້ານປະກອບອາຊີບກະສິກໍາເປັນຕົ້ນຕໍຄື: ແມ່ນຢຶດຖືເອົາການເຮັດນາ, ປູກຢາງບົງ, ປູກຕົ້ນແຄມ, ເຮັດສວນປູກພືດ ແລະ ສໍາຮອງລົງມາແມ່ນລ້ຽງສັດ ແລະ ອື່ນໆ. ແຫຼ່ງລາຍຮັບຂອງ ປະຊາຊົນພາຍໃນບ້ານ ແມ່ນມາຈາກ 2 ແຫຼ່ງຕົ້ນຕໍຄື: ແມ່ນອາຊີບເຮັດນາ, ເຮັດໄຮ່, ປູກມັນຕົ້ນຕົ້ນເປັນຕົ້ນຕໍ ແລະ ອື່ນໆ.

ແຜນຈັດສັນການນໍາໃຊ້ທີ່ດິນຂັ້ນບ້ານ ບ້ານນອງວິໄລ ປະກອບມີ 8 ປະເພດການນໍາໃຊ້ຫຼັກ ຊຶ່ງປະກອບ ມີດັ່ງນີ້: ເຂດທີ່ດິນກະສິກໍາ ມີເນື້ອທີ່ 486,21 ເຮັກຕາ ກວມເອົາ 21.70% (ໃນນັ້ນ, ດິນນາ ແລະ ດິນປູກພືດກະສິກໍາທົ່ວໄປ), ເຂດດິນປູກສ້າງ ມີເນື້ອທີ່ 153.5933 ເຮັກຕາ ກວມເອົາ 6.86% (ໃນນັ້ນ, ດິນປູກສ້າງບຸກຄົນ, ດິນປູກສ້າງລັດເປັນຈໍານວນຫຼາຍ, ສຸກສາລາ, ໂຮງຮຽນ, ຫ້ອງການຈຸດສຸມ, ໂຮງຮຽນປະຖົມ, ດິນໂຮງຮຽນ, ຫໍພັກຈຸດສຸມ, ປູກສ້າງຕະຫຼາດ ແລະ ຄົວລິດ ແລະ ດິນແຮ່ຂະຫຍາຍປູກສ້າງ), ທີ່ດິນວັດທະນະທໍາ ມີເນື້ອທີ່ 34.50 ເຮັກຕາ ກວມເອົາ 1.54% (ໃນນັ້ນ, ມີປ່າມະເຫສັກ ແລະ ປ່າຊ້າ), ເຂດດິນປ່າໄມ້ ມີເນື້ອທີ່ 1,324.20 ເຮັກຕາ ກວມເອົາ 59.11 (ໃນນັ້ນ, ມີປ່າຊົມໃຊ້ທົ່ວໄປ ແລະ ປ່າປູກໄມ້ອຸດສາຫະກໍາ), ທີ່ດິນຄຸມມະນາຄົມ ມີເນື້ອທີ່ 40.63 ເຮັກຕາ. ກວມເອົາ 1.81% (ໃນນັ້ນ, ມີເສັ້ນທາງພາຍໃນບ້ານ, ທາງເຊື່ອມຕໍ່ລະຫວ່າງບ້ານ, ດິນສະຫງວນທາງ) ແລະ ທີ່ດິນບໍລິເວນນໍ້າ ມີເນື້ອທີ່ 172.411 ເຮັກຕາ ກວມເອົາ 7.70% (ໃນນັ້ນ, ສາຍນໍ້າເຊບັ້ງຫຼາງ, ຫ້ວຍລະພຽກ, ຫ້ວຍລໍາໂພງຫ້ວຍບີແດງ, ຫ້ວຍລະມົກ, ຫ້ວຍຈະຫຼອນ, ຫ້ວຍຕະເລະ ແລະ ດິນສະຫງວນແຄມນໍ້າ).

ພາຍຫຼັງຖືກຮັບຮອງ ແລະ ປະກາດນໍາໃຊ້ແຜນຈັດສັນການນໍາໃຊ້ທີ່ດິນຂັ້ນບ້ານດັ່ງກ່າວ ຈະໄດ້ລິເລີ່ມວຽກການຕິດຕາມ-ກວດກາຄວາມຖືກຕ້ອງເໝາະສົມຕາມແຜນຈັດສັນທີ່ວາງໄວ້. ເຊິ່ງພາກສ່ວນຮັບຜິດຊອບຫຼັກແມ່ນ ຫ້ອງການກະສິກໍາ ແລະ ສິ່ງແວດລ້ອມເມືອງ ແລະ ຫ້ອງການກ່ຽວຂ້ອງຮວ່ມກັບຄະນະກໍາມະການອະນຸລັກຂັ້ນບ້ານ ເຊິ່ງຈະໄດ້ມີແບບແຜນໃນການເຄື່ອນໄຫວກວດກາ ແລະ ລາດຕະເວນໃນເຂດເປົ້າໝາຍ ຫຼື ພື້ນທີ່ມີຄວາມສໍາຄັນໃນວຽກງານອະນຸລັກ ເຊັ່ນ: ເຂດວັງສະຫງວນສັດນໍ້າ, ເຂດປ່າໄມ້ຫວງຫ້າມເດັດຂາດ ແລະ ເຂດອື່ນໆ ທີ່ມີການຕິດຕັ້ງຫຼັກໝາຍບອກຂອບເຂດຫວງຫ້າມ. ນອກຈາກນັ້ນ, ຍັງກວມລວມໄປເຖິງ ການກວດກາການນໍາໃຊ້ເຄື່ອງມືແບບດັບສູນໃນການຫາ, ການລ່າສັດນໍ້າ-ສັດປ່າ ແລະ ການກະທໍາທີ່ເປັນການສູນເສຍຕໍ່ສະພາບແວດລ້ອມຫຼາຍເກີນໄປ ເປັນຕົ້ນ.

## ສາລະບານ

ຄຳນຳ.....	i
ສັງລວມຫຍໍ້.....	iii
ສາລະບານ.....	iv
ສາລະບານຕາຕະລາງ .....	vi
ສາລະບານຮູບພາບ.....	vii
I. ຈຸດປະສົງ ແລະ ລະດັບຄາດໝາຍ.....	1
1.1. ຈຸດປະສົງ.....	1
1.2. ລະດັບຄາດໝາຍ .....	1
1.3. ຂັ້ນຕອນໃນການຈັດຕັ້ງປະຕິບັດ .....	2
1.3.1. ຂັ້ນຕອນເປີດກອງປະຊຸມຂັ້ນບ້ານ.....	2
1.3.2. ຂັ້ນຕອນສຳຫຼວດ ແລະ ແຕ້ມແຜນທີ່.....	2
1.3.3. ຂັ້ນຕອນສັງລວມຂໍ້ມູນ ແລະ ສ້າງແຜນຈັດສັນການນຳໃຊ້ທີ່ດິນຂອງບ້ານ.....	2
1.4. ວິທີການຈັດຕັ້ງປະຕິບັດ ລວມທັງການນຳໃຊ້ Software ຫຼື Program ຕ່າງເຂົ້າຊ່ວຍ.....	2
II. ສະພາບລວມຂອງບ້ານ .....	4
2.1. ປະຫວັດຄວາມເປັນມາຂອງບ້ານ.....	4
2.2. ດ້ານການປົກຄອງ.....	5
2.3. ເຂດຄຸ້ມຄອງຂອງບ້ານ.....	5
2.4. ຂໍ້ມູນດ້ານເສດຖະກິດ-ສັງຄົມ.....	9
2.4.1. ການປະກອບອາຊີບ.....	9
2.4.2. ແຫຼ່ງລາຍຮັບຂອງປະຊາຊົນ .....	10
2.4.3. ດ້ານການນຳໃຊ້ທີ່ດິນ .....	10
III. ການຈັດສັນການນຳໃຊ້ທີ່ດິນ.....	11
3.1. ການຈັດສັນການນຳໃຊ້ທີ່ດິນ.....	11
3.1.1. ການກຳນົດທີ່ດິນກະສິກຳ .....	12
3.1.2. ການກຳນົດທີ່ດິນປູກສ້າງ.....	12
3.1.3. ການກຳນົດທີ່ດິນວັດທະນາທຳ .....	12
3.1.4. ການກຳນົດທີ່ດິນ ປກສ-ປກຊ.....	12
3.1.5. ການກຳນົດທີ່ດິນປ່າໄມ້.....	12
3.1.6. ການກຳນົດທີ່ດິນອຸດສາຫະກຳ .....	12
3.1.7. ການກຳນົດທີ່ດິນຄົມມະນາຄົມ .....	12
3.1.8. ການກຳນົດທີ່ດິນບໍລິເວນນ້ຳ.....	12
IV. ທິດທາງການວາງແຜນພັດທະນາທີ່ດິນ.....	16
4.1. ທ່າແຮງໃນການພັດທະນາຂອງບ້ານ .....	16
4.2. ການຈັດບຸລິມະສິດໂຄງການພັດທະນາທີ່ດິນຂອງບ້ານ .....	16
V. ລະບຽບການໃນການຄຸ້ມຄອງ, ປົກປັກຮັກສາ, ພັດທະນາ ແລະ ນຳໃຊ້ທີ່ດິນ .....	17
5.1. ການຄຸ້ມຄອງທີ່ດິນກະສິກຳ.....	17

5.2.	ການຄຸ້ມຄອງທີ່ດິນປູກສ້າງ.....	17
5.3.	ການຄຸ້ມຄອງທີ່ດິນວັດທະນະທຳ .....	17
5.4.	ການຄຸ້ມຄອງທີ່ດິນ ປກສ-ປກຊ .....	17
5.5.	ການຄຸ້ມຄອງທີ່ດິນປ່າໄມ້.....	17
5.6.	ການຄຸ້ມຄອງທີ່ດິນອຸດສາຫະກຳ .....	17
5.7.	ການຄຸ້ມຄອງທີ່ດິນຄົມມະນາຄົມ.....	17
5.8.	ການຄຸ້ມຄອງທີ່ດິນວັດທະນາທຳ.....	18
5.9.	ການຄຸ້ມຄອງທີ່ດິນບໍລິເວນນ້ຳ.....	18
VI.	ການຫັນປ່ຽນປະເພດທີ່ດິນ.....	18
VII.	ກົນໄກການຄຸ້ມຄອງ ແລະ ຈັດຕັ້ງປະຕິບັດ.....	18
7.1.	ການຈັດຕັ້ງ.....	18
7.2.	ບຸກຄະລາກອນ.....	18
7.3.	ໜ້າທີ່ ແລະ ຄວາມຮັບຜິດຊອບຂອງແຕ່ລະພາກສ່ວນ.....	18
7.4.	ຂອບເຂດສິດ.....	19
7.5.	ລະບອບແບບແຜນວິທີເຮັດວຽກ .....	19
7.6.	ການຕິດຕາມກວດກາ.....	19
	ເອກະສານອ້າງອີງ .....	20
	ເອກະສານຊ້ອນທ້າຍ .....	21
	ເອກະສານຊ້ອນທ້າຍທີ່ 1: ແບບຟອມເກັບກຳຂໍ້ມູນເສດຖະກິດ-ສັງຄົມ ແລະ ການນຳໃຊ້ທີ່ດິນ ຂອງ ບ້ານນອງ ວິໄລ.....	22
	ເອກະສານຊ້ອນທ້າຍທີ່ 2: ບົດບັນທຶກຂອບເຂດການຄຸ້ມຄອງຂອງບ້ານນອງວິໄລ ແລະ ບ້ານອ້ອມຂ້າງທີ່ມີ ຂອບເຂດຊາຍແດນຕິດກັນ.....	30
	ເອກະສານຊ້ອນທ້າຍທີ່ 3: ບົດບັນທຶກກອງປະຊຸມກ່ຽວກັບການວາງແຜນຈັດສັນ, ການກຳນົດເຂດ ແລະ ການ ກຳນົດທີ່ດິນແຕ່ລະປະເພດ.....	34
	ເອກະສານຊ້ອນທ້າຍທີ່ 4: ຂໍ້ຕົກລົງວ່າດ້ວຍການແຕ່ງຕັ້ງພະນັກງານເຂົ້າຮ່ວມການສຳຫຼວດຈັດສັນທີ່ດິນ 8 ປະເພດຂອງບ້ານເປົ້າໝາຍ 3 ບ້ານໃນເມືອງນອງ ແຂວງສະຫວັນນະເຂດ.....	37
	ເອກະສານຊ້ອນທ້າຍທີ່ 5: ຂໍ້ຕົກລົງວ່າດ້ວຍການແຕ່ງຕັ້ງຄະນະຮັບຜິດຊອບຈັດສັນທີ່ດິນຂັ້ນບ້ານໃນ 3 ບ້ານ ເປົ້າ ໝາຍ ຂອງໂຄງການຄຸ້ມຄອງຊັບພະຍາກອນນ້ຳແບບເຊື່ອມສານ ແລະ ການປັບ ຕົວບົນພື້ນຖານລະບົບນິເວດໃນອ່າງຮັບນ້ຳເຊບັ້ງຫຽງ ແລະ ຕົວເມືອງຫຼວງພະບາງ ຄື: ບ້ານນອງວິໄລ, ບ້ານຕັງອາໄລເໜືອ ແລະ ບ້ານສະວີ, ເມືອງນອງ ແຂວງສະຫວັນ ນະເຂດ. ....	40
	ເອກະສານຊ້ອນທ້າຍທີ່ 6: ຂໍ້ຕົກລົງວ່າດ້ວຍການແຕ່ງຕັ້ງພະນັກງານລົງຕິດຕາມ, ຊຸກຍູ້ ແລະ ການເຄື່ອນໄຫວ ວຽກງານຂອງໂຄງການຄຸ້ມຄອງຊັບພະຍາກອນນ້ຳແບບເຊື່ອມສານ ແລະ ການປັບ ຕົວບົນ ພື້ນຖານລະບົບນິເວດໃນອ່າງຮັບນ້ຳເຊບັ້ງຫຽງ ແລະ ຕົວເມືອງຫຼວງພະບາງ ເພື່ອລົງສຳຫຼວດ, ເກັບກຳຂໍ້ມູນກ່ຽວກັບການຈັດສັນທີ່ດິນ 8 ປະເພດຢູ່ 3 ບ້ານເປົ້າ ໝາຍຂອງເມືອງນອງ ຄື: ບ້ານຕັງອາໄລເໜືອ, ບ້ານນອງວິໄລ ແລະ ບ້ານສະວີ, ເມືອງ ນອງ ແຂວງສະຫວັນນະເຂດ.....	42
	ເອກະສານຊ້ອນທ້າຍທີ່ 7: ໜັງສືສະເໜີຮັບຮອງແຜນຈັດສັນທີ່ດິນຂັ້ນບ້ານ.....	43

## ສາລະບານຕາຕະລາງ

ຕາຕະລາງທີ 1: ໄລຍະເວລາໃນການຈັດຕັ້ງປະຕິບັດແຕ່ເລີ່ມຕົ້ນຈົນສຳເລັດ .....	3
ຕາຕະລາງທີ 2: ເຄື່ອງມື ແລະ ອຸປະກອນຮັບໃຊ້ວຽກງານ.....	4
ຕາຕະລາງທີ 3: ຄ່າພິກັດບ້ານນອງວິໄລ ກັບບ້ານ ຫິນສະຫວ່າງ ລະບົບ WGS 84.....	5
ຕາຕະລາງທີ 4: ຄ່າພິກັດບ້ານນອງວິໄລ ກັບ ບ້ານປງຍາງ ກຸ່ມລະບົບ WGS 84 .....	6
ຕາຕະລາງທີ 5: ຄ່າພິກັດບ້ານນອງວິໄລ ກັບ ບ້ານປນຕິງ ກຸ່ມລະບົບ WGS 84.....	6
ຕາຕະລາງທີ 6: ຄ່າພິກັດບ້ານ ນອງວິໄລ ກັບບ້ານ ຕັງອາໄລໃຕ້ ກຸ່ມລະບົບ WGS 84.....	7
ຕາຕະລາງທີ 7: ຄ່າພິກັດ ບ້ານນອງວິໄລ ກັບບ້ານ ຕັງອາໄລນ້ຳ ກຸ່ມລະບົບ WGS 84.....	7
ຕາຕະລາງທີ 8: ຄ່າພິກັດບ້ານແກ້ງນອງວິໄລ ກັບ ບ້ານຕະກຳ ກຸ່ມລະບົບ WGS 84 .....	8
ຕາຕະລາງທີ 9: ຄ່າພິກັດບ້ານນອງວິໄລ ກັບ ບ້ານອາລ້ອງ ກຸ່ມລະບົບ WGS 84 .....	8
ຕາຕະລາງທີ 10: ປກພຶດ ແລະ ສຳຮອງລົງມາແມ່ນລ້ຽງສັດ ແລະ ອື່ນໆ.....	9
ຕາຕະລາງທີ 11: ເນື້ອທີ່ການນຳໃຊ້ທີ່ດິນປະຈຸບັນ, ບ້ານນອງວິໄລ, ເມືອງນອງ, ແຂວງສະຫວັນນະເຂດ.....	10
ຕາຕະລາງທີ 12: ເນື້ອທີ່ການຈັດສັນທີ່ດິນແຕ່ລະປະເພດ, ບ້ານ ນອງວິໄລ, ເມືອງນອງ ແຂວງສະຫວັນນະເຂດ.....	13
ຕາຕະລາງທີ 13: ສົມທຽບລະຫວ່າງເນື້ອທີ່ການນຳໃຊ້ດິນປະຈຸບັນ ແລະ ເນື້ອທີ່ດິນການຈັດສັນການນຳໃຊ້ທີ່ດິນ.	14

## ສາລະບານຮູບພາບ

ຮູບທີ 1: ສະພາບພມສັນຖານຂອງບ້ານນອງວິໄລ ເມືອງເຊໂປນ ແຂວງສະຫວັນນະເຂດ.....	5
ຮູບທີ 2: ແຜນທີ່ຂອບເຂດຄຸ້ມຄອງ ບ້ານນອງວິໄລ, ເມືອງ ນອງ, ແຂວງສະຫວັນນະເຂດ.....	9
ຮູບທີ 3: ແຜນທີ່ການນຳໃຊ້ທີ່ດິນປະຈຸບັນ ຂອງ ບ້ານນອງວິໄລ, ເມືອງນອງ, ແຂວງ ສະຫວັນນະເຂດ .....	11
ຮູບທີ 4: ແຜນທີ່ ການຈັດສັນທີ່ດິນ ຂອງ ບ້ານນອງວິໄລ, ເມືອງນອງ, ແຂວງສະຫວັນນະເຂດ.....	14
ຮູບທີ 5: ສະແດງເຖິງຄວາມແຕກຕ່າງທາງດ້ານເນື້ອທີ່ ລະຫວ່າງ ການນຳໃຊ້ດິນປະຈຸບັນ ແລະ ການຈັດສັນທີ່ດິນ.	15
ຮູບທີ 6: ສະແດງເຖິງຄວາມແຕກຕ່າງການນຳໃຊ້ດິນປະຈຸບັນ ແລະ ການຈັດສັນທີ່ດິນ.....	15

# I. ຈຸດປະສົງ ແລະ ລະດັບຄາດໝາຍ

## 1.1. ຈຸດປະສົງ

ຈຸດປະສົງຂອງການສໍາຫຼວດວາງແຜນຈັດສັນ ແລະ ການນໍາໃຊ້ທີ່ດິນແມ່ນປັດໃຈຫຼັກທີ່ສໍາຄັນໃນລະບົບການຄຸ້ມຄອງ, ການປົກປັກຮັກສາ, ການພັດທະນາ ແລະ ການນໍາໃຊ້ທີ່ດິນ ແລະ ຊັບພະຍາກອນທໍາມະຊາດ, ທັງນີ້ກໍ່ເພື່ອເຮັດໃຫ້ການວາງແຜນຈັດສັນ ແລະ ການວາງແຜນການນໍາໃຊ້ທີ່ດິນໃຫ້ມີການປະສົມປະສານຢ່າງກົມກຽວໂດຍພື້ນຖານກັບສະພາບຂອງພື້ນທີ່ໃນແຕ່ລະບ່ອນ ແລະ ໃຫ້ມີຄວາມດຸນດ່ຽງຂອງຊັບພະຍາກອນທໍາມະຊາດ, ພ້ອມດຽວກັນ ກໍ່ຕ້ອງໃຫ້ສອດຄ່ອງກັບທິດທາງແຜນການພັດທະນາເສດຖະກິດ-ສັງຄົມຂອງແຕ່ລະເຂດ. ດັ່ງນັ້ນ, ຈຸດປະສົງຂອງການສ້າງແຜນຈັດສັນການນໍາໃຊ້ທີ່ດິນຕ້ອງໄດ້ເລັ່ງໃສ່ໃນຂົງເຂດວຽກງານຫຼັກລຸ່ມນີ້:

1. ເພື່ອຄຸ້ມຄອງ, ປົກປັກຮັກສາ, ພັດທະນາ ແລະ ນໍາໃຊ້ທີ່ດິນ ແລະ ຊັບພະຍາກອນທໍາມະຊາດໃຫ້ມີຄວາມຍືນຍົງຕະຫຼອດໄປ, ເຮັດໃຫ້ທີ່ດິນ ແລະ ຊັບພະຍາກອນທໍາມະຊາດສາມາດນໍາຜົນປະໂຫຍດສູງສຸດມາໃຫ້ປະເທດຊາດ.
2. ເພື່ອຫຼຸດຜ່ອນການຈັບຈອງທີ່ດິນ, ການບຸກລຸກທີ່ດິນປ່າໄມ້ແບບຊະຊາຍ, ການສວຍໂອກາດເອົາທີ່ດິນຂອງລັດມາເປັນທີ່ດິນສ່ວນບຸກຄົນ ແລະ ການອະນຸຍາດໃຫ້ເຊົ່າ ຫຼື ສໍາປະທານທີ່ດິນຂອງລັດທີ່ມີເນື້ອທີ່ກ້ວາງຂວາງ ແລະ ຍາວນານ.
3. ເພື່ອຊຸກຍູ້ ແລະ ສົ່ງເສີມໃຫ້ແກ່ການລົງທຶນເຂົ້າໃນການພັດທະນາທີ່ດິນຢ່າງຮອບດ້ານຂອງນັກລົງທຶນພາຍໃນ ແລະ ຕ່າງປະເທດ.
4. ເພື່ອຈັດສັນ, ຈັດແບ່ງເຂດ, ຈັດແບ່ງປະເພດທີ່ດິນ ແລະ ສ້າງແຜນທີ່ນໍາໃຊ້ທີ່ດິນໃນແຕ່ລະທ້ອງຖິ່ນ, ເຂດແຄ້ວນໃນຂອບເຂດທົ່ວປະເທດແລ້ວນໍາສະເໜີໃຫ້ລັດຖະບານພິຈາລະນາ ແລະ ສະພາແຫ່ງຊາດຮັບຮອງເອົາ.

## 1.2. ລະດັບຄາດໝາຍ

1. ເຮັດໃຫ້ມີລະບົບການຄຸ້ມຄອງ, ການປົກປັກຮັກສາ, ການພັດທະນາ ແລະ ການນໍາໃຊ້ທີ່ດິນ ແລະ ຊັບພະຍາກອນທໍາມະຊາດຢ່າງເປັນເອກະພາບໃນຂອບເຂດທົ່ວປະເທດ ແລະ ເຮັດໃຫ້ມີລະບຽບຫຼັກການ ແລະ ມາດຕະການໃນການຕິດຕາມກວດກາການນໍາໃຊ້ທີ່ດິນ.
2. ສ້າງເປັນແຜນທີ່ກຳນົດຂອບເຂດ ແລະ ປະເພດທີ່ດິນໃນແຕ່ລະທ້ອງຖິ່ນ, ເຂດແຄ້ວນແຫ່ງຊາດຕາມຫຼັກວິຊາການ ແລະ ລະບຽບກົດໝາຍ ຊຶ່ງມີຄວາມເປັນເອກະພາບກັບບັນດາຂະແໜງການທີ່ກ່ຽວຂ້ອງ ແລະ ອົງການປົກຄອງທ້ອງຖິ່ນໂດຍອີງຕາມຈຸດພິເສດ, ທ່າແຮງ ແລະ ເງື່ອນໄຂຕົວຈິງຂອງແຕ່ລະທ້ອງຖິ່ນ.
3. ຈັດຕັ້ງປະຕິບັດບັນດາລະບຽບກົດໝາຍຕ່າງໆທີ່ກ່ຽວຂ້ອງກັບການຄຸ້ມຄອງທີ່ດິນ, ຊັບພະຍາກອນທໍາມະຊາດ ແລະ ສິ່ງແວດລ້ອມຢ່າງມີປະສິດທິຜົນ.
4. ເສີມຂະຫຍາຍຄວາມເປັນເຈົ້າການຂອງປະຊາຊົນບັນດາເຜົ່າໃນການຄຸ້ມຄອງ, ປົກປັກຮັກສາ ແລະ ນໍາໃຊ້ທີ່ດິນເຂົ້າໃນການພັດທະນາ ແລະ ສ້າງຄວາມເຂັ້ມແຂງໃຫ້ແກ່ເສດຖະກິດ-ສັງຄົມໃຫ້ດີຂຶ້ນເປັນກ້ວາງ.
5. ເຮັດໃຫ້ບັນດາຂະແໜງການກ່ຽວຂ້ອງ ແລະ ອົງການປົກຄອງທ້ອງຖິ່ນຮັບຮູ້ໄດ້ຂອບເຂດໃນການຄຸ້ມຄອງ, ປົກປັກຮັກສາ, ພັດທະນາ, ນໍາໃຊ້ທີ່ດິນ ແລະ ຊັບພະຍາກອນທໍາມະຊາດຢ່າງຖືກຕ້ອງຕາມເປົ້າໝາຍ ແລະ ລະບຽບກົດໝາຍທີ່ວາງໄວ້.

ເພື່ອບັນລຸຕາມຈຸດປະສົງ ແລະ ທິດທາງຍຸດທະສາດທີ່ໄດ້ກ່າວມາຂ້າງເທິງນັ້ນໃນການຈັດຕັ້ງປະຕິບັດແມ່ນ ໃຫ້ທຸກໆພາກສ່ວນ ແລະ ຂະແໜງການທີ່ກ່ຽວຂ້ອງແຕ່ສູນກາງລົງຮອດທ້ອງຖິ່ນໃຫ້ເອົາໃຈໃສ່ສ້າງຄວາມເຂັ້ມແຂງ ຢ່າງຮອບດ້ານໃຫ້ອົງການຄຸ້ມຄອງທີ່ດິນເຊັ່ນວ່າ: ປັບປຸງກົງຈັກການຈັດຕັ້ງ, ປະກອບບຸກຄະລະກອນ, ສະໜອງງົບ ປະມານ ແລະ ພາຫະນະອຸປະກອນຮັບໃຊ້ຕ່າງໆ ເພື່ອໃຫ້ຈັດຕັ້ງປະຕິບັດວຽກງານການສໍາຫຼວດຈັດສັນ, ຈັດ ແບ່ງເຂດ, ຈັດແບ່ງປະເພດທີ່ດິນ, ສ້າງແຜນທີ່ນໍາໃຊ້ທີ່ດິນ ແລະ ວາງແຜນຄຸ້ມຄອງປົກປັກຮັກສາ, ນໍາໃຊ້ທີ່ດິນ ແລະ ຊັບພະຍາກອນທໍາມະຊາດ ຢ່າໃນແຕ່ລະທ້ອງຖິ່ນໄດ້.

### 1.3. ຂັ້ນຕອນໃນການຈັດຕັ້ງປະຕິບັດ

#### 1.3.1. ຂັ້ນຕອນເປີດກອງປະຊຸມຂັ້ນບ້ານ

ເພື່ອເຜີຍແຜ່ກ່ຽວກັບຈຸດປະສົງໃນການຈັດສັນທີ່ດິນຂັ້ນບ້ານ-ກຸ່ມບ້ານ ເພື່ອໃຫ້ປະຊາຊົນເຂົ້າໃຈໃນການຈັດ ຕັ້ງປະຕິບັດວຽກງານຈັດສັນການນໍາໃຊ້ທີ່ດິນ.

#### 1.3.2. ຂັ້ນຕອນສໍາຫຼວດ ແລະ ແຕ້ມແຜນທີ່

1. ລົງພື້ນທີ່ເພື່ອກໍານົດຈຸດຂອບເຂດການຄຸ້ມຄອງບ້ານ, ແຕ່ລະບ້ານທີ່ມີຊາຍແດນຕິດຈອດກັນ ພ້ອມທັງ ເຮັດ ບົດບັນທຶກ
2. ສ້າງແຜນທີ່ຂອບເຂດການຄຸ້ມຄອງບ້ານ ແລະ ສິ່ງຂໍ້ມູນຄໍາເວົ້າ ແລະ ຄໍາພິກັດທາງດ້ານຂອບເຂດແຕ່ບ້ານ ໃຫ້ໜ່ວຍງານສັງລວມເພື່ອເຮັດບົດບັນທຶກຂອບເຂດການຄຸ້ມຄອງບ້ານລວມບ້ານທັງໝົດທີ່ມີຂອບເຂດ ການຄຸ້ມຄອງຕິດຈອດກັນ.
3. ລົງສໍາຫຼວດຜັງທາງ ແລະ ປະເພດການນໍາໃຊ້ທີ່ດິນຂອງບ້ານ.
4. ແຕ້ມ ແລະ ສ້າງແຜນທີ່ການນໍາໃຊ້ທີ່ດິນໃນປະຈຸບັນ ແລະ ແຜນທີ່ຈັດສັນການນໍາໃຊ້ທີ່ດິນຂອງບ້ານ ພ້ອມ ທັງສິ່ງຂໍ້ມູນທາງເນື້ອທີ່ຂອງດິນແຕ່ລະປະເພດໃຫ້ໜ່ວຍງານສັງລວມເພື່ອປະກອບໃນແຜນຈັດສັນ.

#### 1.3.3. ຂັ້ນຕອນສັງລວມຂໍ້ມູນ ແລະ ສ້າງແຜນຈັດສັນການນໍາໃຊ້ທີ່ດິນຂອງບ້ານ

1. ເກັບກໍາຂໍ້ມູນເສດຖະກິດ-ສັງຄົມບ້ານ ແລະ ປະເພດການນໍາໃຊ້ທີ່ດິນຂອງບ້ານ
2. ສ້າງບົດບັນທຶກຂອບເຂດການຄຸ້ມຄອງຂອງບ້ານລວມພ້ອມທັງສະເໜີການຕົກລົງ ແລະ ເຊັນເອົາຮັບ ຮອງເອົາບົດບັນທຶກຂອບເຂດແດນບ້ານ.
3. ສ້າງແຜນຈັດສັນການນໍາໃຊ້ທີ່ດິນຂອງບ້ານ ແລະ ເຮັດບົດບັນທຶກເພື່ອສະເໜີການຮັບຮອງເອົາແຜນ ຈັດ ສັນການນໍາໃຊ້ທີ່ດິນຂອງບ້ານ.
4. ສັງລວມຂໍ້ມູນທັງໝົດຂອງບ້ານເປັນຕົ້ນຂໍ້ມູນທາງດ້ານເອກະສານ ແລະ ຂໍ້ມູນການແຕ້ມເຂົ້າໃນຖານຂໍ້ ມູນຂອງບ້ານ (Master Planning).

### 1.4. ວິທີການຈັດຕັ້ງປະຕິບັດ ລວມທັງການນໍາໃຊ້ Software ຫຼື Program ຕ່າງເຂົ້າຊ່ວຍ

1. ຄໍາມືການວາງແຜນຈັດສັນທີ່ດິນຂັ້ນບ້ານ ແລະ ກຸ່ມບ້ານ
2. ບົດແນະນໍາກ່ຽວກັບບາດກ້າວ ແລະ ຂັ້ນຕອນໃນການສໍາຫຼວດວາງແຜນຈັດສັນ, ຈັດແບ່ງເຂດ ແລະ ຈັດ ແບ່ງປະເພດທີ່ດິນ.
3. ຄູ່ມືການນໍາໃຊ້ GPS 65s

4. ຄູ່ມືການນຳໃຊ້ Program ArcMap 10.4
5. ຄູ່ມືການນຳໃຊ້ຊັ້ນເລເຢີໃນວຽກງານການຈັດສັນວາງແຜນການນຳໃຊ້ທີ່ດິນ (ສະບັບປັບປຸງໃໝ່)

**ບັນດາໂປແກຣມທີ່ສຳຄັນ**

1. ໂປຣແກຣມ ArcMap 10.XX
2. ໂປຣແກຣມ MapSource
3. ໂປຣແກຣມ Google Earth
4. ໂປຣແກຣມ Microsoft Word & Excel
5. ໂປຣແກຣມ DNR Garmin.

ຕາຕະລາງທີ 1: ໄລຍະເວລາໃນການຈັດຕັ້ງປະຕິບັດແຕ່ລິ້ມຕົ້ນຈົນສຳເລັດ

ລຳດັບ	ໜ້າວຽກ	ພາກສ່ວນ
1	<ul style="list-style-type: none"> <li>• ເປີດກອງປະຊຸມ ສະເໜີຈຸດປະສົງຕໍ່ອຳນາດການປົກຄອງບ້ານ</li> <li>• ສະເໜີອະທິບາຍວິທີການ, ບາດກ້າວ, ຂັ້ນຕອນ ແລະ ເຜີຍແຜ່ລະບຽບການຕ່າງໆ ທີ່ກ່ຽວຂ້ອງກັບວຽກງານຈັດສັນທີ່ດິນຂັ້ນບ້ານເພື່ອໃຫ້ອົງການປົກຄອງບ້ານໄດ້ຮັບຮູ້, ເຂົ້າໃຈ ແລະ ໃຫ້ຄວາມຮ່ວມມືໃນການ ຈັດຕັ້ງປະຕິບັດວຽກງານດັ່ງກ່າວ</li> </ul>	<ul style="list-style-type: none"> <li>• ທີມງານວິຊາການ</li> <li>• ອຳນາດການປົກຄອງບ້ານ</li> </ul>
2	<ul style="list-style-type: none"> <li>• ເກັບກຳຂໍ້ມູນຕາມແບບພິມສຳພາດ ແຜນພັດທະນາເສດຖະກິດ-ສັງຄົມ ແລະ ການນຳໃຊ້ທີ່ດິນຂອງບ້ານ</li> <li>• ປ້ອນຂໍ້ມູນຈາກແບບພິມເຂົ້າຖານຂໍ້ມູນໃຫ້ນຳເອົາຂໍ້ມູນທີ່ເກັບກຳໄດ້ຈາກແຫຼ່ງຂໍ້ມູນຕ່າງໆ ເຂົ້າຖານຂໍ້ມູນຄອມພິວເຕີ</li> <li>• ແຈ້ງເຊີນອົງການປົກຄອງບ້ານອ້ອມຂ້າງ ທີ່ມີເຂດແດນຕິດກັບບ້ານທີ່ກຳລັງຈັດຕັ້ງປະຕິບັດ</li> </ul>	<ul style="list-style-type: none"> <li>• ທີມງານວິຊາການ</li> <li>• ອຳນາດການປົກຄອງບ້ານ</li> </ul>
3	<ul style="list-style-type: none"> <li>• ເປີດກອງປະຊຸມເພື່ອກຳນົດເຂດຄຸ້ມຄອງບ້ານ, ບັນທຶກເປັນຂໍ້ຄວາມລະອຽດໃນແຕ່ລະທິດ, ໂດຍຕົກລົງເຫັນດີລະຫວ່າງບ້ານຕໍ່ບ້ານ ພ້ອມທັງເຊັນ ບົດບັນທຶກຮ່ວມກັນ</li> <li>• ລົງກວດກາພື້ນທີ່ເຂດຄຸ້ມຄອງຂອງບ້ານຕໍ່ບ້ານ ຕາມບົດບັນທຶກໂດຍນຳໃຊ້ GPS ເກັບກຳຈຸດຄ່າພິກັດ</li> </ul>	<ul style="list-style-type: none"> <li>• ທີມງານວິຊາການ</li> <li>• ອຳນາດການປົກຄອງບ້ານ</li> </ul>
4	<ul style="list-style-type: none"> <li>• ກຳນົດ ແລະ ສ້າງແຜນທີ່ເຂດຄຸ້ມຄອງຂອງບ້ານເຂົ້າໃນຖານຂໍ້ມູນຄອມພິວເຕີ ໃຫ້ຖືກຕ້ອງຕາມເຕັກນິກວິຊາການທີ່ໄດ້ກຳນົດໄວ້;</li> <li>• ຮັບຮອງ ແລະ ຍັງຢືນເຂດຄຸ້ມຄອງບ້ານ, ໂດຍການນຳຂໍ້ມູນທີ່ໄດ້ມາສ້າງ ບົດບັນທຶກ ແລະ ສ້າງແຜນທີ່ເຂດຄຸ້ມຄອງຂອງບ້ານ ລົງລາຍເຊັນຍັງ ຢືນໃນແຕ່ລະບ້ານ ທີມງານວິຊາການເຕັກນິກ, ຫ້ອງການ ກສເມືອງ, ຮັບຮັບໂດຍທ່ານເຈົ້າເມືອງ</li> </ul>	<ul style="list-style-type: none"> <li>• ທີມງານວິຊາການ</li> <li>• ອຳນາດການປົກຄອງບ້ານ</li> </ul>

5	<ul style="list-style-type: none"> <li>ລົງສໍາຫຼວດເກັບກຳຂໍ້ມູນການນໍາໃຊ້ທີ່ດິນປະຈຸບັນຂອງບ້ານນໍາໃຊ້ເຄື່ອງມື GPS ແລະ ແບບພິມບັນທຶກພາກສະໜາມຂອງທາດມາງານວິຊາການ</li> </ul>	<ul style="list-style-type: none"> <li>ທີມງານວິຊາການ</li> <li>ອໍານາດການປົກຄອງບ້ານ</li> </ul>
6	<ul style="list-style-type: none"> <li>ສັງລວມຂໍ້ມູນ ແລະ ກຳນົດປະເພດທີ່ດິນປະຈຸບັນຂອງບ້ານ ປ້ອນຂໍ້ມູນທີ່ໄດ້ຈາກພາກສະໜາມເຂົ້າໃນຄອມພິວເຕີແຕ້ມແຜນທີ່ການນໍາໃຊ້ທີ່ດິນປະຈຸບັນຂອງບ້ານ</li> <li>ກວດກາຄວາມລະອຽດທາງດ້ານເຕັກນິກຂອງແຜນທີ່, ຄິດໄລ່ເນື້ອທີ່ປະເພດທີ່ດິນ, ສ້າງແຜນທີ່ການນໍາໃຊ້ທີ່ດິນປະຈຸບັນ</li> </ul>	<ul style="list-style-type: none"> <li>ທີມງານວິຊາການ</li> </ul>
7	<ul style="list-style-type: none"> <li>ເປີດກອງປະຊຸມປຶກສາຫາລື ເພື່ອສ້າງແຜນຈັດສັນທີ່ດິນ ລະຫວ່າງທີມງານວິຊາການກັບອົງການຈັດຕັ້ງຂັ້ນບ້ານເພື່ອກຳນົດເຂດ ແລະ ປະເພດທີ່ດິນທີ່ຈະໄດ້ຈັດສັນນໍາໃຊ້ທີ່ດິນໃນອະນາຄົດຂອງບ້ານພ້ອມທັງເຮັດບົດບັນທຶກ ແລະ ສ້າງແຜນທີ່ຈັດສັນທີ່ດິນຂອງບ້ານ</li> <li>ເປີດກອງປະຊຸມ ຜ່ານແຜນຈັດສັນທີ່ດິນຂອງບ້ານ ເພື່ອປະກອບຄໍາ ເຫັນໃສ່ ຮ່າງແຜນຈັດສັນທີ່ດິນຂັ້ນບ້ານໃນເບື້ອງຕົ້ນ ພ້ອມທັງສ້າງບົດບັນທຶກຄວາມເປັນເອກະພາບ</li> </ul>	<ul style="list-style-type: none"> <li>ທີມງານວິຊາການ</li> <li>ອໍານາດການປົກຄອງບ້ານ</li> </ul>

ຕາຕະລາງທີ 2: ເຄື່ອງມື ແລະ ອຸປະກອນຮັບໃຊ້ວຽກງານ

ລ/ດ	ບັນດາເຄື່ອງມື	ຈໍານວນ
1	ເຄື່ອງ Computer Notebook	2 ໜ່ວຍ
2	ເຄື່ອງ Printer	1 ຊຸດ
3	ກ້ອງຖ່າຍຮບ	1 ໜ່ວຍ
4	GPS Map 60,62,65	2 ໜ່ວຍ
5	LCD + ຈໍ	2 ໜ່ວຍ
6	ລິດໃຫຍ່	1 ຄັນ

## II. ສະພາບລວມຂອງບ້ານ

### 2.1. ປະຫວັດຄວາມເປັນມາຂອງບ້ານ

ບ້ານນອງວິໄລ ເປັນບ້ານໜຶ່ງທີ່ສ້າງຂຶ້ນໃນປີ 1920 ປະຈຸບັນ, ເຜົ່າຜູ້ໄທເມືອງນ້ອງຍັງມີແຕ່ບ້ານດຽວຄື: ບ້ານນ້ອງ ຍ້ອນວ່າ ຄາວໄທສະຫຍາມ ມາກວດເອົາໝົດທຸກບ້ານ, ແຕ່ລະບ້ານແມ່ນເຜົ່າຜູ້ໄທຍັງຄ້າງເຫຼືອຢູ່ຜູ້ ບໍ່ທັນປົບແມ່ນໄດ້ລີ້ເຫຼືອບ້ານລະ 4-6 ຫຼັງຄາເຮືອນ. ດັ່ງນັ້ນ, ພະຍາຫຼວງຈຶ່ງສັ່ງໄປຫາທຸກບ້ານໃຫ້ເຂົ້າມາທ້ອນ ໂຮມກັນເປັນບ້ານດຽວຄື: ບ້ານນອງ. ມາຮອດ ຄສ 1890 ຈັກກະພັດຜະຮັ່ງ ເລີ່ມມີບົດບາດໃນພາກພື້ນອາຊີຕາ ເວັນອອກສ່ຽງໃຕ້ໄດ້ເຂົ້າມາປົກຄອງລາວເຮົາ ໂດຍເປັນເຂດປົກຄອງຜະຮັ່ງ ໄດ້ຈັດໃຫ້ເມືອງວັງອ່າງຄໍາ ແລະ ເມືອງນອງ ໄປຂຶ້ນກັບເມືອງເຊໂປນ ຈົນຮອດ ຄສ 1961 ສະໄໝການຕໍ່ສູ້ຊາດຕ້ານຈັກກະພັດອາເມລິກາ ເມືອງນອງ ໄດ້ປົດປ່ອຍພາຍໃຕ້ການນໍາພາຂອງຝ່າຍການປະຕິວັດເມືອງນອງ, ຈຶ່ງໄດ້ປະກາດສ້າງຕັ້ງເປັນນອງ ຄືນໃໝ່ຂຶ້ນກັບແຂວງຈັດກອງປະຊຸມໃຫຍ່ຂຶ້ນ ເປັນຄັ້ງທີ 1 ໃນວັນທີ 8/6/1962.



ຖ່າຍພາບໂດຍ: ທີມງານໂຄງການ IWRM-EbA

ຮູບທີ່ 1: ສະພາບພມສັນຖານຂອງບ້ານນອງວິໄລ ເມືອງເຊໂປນ ແຂວງສະຫວັນນະເຂດ

## 2.2. ດ້ານການປົກຄອງ

ບ້ານນອງວິໄລ ຕັ້ງຫ່າງຈາກເທດສະບານເມືອງນອງ ໄປທາງທາງໃຈກາງຂອງເມືອງ, ມີໄລຍະທາງ ປະມານ 1 ກິໂລແມັດ, ມີເນື້ອທີ່ທັງໝົດ 2240,2246 ເຮັກຕາ, ຊຶ່ງມີເຂດແດນຕິດຈອດກັບບັນດາບ້ານຂອງເມືອງນອງ ດັ່ງຂໍ້ມູນລະອຽດລຸ່ມນີ້: ທິດເໜືອຕິດກັບບ້ານຫິນສະຫວ່າງ, ທິດຕາເວັນອອກຕິດກັບບ້ານປູນຢາງ, ບ້ານປູນຕິງ ແລະ ບ້ານຕັງອາໄລໃຕ້, ທິດໃຕ້ຕິດກັບບ້ານຕັງອາໄລນ້ຳ ແລະ ທິດຕາເວັນຕົກຕິດກັບບ້ານອາລອງ ແລະ ບ້ານຕາກໍ.

## 2.3. ເຂດຄຸ້ມຄອງຂອງບ້ານ

ບ້ານນອງວິໄລ ມີຂອບເຂດຄຸ້ມຄອງຕິດກັບບ້ານຕ່າງໆຄື:

### ❖ ທິດເໜືອຕິດກັບ 1 ບ້ານຄື: ບ້ານຫິນສະຫວ່າງ

ບ້ານນອງວິໄລຕິດກັບບ້ານຫິນສະຫວ່າງ: ແມ່ນເລີ່ມແຕ່ຫ່າງຈາກບ້ານເກົ່າເລາະໄປໃສ່ຫ້ວຍໂກ້ະ ບ່ອນ ນ້ຳຕົກຕາດ ແລ້ວລັດໄປໃສ່ດິນວັດ ຈາກນັ້ນເລີ່ມແຕ່ທາງແບ່ງ ບ້ານກວາງວິນ (ກົກບົກໃຫ້ຍ) ຫາ ໜອງ ກະບົກ ແມ່ນເຂດແດນລະວ່າງ ບ້ານຫິນສະຫວ່າງ ກັບ ບ້ານນອງວິໄລ ລວມໄລຍະ 5322 ແມັດ. ດັ່ງສະແດງໃນຕາຕະລາງລຸ່ມນີ້:

ຕາຕະລາງທີ 3: ຄ່າພິກັດບ້ານນອງວິໄລ ກັບບ້ານ ຫິນສະຫວ່າງ ລະບົບ WGS 84

ຄ່າພິກັດ GPS Gramin (ລະບົບ WGS 1984 UTM Zone 48)			
ລຳດັບ	E	N	ໄລຍະ (m)
1	659697	1813504	0

2	659021	1812675	1229
3	658034	1812862	1242
4	657043	1812966	1236
5	659697	1813504	0
6	659817	1813938	538
7	660182	1814120	536
8	660613	1813975	538
<b>ລວມໄລຍະ</b>			<b>5322</b>

ແຫຼ່ງຂໍ້ມູນ: ອຳນາດການປົກຄອງບ້ານ ແລະ ການວິເຄາະທີມງານ ປີ 2025, ອ້າງອີງມາຈາກຂໍ້ມູນຈັດສັນທີ່ດິນຈຸລະພາກ, ປີ 2012.

❖ **ທິດຕາເວັນອອກ ຕິດກັບ ບ້ານປຸງຍາງ, ບ້ານປຸນຕົງ ແລະ ບ້ານຕັງອາໄລໃຕ້**

ບ້ານນອງວິໄລ ຕິດກັບ ບ້ານປຸງຍາງ ເລີ່ມແຕ່ໜອງກະບົກ ເລາະຕາມຕີນພູຈະໂດນດ້ານຕາເວັນອອກມາຮອດທາງຫຼວງ ສຸດຢ່າຍຫ້ວຍອໍ້ ມີໄລຍະ 4331 ແມັດ.

ຕາຕະລາງທີ 4: ຄ່າພິກັດບ້ານນອງວິໄລ ກັບ ບ້ານປຸງຍາງ ກຸ່ມລະບົບ WGS 84

ຄ່າພິກັດ GPS Gramin (ລະບົບ WGS 1984 UTM Zone 48)			
ລຳດັບ	E	N	ໄລຍະ (m)
1	662488	1810743	2887
2	660903	1812716	1444
<b>ລວມໄລຍະ</b>			<b>4331</b>

ແຫຼ່ງຂໍ້ມູນ: ອຳນາດການປົກຄອງບ້ານ ແລະ ການວິເຄາະທີມງານ ປີ 2025, ອ້າງອີງມາຈາກຂໍ້ມູນຈັດສັນທີ່ດິນຈຸລະພາກ, ປີ 2012.

ບ້ານນອງວິໄລ ຕິດກັບບ້ານປຸນຕົງ ແມ່ນນັບແຕ່ປາຍຫ້ວຍອໍ້ ຕັດຊີ້ໄປບ້ານຮ້າງຂອງບ້ານປຸນຕົງ ມີໄລຍະ 1083 ແມັດ.

ຕາຕະລາງທີ 5: ຄ່າພິກັດບ້ານນອງວິໄລ ກັບ ບ້ານປຸນຕົງ ກຸ່ມລະບົບ WGS 84

ຄ່າພິກັດ GPS Gramin (ລະບົບ WGS 1984 UTM Zone 48)			
ລຳດັບ	E	N	ໄລຍະ (m)
1	663301	1810107	721
2	662732	1810539	360
<b>ລວມໄລຍະ</b>			<b>1083</b>

ແຫຼ່ງຂໍ້ມູນ: ອຳນາດການປົກຄອງບ້ານ ແລະ ການວິເຄາະທີມງານ ປີ 2025, ອ້າງອີງມາຈາກຂໍ້ມູນຈັດສັນທີ່ດິນຈຸລະພາກ, ປີ 2012.

ບ້ານນອງວິໄລ ຕິດກັບ ບ້ານຕັງອາໄລໃຕ້: ແມ່ນໄດ້ກຳນົດເອົາສາຍຫ້ວຍທະເລະຕັດໄປໃສ່ຍອດຫວັຍປຣັງ ເປັນເຂດແດນ ມີໄລຍະ 3367 ແມັດ.

ຕາຕະລາງທີ 6: ຄ່າພິກັດບ້ານ ນອງວິໄລ ກັບບ້ານ ຕັງອາໄລໃຕ້ ກຸ່ມລະບົບ WGS 84

ຄ່າພິກັດ GPS Gramin (ລະບົບ WGS 1984 UTM Zone 48)			
ລຳດັບ	E	N	ໄລຍະ (m)
1	661201	1807980	2243
2	662531	1809508	1123
ລວມໄລຍະ			3367

ແຫຼ່ງຂໍ້ມູນ: ອຳນາດການປົກຄອງບ້ານ ແລະ ການວິເຄາະທິມງານ ປີ 2025, ອ້າງອີງມາຈາກຂໍ້ມູນຈັດສັນທີ່ດິນຈຸລະພາກ, ປີ 2012.

❖ **ທິດໃຕ້ ຕິດກັບ ບ້ານ ຕັງອາໄລນ້ຳ**

ບ້ານນອງວິໄລ ຕິດກັບ ບ້ານ ຕັງອາໄລນ້ຳ: ເລີ່ມແຕ່ປາຍຫ້ວຍປຣັງ ຫາກົກມຸ້ນໃຫຍ່ (ຫ້ວຍປີແດງ) ຕັດໃສ່ພູ ແມ່ກົກໄຮ່ ແລ້ວຕັດໃສ່ໜອງໝາກນັດ ຈົນຮອດໜອງລະມິດ ມີໄລຍະ 1468 ແມັດ.

ຕາຕະລາງທີ 7: ຄ່າພິກັດ ບ້ານນອງວິໄລ ກັບບ້ານ ຕັງອາໄລນ້ຳ ກຸ່ມລະບົບ WGS 84

ຄ່າພິກັດ GPS Gramin (ລະບົບ WGS 1984 UTM Zone 48)			
ລຳດັບ	E	N	ໄລຍະ (m)
1	660336	1807563	487
2	660747	1807821	490
3	661201	1807980	490
ລວມໄລຍະ			1468

ແຫຼ່ງຂໍ້ມູນ: ອຳນາດການປົກຄອງບ້ານ ແລະ ການວິເຄາະທິມງານ ປີ 2025, ອ້າງອີງມາຈາກຂໍ້ມູນຈັດສັນທີ່ດິນຈຸລະພາກ, ປີ 2012.

❖ **ທິດຕາເວັນຕົກ ຕິດກັບ ບ້ານຕະກຳ ແລະ ບ້ານອາລ້ອງ**

ບ້ານນອງວິໄລ ຕິດກັບ ບ້ານຕະກຳ: ເລີ່ມຈາກປາກຫ້ວຍລະລ້ອງ ຕັດມາໃສ່ທາງໂຮ່ຈິມິນ ແລະ ມາຫາດົງອາຍະ ມາໃສ່ປາກຫ້ວຍລະນົງ ເນັງລັດຊີ່ໃສ່ຕົ້ນໝາກກອກ (ກາງໂພ່ນ) ແຕ່ກ່ອນມີຕົ້ນດນ້ອຍ ເນັງໃສ່ຕົ້ນດູ່ໃຫຍ່ ກາງສວນໄມ້ວິກ ຂອງບໍລິສັດຊີວິຣກຄາບອນ ເປັນຮູບສາມແຈສາກ ໄປຫາແຄມທາງເຂົ້າເມືອງ, ລົງໃສ່ເຊລະນອງ.

**ໝາຍເຫດ:** ທາງອຳນາດການປົກຄອງບ້ານນອງວິໄລ ສະເໜີໃຫ້ທາງອຳນາດການປົກຄອງບ້ານຕາກຳ ຊອກ ຫາເນື້ອທີ່ດິນທີ່ເປັນປ່າເຫຼົ້າຕິດທາງໂຮ່ຈິມິນ ເພື່ອທົດແທນເນື້ອທີ່ດິນຂອງບ້ານນອງວິໄລ ທີ່ທາງບໍລິສັດຊີວິຣກຄາບອນ ປູກໄມ້

ວົກໃສ່ໂດຍບໍ່ໄດ້ຜ່ານການຈັດຕັ້ງຂອງບ້ານນອງວິໄລ, ແຕ່ຜ່ານການປຶກສາຫາລືຂອງອຳນາດການປົກຄອງແລະ ປະຊາຊົນພາຍໃນບ້ານຕາກໍ, ເຫັນວ່າບໍ່ເໝາະສົມຕາມການສະເໜີຂອງບ້ານນອງວິໄລ (ເຫັນດີເອົາຕາມແຜນຈັດສັນທີ່ດິນຈຸລະພາກ, ປີ 2013).

ຕາຕະລາງທີ 8: ຄ່າພິກັດບ້ານແກ້ງນອງວິໄລ ກັບ ບ້ານຕະກໍ ກຸ່ມລະບົບ WGS 84

ຄ່າພິກັດ GPS Gramin (ລະບົບ WGS 1984 UTM Zone 48)			
ລຳດັບ	E	N	ໄລຍະ (m)
1	657043	1812966	0
2	656557	1812002	2351
3	656834	1810399	2350
4	657060	1808916	2350
ລວມໄລຍະ			7051

ແຫຼ່ງຂໍ້ມູນ: ອຳນາດການປົກຄອງບ້ານ ແລະ ການວິເຄາະທີມງານ ປີ 2025, ອ້າງອີງມາຈາກຂໍ້ມູນຈັດສັນທີ່ດິນຈຸລະພາກ, ປີ 2012.

ບ້ານນອງວິໄລ ຕິດກັບ ບ້ານອະລອງ: ແມ່ນບໍ່ສາມາດຕົກລົງເຂດຄຸ້ມຄອງກັນໄດ້.

ຕາມການລາຍງານຂອງອຳນາດການປົກຄອງ ບ້ານນອງວິໄລ ແລະ ບ້ານອາລອງ ທັງສອງບ້ານແມ່ນບໍ່ສາມາດຕົກລົງຂອບເຂດແດນລະຫວ່າງທັງສອງບ້ານໄດ້ ຍັງຖືເອົາຂອບເຂດບ້ານທີ່ຕົນເອງຮັບຜິດຊອບຢູ່ຄື:

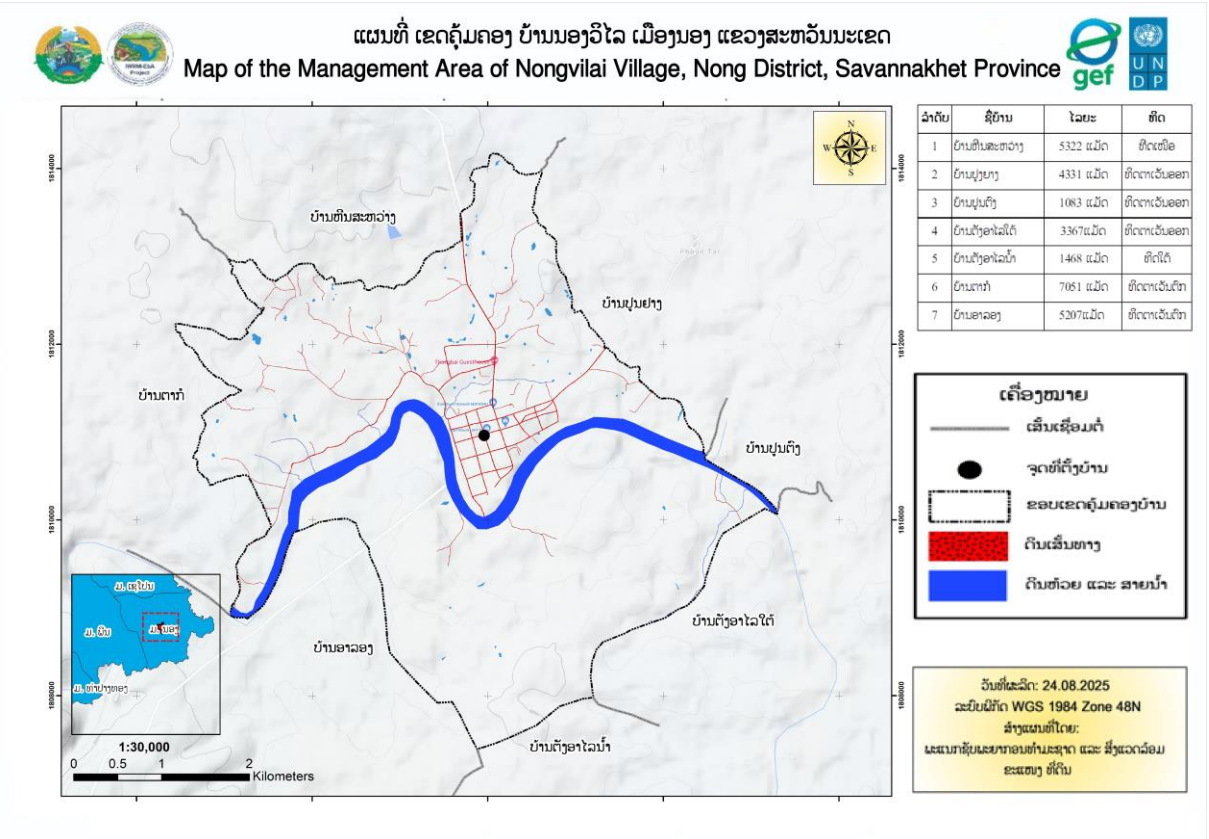
1. ບ້ານ ນອງວິໄລ: ຖືເອົາຂອບເຂດນັບແຕ່ ສາຍຫ້ວຍກະປາ ຈົນຮອດຫ້ວຍວ່າວ ຂຶ້ນໄປຮອດຫ້ວຍລະມິດ.
2. ບ້ານ ອະລອງ: ຖືເອົາຂອບເຂດນັບແຕ່ຫ້ວຍຈະລອນຈົນຮອດເຂດຕັ້ງອາໄລນ້ຳສຸດສາຍຫ້ວຍຈະລອນ.

ຕາຕະລາງທີ 9: ຄ່າພິກັດບ້ານນອງວິໄລ ກັບ ບ້ານອາລອງ ກຸ່ມລະບົບ WGS 84

ຄ່າພິກັດ GPS Gramin (ລະບົບ WGS 1984 UTM Zone 48)			
ລຳດັບ	E	N	ໄລຍະ (m)
1	657060	1808916	0
2	658152	1809989	1735
3	658854	1808659	1736

4	659878	1807391	1736
<b>ລວມໄລຍະ</b>			<b>5207</b>

ແຫຼ່ງຂໍ້ມູນ: ອຳນາດການປົກຄອງບ້ານ ແລະ ການວິເຄາະທຶມງານ ປີ 2025, ອ້າງອີງມາຈາກຂໍ້ມູນຈັດສັນທີ່ດິນຈຸລະພາກ, ປີ 2012.



ແຫຼ່ງຂໍ້ມູນ: ພະແນກຊັບພະຍາກອນທຳມະຊາດ ແລະ ສິ່ງແວດລ້ອມ ປີ 2025  
 ຮູບທີ່ 2: ແຜນທີ່ຂອບເຂດຄຸ້ມຄອງ ບ້ານນອງວິໄລ, ເມືອງ ນອງ, ແຂວງສະຫວັນນະເຂດ

## 2.4. ຂໍ້ມູນດ້ານເສດຖະກິດ-ສັງຄົມ

### 2.4.1. ການປະກອບອາຊີບ

ປະຊາຊົນສ່ວນໃຫຍ່ຂອງບ້ານນອງວິໄລ ແມ່ນຍຶດຖືເອົາການເຮັດນາ, ປູກຢາງບົງ, ປູກຕົ້ນ, ປູກແຄມ, ເຮັດສວນ ແລະ ອື່ນໆ.

ຕາຕະລາງທີ 10: ປກພຶດ ແລະ ສຳຮອງລົງມາແມ່ນລ້ຽງສັດ ແລະ ອື່ນໆ

ລ/ດ	ການປະກອບອາຊີບ	ຈຳນວນ (ຄົນ)	ໝາຍເຫດ
01	ເຮັດນາ, ເຮັດສວນ	301	
02	ກຳມະກອນ	0	ບໍ່ມີ
03	ພະນັກງານລັດ	300	
04	ນັກຮຽນ, ນັກສຶກສາ	1.554	

05	ອາຊີບອື່ນໆ	0	ບໍ່ມີ
<b>ລວມທັງໝົດ</b>		<b>2.155</b>	

#### 2.4.2. ແຫຼ່ງລາຍຮັບຂອງປະຊາຊົນ

ແຫຼ່ງລາຍຮັບຂອງປະຊາຊົນພາຍໃນບ້ານ ແມ່ນມາຈາກ 2 ແຫຼ່ງຕົ້ນຕໍຄື: ແມ່ນອາຊີບເຮັດນາ, ປູກມັນຕົ້ນ ແລະ ອື່ນໆ.

#### 2.4.3. ດ້ານການນໍາໃຊ້ທີ່ດິນ

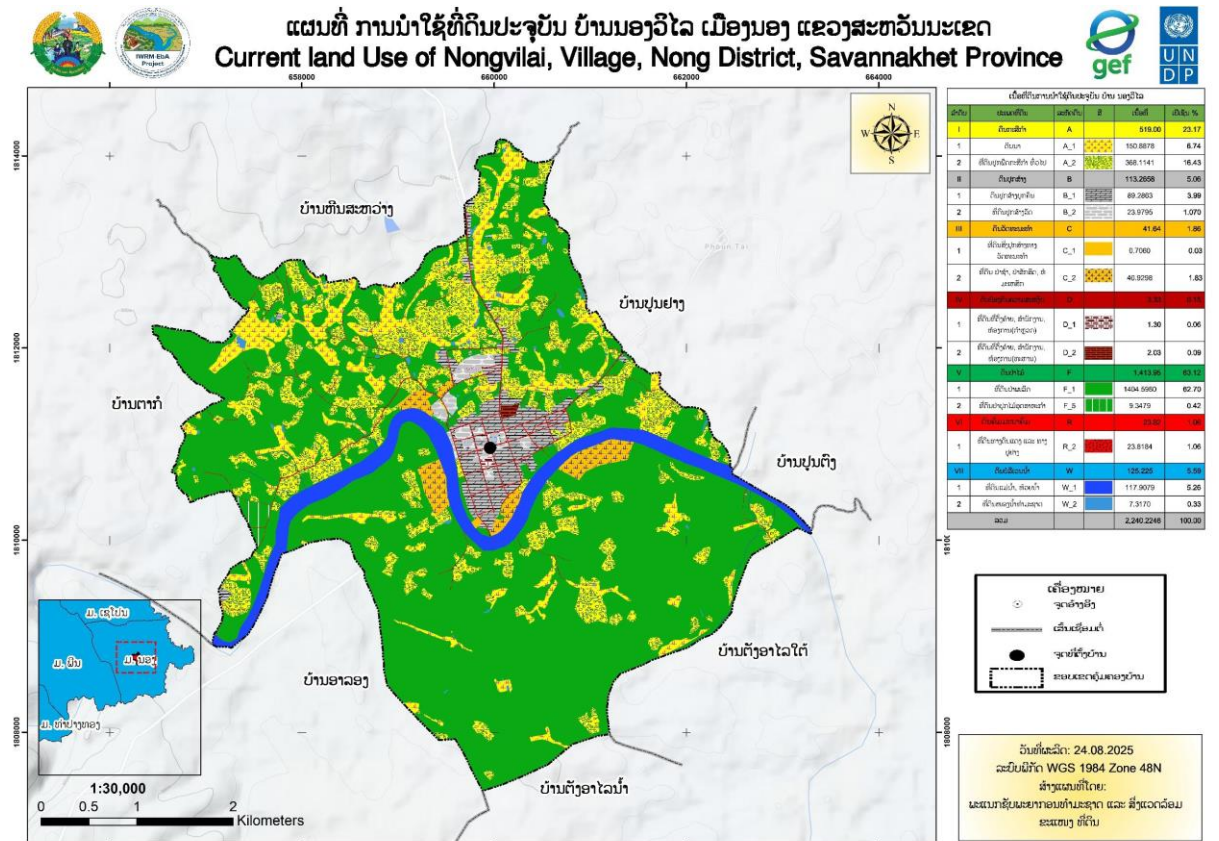
ສະພາບການນໍາໃຊ້ທີ່ດິນໃນປະຈຸບັນຂອງບ້ານ, ອີງການການວິເຄາະຂໍ້ມູນຂອງບ້ານເຫັນໄດ້ວ່າ ປະຊາຊົນພາຍໃນບ້ານ ແມ່ນຖືເອົາການຜະລິດກະສິກໍາ, ເປັນອາຊີບຕົ້ນຕໍ. ດັ່ງນັ້ນ, ເປີເຊັນ ການນໍາໃຊ້ທີ່ດິນກວມເອົາເນື້ອທີ່ 519,00 ເຮັກຕາ ເທົ່າກັບ 23.17 % ຂອງເນື້ອທີ່ທັງໝົດພາຍໃນບ້ານ 2,240.2246 ເຮັກຕາ.

ຕາຕະລາງທີ 11: ເນື້ອທີ່ການນໍາໃຊ້ທີ່ດິນປະຈຸບັນ, ບ້ານນອງວິໄລ, ເມືອງນອງ, ແຂວງສະຫວັນນະເຂດ

ລຳດັບ	ປະເພດການນໍາໃຊ້ທີ່ດິນ	ລະຫັດດິນ	ເນື້ອທີ່ (ຮຕ)	ເປີເຊັນ (%)
<b>I</b>	<b>ດິນກະສິກໍາ</b>	<b>A</b>	<b>519.00</b>	<b>23.17</b>
1	ດິນນາ	A_1	150.8878	6.74
2	ທີ່ດິນປູກພືດກະສິກໍາ ທົ່ວໄປ	A_2	368.1141	16.43
<b>II</b>	<b>ດິນປູກສ້າງ</b>	<b>B</b>	<b>113.2658</b>	<b>5.06</b>
1	ດິນປູກສ້າງບຸກຄົນ	B_1	89.2863	3.99
2	ທີ່ດິນປູກສ້າງລັດ	B_2	23.9795	1.070
<b>III</b>	<b>ດິນວັດທະນະທໍາ</b>	<b>C</b>	<b>41.64</b>	<b>1.86</b>
1	ທີ່ດິນສິ່ງປູກສ້າງທາງ, ວັດທະນະທໍາ	C_1	0.7060	0.03
2	ທີ່ດິນ ປ່າຊ້າ, ປ່າສັກສິດ, ຫໍ່ມະເຫສັກ	C_2	40.9298	1.83
<b>IV</b>	<b>ດິນດິນປ້ອງກັນຊາດ-ປ້ອງກັນຄວາມສະຫງົບ</b>	<b>D</b>	<b>3.33</b>	<b>0.15</b>
1	ທີ່ດິນທີ່ຕັ້ງຄ້າຍ, ສໍານັກງານ, ຫ້ອງການ (ຕໍາຫຼວດ)	D_1	1.30	0.06
2	ທີ່ດິນທີ່ຕັ້ງຄ້າຍ, ສໍານັກງານ, ຫ້ອງການ (ທະຫານ)	D_2	2.03	0.09
<b>V</b>	<b>ດິນປ່າໄມ້</b>	<b>F</b>	<b>1,413.95</b>	<b>63.12</b>
1	ທີ່ດິນປ່າຜະລິດ	F_1	1404.5980	62.70
2	ທີ່ດິນປ່າປູກໄມ້, ອຸດສາຫະກໍາ	F_5	9.3479	0.42

VI	ດິນຄົມມະນາຄົມ	R	23.82	1.06
1	ທີ່ດິນທາງດິນແດງ ແລະ ທາງປູຢາງ	R_2	23.8184	1.06
VII	ດິນບໍລິເວນນໍ້າ	W	125.225	5.59
1	ທີ່ດິນແມ່ນໍ້າ, ຫ້ວຍນໍ້າ	W_1	117.9079	5.26
2	ທີ່ດິນໜອງນໍ້າທໍາມະຊາດ	W_2	7.3170	0.33
ລວມທັງໝົດ			2,240.2246	100.00

ແຫຼ່ງຂໍ້ມູນ: ພະແນກຊັບພະຍາກອນທໍາມະຊາດ ແລະ ສິ່ງແວດລ້ອມ, ປີ 2025



ແຫຼ່ງຂໍ້ມູນ: ພະແນກຊັບພະຍາກອນທໍາມະຊາດ ແລະ ສິ່ງແວດລ້ອມ, ປີ 2025

ຮູບທີ່ 3: ແຜນທີ່ການນໍາໃຊ້ທີ່ດິນປະຈຸບັນ ຂອງ ບ້ານນອງວິໄລ, ເມືອງນອງ, ແຂວງ ສະຫວັນນະເຂດ

### III. ການຈັດສັນການນໍາໃຊ້ທີ່ດິນ

#### 3.1. ການຈັດສັນການນໍາໃຊ້ທີ່ດິນ

ເພື່ອຈັດຕັ້ງຜັນຂະຫຍາຍການຈັດຕັ້ງປະຕິບັດກົດໝາຍ ວ່າດ້ວຍທີ່ດິນສະບັບປັບປຸງ ເລກທີ 70/ສພຊ, ລົງວັນທີ 21 ມິຖຸນາ 2019, ມະຕິຂອງ ສະພາແຫ່ງຊາດ ເລກທີ 098/ສພຊ, ລົງວັນທີ 28 ມິຖຸນາ 2018 ວ່າດ້ວຍແຜນແມ່ບົດຈັດສັນທີ່ດິນແຫ່ງຊາດ ຮອດປີ 2030. ພ້ອມທັງເປັນການຈັດຕັ້ງປະຕິບັດຄູ່ມືແນະນຳກ່ຽວກັບການສ້າງແຜນຈັດສັນທີ່ດິນຂັ້ນບ້ານ ສະບັບປີ 2022 ແລະ ເປັນບ່ອນອີງໃນການຄຸ້ມຄອງ ແລະ ຕິດຕາມກວດກາວຽກງານຈັດສັນທີ່ດິນຂັ້ນບ້ານໃຫ້ມີປະສິດທິພາບ, ປະສິດທິຜົນ ແນໃສ່ຄຸ້ມຄອງ, ປົກປັກຮັກສາ, ພັດທະນາ ແລະ ນຳໃຊ້ທີ່ດິນ ລວມທັງປົກປັກຮັກສາສິ່ງແວດລ້ອມ, ພ້ອມທັງເຮັດໃຫ້ທີ່ດິນມີມູນຄ່າ ເພີ່ມຂຶ້ນ ປະກອບສ່ວນເຂົ້າໃນການພັດທະນາເສດຖະກິດ-ສັງຄົມ ຕາມທິດສີຂຽວ ແລະ ຍືນຍົງ. ສະນັ້ນ, ທາງທີມງານການສຳຫຼວດຈັດສັນ ແລະ ສ້າງແຜນທີ່ການນໍາໃຊ້ທີ່ດິນທີ່ດິນ ໄດ້ປະສານສົມທົບກັບອົງການປົກຄອງບ້ານຂະແໜງການທີ່ກ່ຽວຂ້ອງ ແມ່ນໄດ້ຈັດ

ແບ່ງອອກເປັນ 8 ປະເພດດັ່ງນີ້:

**3.1.1. ການກຳນົດທີ່ດິນກະສິກຳ**

ປະຊາຊົນສ່ວນຢູ່ພາຍໃນບ້ານນອງວິໄລ ສ່ວນໃຫຍ່ແມ່ນມີອາຊີບ ກະສິກຳປູກຝັງເປັນຕົ້ນ: ເຮັດນາ, ປູກໄມ້ອຸດສາຫະກຳ ແລະ ເຮັດສວນແບບປະສົມປະສານ ແລະ ການລ້ຽງສັດ, ເຂດເຮັດກະສິກຳ ສ່ວນຫຼາຍແມ່ນຢູ່ລຽບຕາມສາຍຫ້ວຍ ແລະ ແຄມສາຍເຊລະນອງ, ບາງສ່ວນແມ່ນປູກໄມ້ອຸດສາຫະກຳໄມ້ວິກ.

**3.1.2. ການກຳນົດທີ່ດິນປູກສ້າງ**

ເຂດທີ່ດິນປູກສ້າງ ບ້ານນອງວິໄລ ປະກອບມີ: ດິນປູກສ້າງດິນລັດ, ດິນຫ້ອງການບ້ານ, ດິນໂຮງຮຽນ, ດິນສະໜາມກິລາ, ດິນສວນສາທາລະນະເມືອງ, ດິນໂຮງຈັກໂຮງງານ ແລະ ດິນປູກສ້າງທີ່ຢູ່ອາໄສ, ສ່ວນຫຼາຍແມ່ນຕັ້ງຢູ່ໃຈກາງບ້ານລຽບເຊລະນອງ ມີເສັ້ນທາງ ຕາຜ້າ ເສັ້ນທາງເຊື່ອມຕໍ່ລະຫວ່າງເມືອງຫາບ້ານ.

**3.1.3. ການກຳນົດທີ່ດິນວັດທະນາທຳ**

ປະຊາຊົນພາຍໃນ ບ້ານນອງວິໄລ ແມ່ນໄດ້ນັບຖືສາສະໜາພຸດ. ສະນັ້ນ, ດິນວັດທະນາທຳ ບ້ານນອງວິໄລ ຈຶ່ງມີຢູ່ 6 ແຫ່ງ ຄື: ປ່າມະເຫສັກ 3 ແຫ່ງ ຄື: ແຫ່ງທີ່ 1 ແມ່ນຕັ້ງຢູ່ດ້ານໃຕ້ຂອງດິນປູກສ້າງລຽບແຄມເຊລະນອງ, ແຫ່ງທີ່ 2 ແມ່ນຕັ້ງຢູ່ຟາກເຊລະນອງ, ແຫ່ງທີ່ 3 ແມ່ນຕັ້ງຢູ່ຕິດກັບດິນທຳການຜະລິດຟາກເຊລະນອງ, ປ່າຊ້າ 2 ແຫ່ງ ຄື: ແຫ່ງທີ່ 1 ຕັ້ງຢູ່ລຽບເຊລະນອງຕິດກັບຫ້ອງການກະສິກຳ ແລະ ປ່າໄມ້ເມືອງ, ຈຸດທີ່ 2 ຕັ້ງຢູ່ຟາກເຊລະນອງທາງທິດຕາເວັນຕົກ.

**3.1.4. ການກຳນົດທີ່ດິນ ປກສ-ປກຊ**

ການກຳນົດທີ່ດິນ ປກສ-ປກຊ ຢູ່ພາຍໃນບ້ານນອງວິໄລ ແມ່ນທີ່ດິນປູກສ້າງຂອງສຳນັກງານ ກອງບັນຊາການທະຫານເມືອງ, ກອງບັນຊາການປ້ອງກັນຄວາມສະຫງົບເມືອງ ແລະ ຫ້ອງການກຸ່ມບ້ານ.

**3.1.5. ການກຳນົດທີ່ດິນປ່າໄມ້**

ທີ່ດິນປ່າໄມ້ຂອງບ້ານນອງວິໄລ ແມ່ນບໍ່ມີການກຳນົດເຂດພື້ນທີ່ດິນປ່າໄມ້, ສ່ວນໃຫຍ່ແມ່ນເປັນປ່າເລົ່າທີ່ປະຊາຊົນຈັບຈອງນຳໃຊ້ລ້ຽງສັດ ແລະ ທຳການຜະລິດ.

**3.1.6. ການກຳນົດທີ່ດິນອຸດສາຫະກຳ**

ການກຳນົດທີ່ດິນອຸດສາຫະກຳ ຢູ່ພາຍໃນບ້ານນອງວິໄລ ແມ່ນໄດ້ກຳນົດ 2 ຈຸດ ຄື: ຈຸດທີ່ 1 ແມ່ນຕິດທາງທິດຕາເວັນອອກຂອງບ້ານ, ຈຸດທີ່ 2 ແມ່ນຕິດກັບທາງທິດຕາເວັນຕົກຂອງບ້ານ.

**3.1.7. ການກຳນົດທີ່ດິນຄົມມະນາຄົມ**

ແມ່ນໄດ້ກຳນົດເອົາ 4 ເສັ້ນຄື: ເສັ້ນທີ່ 1 ແມ່ນເສັ້ນແຕ່ບ້ານຫີນສະຫວ່າງ ເຂົ້າມາຫາໃຈກາງເມືອງ (ປ່ານ້ຳມັນເພັດລຳເງິນ) ແລະ ເສັ້ນທີ່ 2 ແມ່ນເລ່ມແຕ່ປ່ານ້ຳມັນເພັດລຳເງິນ ຫາບ້ານປູນຍາງ ເສັ້ນທີ່ 3 ແມ່ນເລ່ມແຕ່ສາມແຍກຫ້ອງການກະສິກຳ ແລະ ປ່າໄມ້ເມືອງ ຫາ ບ້ານຕະກຳ ກຳນົດເອົາເບື້ອງລະ 5 ແມັດ, ສ່ວນເສັ້ນທີ່ 4 ແມ່ນເສັ້ນຕາຜ້າ ໃນເທດສະບານ ກຳນົດເອົາເບື້ອງລະ 7 ແມັດ.

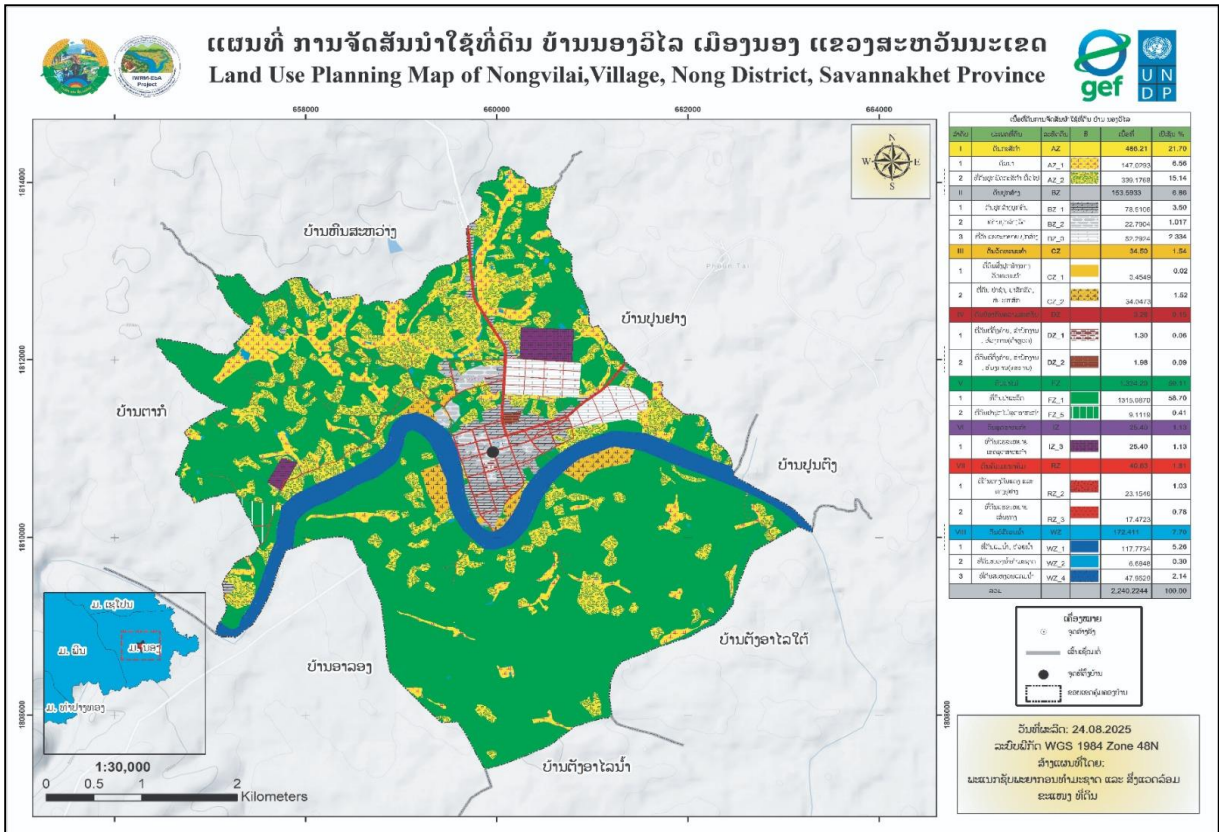
**3.1.8. ການກຳນົດທີ່ດິນບໍລິເວນນ້ຳ**

ແມ່ນໄດ້ກຳນົດເອົາສາຍເຊລະນອງ, ຫ້ວຍ, ໜອງທຳມະຊາດພາຍໃນບ້ານມີເຊລະນອງ 01 ແຫ່ງ, ໜອງທຳມະຊາດ 01 ແຫ່ງ ແລະ ມີ 06 ຫ້ວຍ ຄື: ຫ້ວຍລະພຽກ, ຫ້ວຍລຳໂພງ, ຫ້ວຍປ່າແດງ, ຫ້ວຍລະມິກ, ຫ້ວຍຈະຫຼອນ ແລະ ຫ້ວຍຕະເລະ. ສຳລັບເຊລະນອງ ແມ່ນເຊ່ງໄດ້ກຳນົດເຂດສະຫງວນຮັກສາແຄມນ້ຳໄວ້ເບື້ອງລະ 30 ແມັດ.

ຕາຕະລາງທີ 12: ເນື້ອທີ່ການຈັດສັນທີ່ດິນແຕ່ລະປະເພດ, ບ້ານ ນອງວິໄລ, ເມືອງນອງ ແຂວງສະຫວັນນະເຂດ

ລຳດັບ	ປະເພດການນຳໃຊ້ທີ່ດິນ	ລະຫັດດິນ	ເນື້ອທີ່ (ຮຕ)	ເປີເຊັນ (%)
<b>I</b>	<b>ດິນກະສິກຳ</b>	<b>AZ</b>	<b>486.21</b>	<b>21.70</b>
1	ດິນນາ	AZ_1	147.0293	6.56
2	ທີ່ດິນປູກພືດກະສິກຳ ທົ່ວໄປ	AZ_2	339.1768	15.14
<b>II</b>	<b>ດິນປູກສ້າງ</b>	<b>BZ</b>	<b>153.5933</b>	<b>6.86</b>
1	ດິນປູກສ້າງບຸກຄົນ	BZ_1	78.5106	3.50
2	ທີ່ດິນປູກສ້າງລັດ	BZ_2	22.7904	1.017
3	ທີ່ດິນແຮຂະຫຍາຍ ປູກສ້າງ	BZ_3	52.2924	2.334
<b>III</b>	<b>ດິນວັດທະນະທຳ</b>	<b>CZ</b>	<b>34.50</b>	<b>1.54</b>
1	ທີ່ດິນສິ່ງປູກສ້າງທາງ, ວັດທະນະທຳ	CZ_1	0.4549	0.02
2	ທີ່ດິນ ປ່າຊ້າ, ປ່າສັກສິດ, ຫໍມະເຫສັກ	CZ_2	34.0473	1.52
<b>IV</b>	<b>ດິນປ້ອງກັນຊາດ-ປ້ອງກັນຄວາມສະຫງົບ</b>	<b>DZ</b>	<b>3.28</b>	<b>0.15</b>
1	ທີ່ດິນທີ່ຕັ້ງຄ້າຍ, ສຳນັກງານ, ຫ້ອງການ (ຕຳຫຼວດ)	DZ_1	1.30	0.06
2	ທີ່ດິນທີ່ຕັ້ງຄ້າຍ, ສຳນັກງານ, ຫ້ອງການ (ທະຫານ)	DZ_2	1.98	0.09
<b>V</b>	<b>ດິນປ່າໄມ້</b>	<b>FZ</b>	<b>1,324.20</b>	<b>59.11</b>
1	ທີ່ດິນປ່າຜະລິດ	FZ_1	1315.0870	58.70
2	ທີ່ດິນປ່າປູກໄມ້, ອຸດສາຫະກຳ	FZ_5	9.1119	0.41
<b>VI</b>	<b>ດິນອຸດສາຫະກຳ</b>	<b>IZ</b>	<b>25.40</b>	<b>1.13</b>
1	ທີ່ດິນແຮຂະຫຍາຍ, ເຂດອຸດສາຫະກຳ	IZ_3	25.40	1.13
<b>VII</b>	<b>ດິນຄົມມະນາຄົມ</b>	<b>RZ</b>	<b>40.63</b>	<b>1.81</b>
1	ທີ່ດິນທາງດິນແດງ ແລະ ທາງປູຢາງ	RZ_2	23.1546	1.03
2	ທີ່ດິນແຮຂະຫຍາຍເສັ້ນທາງ	RZ_3	17.4723	0.78
<b>VIII</b>	<b>ດິນບໍລິເວນນ້ຳ</b>	<b>WZ</b>	<b>172.411</b>	<b>7.70</b>
1	ທີ່ດິນແມ່ນ້ຳ, ຫ້ວຍນ້ຳ	WZ_1	117.7734	5.26
2	ທີ່ດິນໜອງນ້ຳທຳມະຊາດ	WZ_2	6.6848	0.30
3	ທີ່ດິນສະຫງວນແຄມນ້ຳ	WZ_4	47.9529	2.14
<b>ລວມທັງໝົດ</b>			<b>2,240.2244</b>	<b>100.00</b>

ແຫຼ່ງຂໍ້ມູນ: ພະແນກຊັບພະຍາກອນທຳມະຊາດ ແລະ ສິ່ງແວດລ້ອມ, ປີ 2025



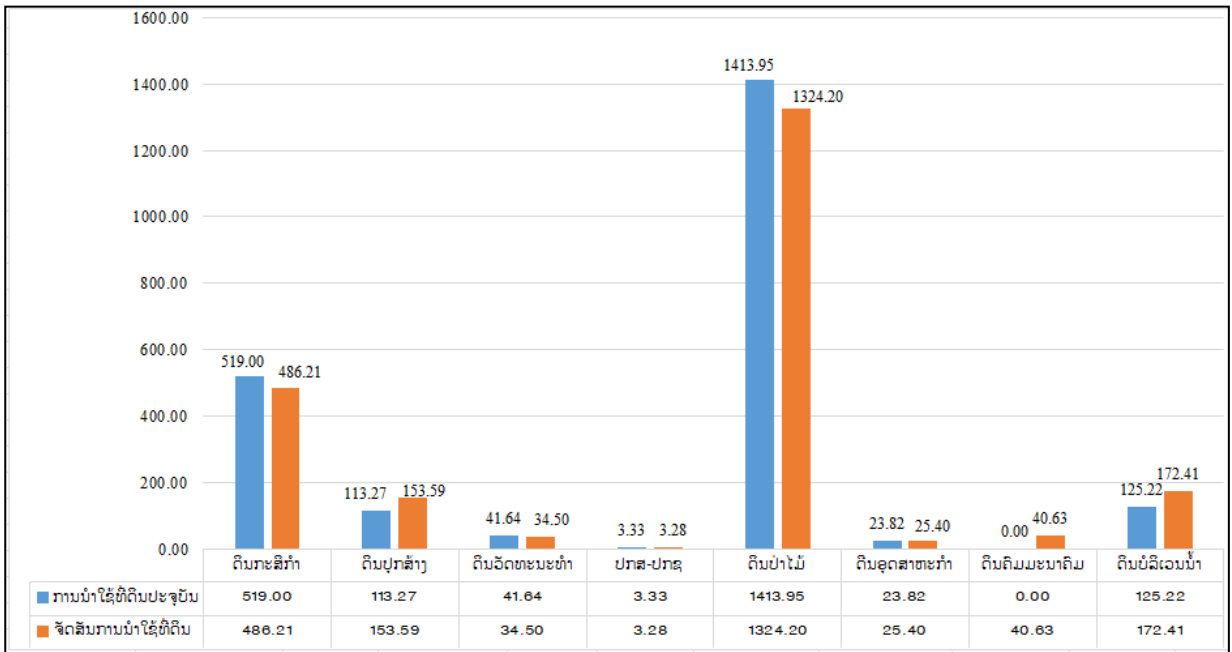
ແຫຼ່ງຂໍ້ມູນ: ພະແນກຊັບພະຍາກອນທຳມະຊາດ ແລະ ສິ່ງແວດລ້ອມ, ປີ 2025

ຮູບທີ 4: ແຜນທີ່ ການຈັດສັນທີ່ດິນ ຂອງ ບ້ານນອງວິໄລ, ເມືອງນອງ, ແຂວງສະຫວັນນະເຂດ

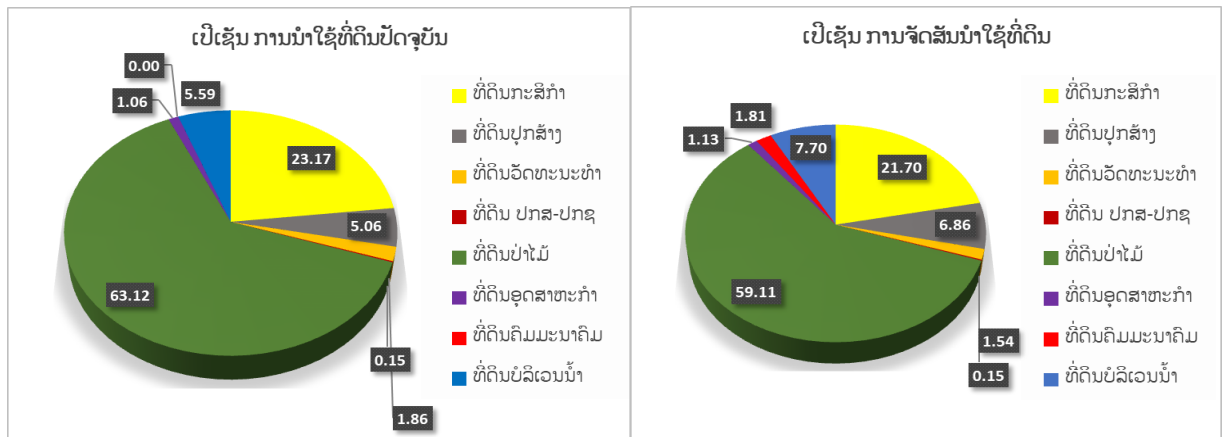
ຕາຕະລາງທີ 13: ສົມທຽບລະຫວ່າງເນື້ອທີ່ການນໍາໃຊ້ດິນປະຈຸບັນ ແລະ ເນື້ອທີ່ດິນການຈັດສັນການນໍາໃຊ້ທີ່ດິນ

ຊື່ປະເພດການນໍາໃຊ້ທີ່ດິນ	ເນື້ອທີ່ປັດຈຸບັນ	ເນື້ອທີ່ການຈັດສັນທີ່ດິນ	ເນື້ອທີ່ຫຼຸດ-ເພີ່ມ	ເປີເຊັນດິນປະຈຸບັນ	ເປີເຊັນດິນຈັດສັນ	ເປີເຊັນຫຼຸດ-ເພີ່ມ
ດິນກະສິກໍາ	519.00	486.21	32.80	23.17	21.70	1.46
ດິນປູກສ້າງ	113.27	153.59	-40.33	5.06	6.86	-1.80
ດິນວັດທະນະທຳ	41.64	34.50	7.13	1.86	1.54	0.32
ດິນ ປກສ-ປກຊ	3.33	3.28	0.05	0.15	0.15	0.00
ດິນປ່າໄມ້	1413.95	1324.20	89.75	63.12	59.11	4.01
ດິນອຸດສາຫະກຳ	23.82	25.40	-1.58	1.06	1.13	-0.07
ດິນຄົມມະນາຄົມ	0.00	40.63	-40.63	0.00	1.81	-1.81
ດິນບໍລິເວນນໍ້າ	125.22	172.41	-47.19	5.59	7.70	-2.11
<b>ລວມທັງໝົດ</b>	<b>2,240.22</b>	<b>2,240.22</b>	<b>0.00</b>	<b>100.00</b>	<b>100.00</b>	<b>0.00</b>

ແຫຼ່ງຂໍ້ມູນ: ພະແນກຊັບພະຍາກອນທຳມະຊາດ ແລະ ສິ່ງແວດລ້ອມ, ປີ 2025



ຮູບທີ 5: ສະແດງເຖິງຄວາມແຕກຕ່າງທາງດ້ານເນື້ອທີ່ ລະຫວ່າງ ການນຳໃຊ້ດິນປະຈຸບັນ ແລະ ການຈັດສັນທີ່ດິນ



ຮູບທີ 6: ສະແດງເຖິງຄວາມແຕກຕ່າງການນຳໃຊ້ດິນປະຈຸບັນ ແລະ ການຈັດສັນທີ່ດິນ

#### IV. ທິດທາງການວາງແຜນພັດທະນາທີ່ດິນ

##### 4.1. ທ່າແຮງໃນການພັດທະນາຂອງບ້ານ

ບ້ານນອງວິໄລ ເປັນບ້ານໜຶ່ງທີ່ຖືກເລືອກໃຫ້ເປັນຕົວເມືອງ ເປັນບ້ານທີ່ມີພື້ນທີ່ພູພຽງກວ້າງຂວາງ, ມີສາຍນ້ຳເຊລະນອງ, ມີຫ້ວຍທີ່ອຸດົມສົມບູນ ປະຊາກອນສ່ວນຫຼາຍແມ່ນພະນັກງານທີ່ປະຈຳຢູ່ຕາມຫ້ອງການຕ່າງໆຂອງເມືອງ ທ່າແຮງຂອງບ້ານທີ່ຈະຂະຫຍາຍແມ່ນ: ການຂະຫຍາຍທີ່ດິນຈະເປັນທ່າແຮງໃນການຫາລາຍໄດ້ເຂົ້າເມືອງກໍ່ຄືຂອງບ້ານນອງວິໄລ ເພາະວ່າມີຕະຫຼາດເປັນຈຸດສຸມໃນການຄ້າຂາຍ ແລະ ທັງເປັນການຂະຫຍາຍຜະລິດກະສິກໍາ ເນື່ອງຈາກວ່າພາຍໃນບ້ານມີສາຍນ້ຳເຊລະນອງ ແລະ ມີຫ້ວຍຫຼາຍສາຍ ເພື່ອຕອບສະໜອງໃຫ້ແກ່ພືດໄດ້ຕະຫຼອດປີ ພື້ນທີ່ດິນຂອງບ້ານສ່ວນຫຼາຍເປັນດິນນາ ແລະ ຫ້ວຍນ້ຳທີ່ອຸດົມສົມບູນ ເໝາະແກ່ການປູກພືດອຸດສະຫະກໍາ ເພື່ອກາຍເປັນສິນຄ້າສົ່ງອອກ ສ້າງລາຍຮັບໃຫ້ແກ່ຄອບຄົວ, ການລ້ຽງສັດກໍ່ເປັນອີກທາງເລືອກໜຶ່ງທີ່ປະຊາຊົນສາມາດຖືເປັນອາຊີບເສີມ ນອກຈາກອາຊີບພະນັກງານ.

##### 4.2. ການຈັດບຸລິມະສິດໂຄງການພັດທະນາທີ່ດິນຂອງບ້ານ

ອີງໃສ່ທ່າແຮງໃນການພັດທະນາຂອງບ້ານ ກໍ່ຄືຂອງເມືອງສາມາດກຳນົດໂຄງການພັດທະນາທີ່ດິນພາຍໃນບ້ານ ແມ່ນມີ 1 ໂຄງການ ແລະ 10 ບຸລິມະສິດຕົ້ນຕໍ ດັ່ງລຸ່ມນີ້:

1. ການຜະລິດເຂົ້າ: ຜະລິດນາປີ ແລະ ນາແຊງ, ນຳໃຊ້ແນວພັນປັບປຸງ ເພື່ອຍົກຄຸນນະພາບຜົນຜະລິດສູງຂຶ້ນ ແລະ ລົບລ້າງການຖາງປ່າເຮັດໄຮ່ແບບເລືອນລອຍ ຫັນມາປູກພືດເສດຖະກິດ ແລະ ພືດລົ້ມລູກ.
2. ຊຸກຍູ້ສິ່ງເສີມການປູກພືດສະບຽງອາຫານ:
  - ພືດຜັກກິນຫົວ ມີ: ຂົງ, ຂ່າ, ຫົວສີໄຄ, ຫວາຍ, ເຜືອກ, ມັນດ້າງ, ມັນເພົາ, ມັນສັງຄີ, ຖົ່ວດິນ, ມັນຕົ້ນ, ຜັກທຽມ ແລະ ຜັກບົວຫົວແດງ.
  - ພືດຜັກກິນໝາກ: ໃນນັ້ນມີໝາກເຂືອ, ໝາກແຄ້ງ, ໝາກເລັ້ນ, ໝາກຖົ່ວ, ຖົ່ວພ, ຖົ່ວແຂກ, ໝາກແຕງ, ໝາກຫຸ່ງ, ໝາກພັກ, ໝາກນ້ຳ, ໝາກເຜັດ, ສາລີ, ໝາກອີ, ໝາກບວບ ແລະ ໝາກມັງກອນ.
3. ປກພືດ ແລະ ໄມ້ອຸດສາຫະກຳເປັນສິນຄ້າ: ປກມັນຕົ້ນ, ຢາງບົງ, ໄມ້ວິກ ແລະ ກະຖິນນະລົງ ແລະ ອື່ນໆ.
4. ຊຸກຍູ້ສິ່ງເສີມການລ້ຽງສັດ: ຊຸກຍູ້ຜູ້ປະກອບການ ສ້າງຕັ້ງຟາມລ້ຽງສັດ.
5. ສຳຫຼວດ-ອອກແບບແຜນຜັງ ແລະ ພັດທະນາແຜນຜັງຕົວເມືອງ: ສຳຫຼວດ ຂຶ້ນແຜນ ແລະ ກໍ່ສ້າງປ້ອງກັນຕະຝັງເຈື່ອນເຊລະນອງ ບ້ານນອງວິໄລ ຄວາມຍາວ 550 ແມັດ.
6. ປົກປັກຮັກສາ, ຄຸ້ມຄອງການນຳໃຊ້ທີ່ດິນ ແລະ ນ້ຳ: ສູ້ຊິນ ແລະ ສຳຫຼວດວັດແທກອອກໃບຕາດິນທີ່ບໍ່ນອນໃນດິນ 3 ປະເພດປ່າ ແລະ ຈັດສັນທີ່ດິນ 8 ປະເພດ.
7. ປັບປຸງສິ່ງແວດລ້ອມ ແລະ ລະບົບນິເວດໃຫ້ສົມບູນດີຂຶ້ນຕາມທິດສີຂຽວ ແລະ ຍືນຍົງ: ສຸມໃສ່ກຳນົດ ເຂດພື້ນຟູປາຂະຫຍາຍ ພ້ອມວາງລະບຽບຂໍ້ຫ້າມ ແລະ ກຳນົດເຂດອະນຸລັກທີ່ດິນແຄມເຊລະນອງ.
8. ເພີ່ມທະວີການປູກຈິດສຳນຶກ ກ່ຽວກັບການອະນຸລັກ ແລະ ຄຸ້ມຄອງຊັບພະຍາກອນນ້ຳແບບເຊື່ອມສານ:
9. ຈຳກັດການຖິ້ມຂີ້ເຫຍື້ອແບບຊະຊາຍ ແລະ ຫຼຸດຜ່ອນປະລິມານຂີ້ເຫຍື້ອຄົວເຮືອນໃນເທດສະບານເມືອງໂດຍສະເພາະຕາມທາງລົງເຊລະນອງ ບ້ານນອງວິໄລ.
10. ປັບປຸງ, ຂະຫຍາຍ ແລະ ກໍ່ສ້າງລະບົບພື້ນຖານໂຄງລ່າງໃຫ້ສາມາດຕອບສະໜອງການບໍລິການທາງດ້ານສາທາລະນະສຸກ.

## V. ລະບຽບການໃນການຄຸ້ມຄອງ, ປົກປັກຮັກສາ, ພັດທະນາ ແລະ ນຳໃຊ້ທີ່ດິນ

ພາຍຫຼັງທີ່ໄດ້ສຳເລັດ ແລະ ຮັບຮອງເອົາແຜນຈັດສັນ, ຈັດແບ່ງເຂດ, ຈັດແບ່ງປະເພດ ແລະ ສ້າງເປັນແຜນທີ່ ການນຳໃຊ້ທີ່ດິນຢ່າງເປັນທາງການແລ້ວມອບແຜນຈັດສັນທີ່ດິນດັ່ງກ່າວ ໃຫ້ແກ່ອຳນາດການປົກຄອງທ້ອງຖິ່ນ, ບັນດາຂະແໜງການຕ່າງໆຂອງເມືອງ ແລະ ບ້ານເປັນຜູ້ຄຸ້ມຄອງ, ນຳໃຊ້, ກວດກາຕິດຕາມພາລະບົດບາດ, ສິດ ແລະ ໜ້າທີ່ຄວາມຮັບຜິດຊອບໃຫ້ເຂົ້າສູ່ລະບຽບການຕ່າງໆ ທີ່ກ່ຽວຂ້ອງກັບທີ່ດິນ ແລະ ນຳພາໃນການສ້າງລະບຽບກົດໝາຍໃນການຄຸ້ມຄອງແຜນຈັດສັນທີ່ດິນດັ່ງກ່າວນີ້ໃຫ້ໄດ້ຮັບຜົນດີ.

### 5.1. ການຄຸ້ມຄອງທີ່ດິນກະສິກຳ

ປະຊາຊົນສ່ວນຢ່າພາຍໃນບ້ານນອງວິໄລ ສ່ວນໃຫຍ່ແມ່ນມີອາຊີບ ກະສິກຳ ປູກຝັງ ເປັນຕົ້ນ: ເຮັດນາ, ປູກໄມ້ ອຸດສາຫະກຳ ແລະ ເຮັດສວນແບບປະສົມປະສານ ແລະ ການລ້ຽງສັດ ເຂດເຮັດກະສິກຳ ສ່ວນຫຼາຍແມ່ນຢູ່ລຽບຕາມສາຍຫ້ວຍ ແລະ ແຄມສາຍເຊລະນອງ, ບາງສ່ວນແມ່ນປູກໄມ້ອຸດສາຫະກຳໄມ້ວິກ.

### 5.2. ການຄຸ້ມຄອງທີ່ດິນປູກສ້າງ

ເຂດທີ່ດິນປູກສ້າງ ບ້ານນອງວິໄລ ປະກອບມີ: ດິນປູກສ້າງດິນລັດ, ດິນທ້ອງຖານບ້ານ, ດິນໂຮງຮຽນ, ດິນສະໜາມກິລາ, ດິນສວນສາທາລະນະເມືອງ, ດິນໂຮງຈັກໂຮງງານ ແລະ ດິນປູກສ້າງທີ່ຢູ່ອາໄສ, ສ່ວນຫຼາຍແມ່ນຕັ້ງຢູ່ໃຈກາງບ້ານລຽບເຊລະນອງ ມີເສັ້ນທາງຕາຜ້າ ເສັ້ນທາງເຊື່ອມຕໍ່ລະຫວ່າງເມືອງຫາບ້ານ.

### 5.3. ການຄຸ້ມຄອງທີ່ດິນວັດທະນະທຳ

ປະຊາຊົນພາຍໃນ ບ້ານນອງວິໄລ ແມ່ນໄດ້ນັບຖືສາສະໜາພຸດ. ສະນັ້ນ, ດິນວັດທະນາທຳບ້ານນອງວິໄລ ຈຶ່ງມີຢູ່ 6 ແຫ່ງຄື: ປ່າມະເຫສັກ 3 ແຫ່ງ: ແຫ່ງທີ່ 1 ແມ່ນຕັ້ງຢູ່ດ້ານໃຕ້ຂອງດິນປູກສ້າງລຽບແຄມເຊລະນອງ, ແຫ່ງທີ່ 2 ແມ່ນຕັ້ງຢູ່ຟາກເຊລະນອງ, ແຫ່ງທີ່ 3 ແມ່ນຕັ້ງຢູ່ຕິດກັບດິນທຳການຜະລິດຟາກເຊລະນອງ, ປ່າຊ້າ 2 ແຫ່ງຄື: ແຫ່ງທີ່ 1 ຕັ້ງຢູ່ລຽບເຊລະນອງຕິດກັບທ້ອງຖານກະສິກຳ ແລະ ປ່າໄມ້ເມືອງ, ຈຸດທີ່ 2 ຕັ້ງຢູ່ຟາກເຊລະນອງທາງທິດຕາເວັນຕົກ.

### 5.4. ການຄຸ້ມຄອງທີ່ດິນ ປກສ-ປກຊ

ການກຳນົດທີ່ດິນ ປກສ-ປກຊ ຢ່າພາຍໃນບ້ານນອງວິໄລ ແມ່ນທີ່ດິນປູກສ້າງຂອງສຳນັກງານ ກອງບັນຊາການທະຫານເມືອງ, ກອງບັນຊາການປ້ອງກັນຄວາມສະຫງົບເມືອງ ແລະ ຫ້ອງການກຸ່ມບ້ານ.

### 5.5. ການຄຸ້ມຄອງທີ່ດິນປ່າໄມ້

ທີ່ດິນປ່າໄມ້ຂອງບ້ານນອງວິໄລ ແມ່ນບໍ່ມີການກຳນົດເຂດພື້ນທີ່ດິນປ່າໄມ້, ສ່ວນໃຫຍ່ແມ່ນເປັນປ່າເຫຼົ່າທີ່ປະຊາຊົນຈັບຈອງນຳໃຊ້ລ້ຽງສັດ ແລະ ທຳການຜະລິດ.

### 5.6. ການຄຸ້ມຄອງທີ່ດິນອຸດສາຫະກຳ

ການກຳນົດທີ່ດິນອຸດສາຫະກຳ ຢູ່ພາຍໃນບ້ານນອງວິໄລ ແມ່ນໄດ້ກຳນົດ 2 ຈຸດ ຄື: ຈຸດທີ່ 1 ແມ່ນຕິດທາງທິດຕາເວັນອອກຂອງບ້ານ, ຈຸດທີ່ 2 ແມ່ນຕິດກັບທາງທິດຕາເວັນຕົກຂອງບ້ານ.

### 5.7. ການຄຸ້ມຄອງທີ່ດິນຄົມມະນາຄົມ

ແມ່ນໄດ້ກຳນົດເອົາ 4 ເສັ້ນຄື: ເສັ້ນທີ່ 1 ແມ່ນເສັ້ນແຕ່ ບ້ານຫີນສະຫວ່າງ ເຂົ້າມາຫາໃຈກາງເມືອງ (ບ້ານນ້ຳມັນເພັດລຳເງິນ) ແລະ ເສັ້ນທີ່ 2 ແມ່ນເລີ່ມແຕ່ບ້ານນ້ຳມັນເພັດລຳເງິນ ຫາ ບ້ານປູນຍາງ ເສັ້ນທີ່ 3 ແມ່ນເລີ່ມແຕ່ສາມແຍກທ້ອງຖານກະສິກຳ ແລະ ປ່າໄມ້ເມືອງ ຫາບ້ານຕະກຳ ກຳນົດເອົາເບື້ອງລະ 5 ແມັດ, ສ່ວນເສັ້ນທີ່ 4 ແມ່ນເສັ້ນຕາຜ້າໃນເທດສະບານ ກຳນົດເອົາເບື້ອງລະ 7 ແມັດ.

### 5.8. ການຄຸ້ມຄອງທີ່ດິນວັດທະນາທຳ

ທີ່ດິນວັດທະນາທຳ ປະກອບມີ: ດິນປ່າມະເຫສັກ, ດິນປ່າຊ້າ ການຄຸ້ມຄອງແມ່ນ ບ້ານເປັນຜູ້ຄຸ້ມຄອງຕາມລະບຽບກົດໝາຍທຳມະນຳໃຊ້ທີ່ດິນດັ່ງກ່າວໃນຈຸດປະສົງອື່ນໆໂດຍບໍ່ໄດ້ຮັບອະນຸຍາດຈາກພາກສ່ວນທ່າງວຽວຂ້ອງ.

### 5.9. ການຄຸ້ມຄອງທີ່ດິນບໍລິເວນນ້ຳ

ການຄຸ້ມຄອງທີ່ດິນບໍລິເວນນ້ຳໃຫ້ປະຕິບັດດັ່ງນີ້: ແມ່ນໄດ້ກຳນົດເອົາສາຍເຊ, ຫ້ວຍ ແລະ ຮ່ອງ, ພາຍໃນບ້ານແມ່ນໄດ້ກຳນົດເອົາສາຍເຊລະນອງ, ຫ້ວຍ, ໜອງທຳມະຊາດ. ພາຍໃນບ້ານມີ ເຊລະນອງ 01 ແຫ່ງ, ໜອງທຳມະຊາດ 01 ແຫ່ງ ແລະ ມີ 06 ຫ້ວຍ ຄື: ຫ້ວຍລະພຽກ, ຫ້ວຍລຳໂພງ, ຫ້ວຍປ່າແດງ, ຫ້ວຍລະມຶກ, ຫ້ວຍຈະຫຼອນ ແລະ ຫ້ວຍຕະເລະ. ສຳລັບ ເຊລະນອງ ແມ່ນເຊິ່ງໄດ້ກຳນົດເຂດສະຫງວນຮັກສາແຄມນ້ຳໄວ້ເບື້ອງລະ 30 ແມັດ.

## VI. ການຫັນປ່ຽນປະເພດທີ່ດິນ

ໃນກໍລະນີມີການຫັນປ່ຽນການນຳໃຊ້ທີ່ດິນປະເພດໜຶ່ງໄປສູ່ປະເພດອື່ນ ທີ່ໄດ້ກຳນົດໄວ້ໃນບົດແຜນຈັດສັນທີ່ດິນຂັ້ນບ້ານ/ກຸ່ມບ້ານ ແລະ ໄດ້ຮັບຮອງຈາກອົງການປົກຄອງທ້ອງຖິ່ນ ແມ່ນໃຫ້ປະຕິບັດຕາມລະບຽບການຂອງຂະແໜງການຊັບພະຍາກອນທຳມະຊາດ ແລະ ສິ່ງແວດລ້ອມໄດ້ວາງອອກ. (ມີເອກະສານແນະນຳສະເພາະສະບັບເລກທີ 1095/ກຊສ, ລົງວັນທີ 18 ມິຖຸນາ 2024).

## VII. ກົນໄກການຄຸ້ມຄອງ ແລະ ຈັດຕັ້ງປະຕິບັດ

ກົນໄກການຄຸ້ມຄອງ ແລະ ຈັດຕັ້ງປະຕິບັດແຜນການຄຸ້ມຄອງການນຳໃຊ້ທີ່ດິນ ແລະ ປ່າໄມ້ຂັ້ນບ້ານເພື່ອໃຫ້ແຜນການດັ່ງກ່າວຖືກຈັດຕັ້ງປະຕິບັດໄປຕາມແຜນທີ່ວາງໄວ້ໃຫ້ມີປະສິດທິຜົນ. ດັ່ງນັ້ນ, ອຳນາດການປົກຄອງເມືອງ, ອຳນາດການປົກຄອງບ້ານ ແລະ ຄະນະຮັບຜິດຊອບວຽກງານການວາງແຜນຈັດສັນ ແລະ ຄຸ້ມຄອງນຳໃຊ້ທີ່ດິນຂອງບ້ານ ຕ້ອງໄດ້ເຮັດໜ້າທີ່ເປັນຜູ້ຊີ້ນຳ-ນຳພາ ແລະ ຕິດຕາມກວດກາ ການຈັດຕັ້ງປະຕິບັດແຜນດັ່ງກ່າວນີ້:

### 7.1. ການຈັດຕັ້ງ

ຄະນະຮັບຜິດຊອບວຽກງານການວາງແຜນຈັດສັນ ແລະ ຄຸ້ມຄອງການນຳໃຊ້ທີ່ດິນ ຂອງ ບ້ານຕ້ອງປະກອບມີ: ບຸກຄົນທີ່ມີໜ້າທີ່ຕໍາແໜ່ງທີ່ສຳຄັນໃນອຳນາດການປົກຄອງບ້ານ, ຮັບຜິດຊອບວຽກງານຊີ້ນຳ, ກວດກາ ແລະ ບໍລິຫານຕ່າງໆ (ເອກະສານຊ້ອນທ້າຍທີ 07).

### 7.2. ບຸກຄະລາກອນ

ນາຍບ້ານ, ຕາງໜ້າອົງການຈັດຕັ້ງມະຫາຊົນ (ຊາວໜຸ່ມ, ແມ່ຍິງ ແລະ ແນວໂຮມ), ກອງຫຼອນ, ປ້ອງກັນ, ປ່າໄມ້ບ້ານ ແລະ ທີ່ດິນບ້ານ.

### 7.3. ໜ້າທີ່ ແລະ ຄວາມຮັບຜິດຊອບຂອງແຕ່ລະພາກສ່ວນ

- ຈັດຕັ້ງປະຕິບັດມະຕິຄຳສັ່ງ, ແຈ້ງການຂອງເມືອງ, ແຂວງ ກ່ຽວກັບການຄຸ້ມຄອງນຳໃຊ້ທີ່ດິນ ແລະ ປ່າໄມ້.
- ຈັດຕັ້ງປະຕິບັດການກວດກາ, ຕິດຕາມ, ວັດແທກຂອບເຂດດິນທຳການຜະລິດໃຫ້ແຕ່ລະຄອບຄົວ, ຊີ້ນຳແຕ່ລະຄອບຄົວໃນການພັດທະນາທີ່ດິນ, ສົ່ງເສີມການປູກພືດເປັນສິນຄ້າ, ຄຸ້ມຄອງ, ປົກປັກຮັກສາ, ປູກໄມ້, ພື້ນພູປ່າ ແລະ ນຳໃຊ້ຊັບພະຍາກອນປ່າໄມ້ຢ່າງມີປະສິດທິຜົນ, ຕາມແຜນການ ແລະ ລະບຽບການທີ່ໄດ້ຮັບການອະນຸມັດແລ້ວ ຈາກຫ້ອງການກະສິກຳ ແລະ ປ່າໄມ້ເມືອງ.
- ໂຄສະນາສຶກສາອົບຮົມກ່ຽວກັບຄວາມສຳຄັນ ແລະ ຄຸນປະໂຫຍດຂອງປ່າໄມ້, ທີ່ດິນປ່າໄມ້, ສັດນ້ຳ, ສັດປ່າ, ແຫຼ່ງນ້ຳ ແລະ ສິ່ງແວດລ້ອມທຳມະຊາດໃຫ້ປະຊາຊົນໃນບ້ານຂອງຕົນເຂົ້າໃຈ.
- ຕິດຕາມ, ເກັບກຳສະພາບການປ່ຽນແປງຂອງປ່າໄມ້, ສິ່ງແວດລ້ອມ ແລະ ສະພາບການເຄື່ອນໄຫວວຽກງານ

ປ່າໄມ້ໃນຂອບເຂດບ້ານຂອງຕົນ ແລ້ວລາຍງານໃຫ້ຫ້ອງການກະສິກໍາ ແລະ ປ່າໄມ້ເມືອງ.

- ຈັດຕັ້ງປະຊາຊົນຄຸ້ມຄອງປ່າໄມ້ ແລະ ທີ່ດິນປ່າໄມ້ໃນຂອບເຂດບ້ານຂອງຕົນ.
- ສ້າງລະບຽບການສະເພາະໃນການຄຸ້ມຄອງ, ປົກປັກຮັກສາປ່າໄມ້, ແຫຼ່ງນໍ້າ, ສັດນໍ້າ, ສັດປ່າ ແລະ ສິ່ງແວດລ້ອມທໍາມະຊາດ ພາຍໃນບ້ານໃຫ້ຖືກຕ້ອງກັບສະພາບຕົວຈິງຂອງບ້ານຕົນ.
- ສົ່ງເສີມການເຮັດອາຊີບກະສິກໍາຄົງທີ່ໃຫ້ປະຊາຊົນໃນບ້ານຕົນ ແນໃສ່ຈໍາກັດ ແລະ ກ້າວໄປເຖິງບ່ອນຍຸດຕິການຕັດໄມ້ທໍາລາຍປ່າ ແລະ ເພື່ອປົກປັກຮັກສາສິ່ງແວດລ້ອມທໍາມະຊາດ ເຮັດໃຫ້ປ່າໄມ້ ແລະ ຊັບພະຍາກອນປ່າໄມ້ມີຄວາມອຸດົມສົມບູນ.

#### 7.4. ຂອບເຂດສິດ

- ກວດກາການອະນຸມັດຕັດໄມ້ ຂອງປະຊາຊົນພາຍໃນບ້ານຕົນ ຕາມລະບຽບການ.
- ຕິດຕາມກວດກາ ແລະ ສະກັດກັ້ນ ການລ່າເນື້ອ ແລະ ຊີ້ຂາຍສັດປ່າ ທີ່ບໍ່ຖືກຕ້ອງຕາມລະບຽບການ.
- ຕ້ານ ແລະ ສະກັດກັ້ນ ການເຄື່ອນໄຫວອັນບໍ່ດີທີ່ມີຜົນກະທົບຕໍ່ຊັບພະຍາກອນປ່າໄມ້, ແຫຼ່ງນໍ້າ ແລະ ສິ່ງແວດລ້ອມເຊັ່ນ: ການລັກລອບຕັດໄມ້, ຈູດປ່າ ແລະ ສະກັດກັ້ນທຸກການກະທໍາທີ່ເປັນການທໍາລາຍຕໍ່ຊັບພະຍາກອນປ່າໄມ້, ສັດນໍ້າ, ສັດປ່າ ແລະ ແຫຼ່ງນໍ້າຢ່າງທັນການ.
- ເຂົ້າຮ່ວມ ແລະ ປະກອບຄໍາເຫັນຕໍ່ກອງປະຊຸມຕາມການເຊື້ອເຊີນ.
- ຮຽກປະຊຸມ, ຄົ້ນຄວ້າ, ແກ້ໄຂບັນຫາຕ່າງໆ ທີ່ກ່ຽວຂ້ອງກັບວຽກງານຄຸ້ມຄອງນໍ້າໃຊ້ທີ່ດິນ ແລະ ປ່າໄມ້.
- ປະຕິບັດສິດອື່ນໆ ຕາມຂັ້ນເທິງມອບໝາຍສະເພາະ ຫຼື ຕາມທີ່ກໍານົດໄວ້ໃນລະບຽບກົດໝາຍ.

#### 7.5. ລະບອບແບບແຜນວິທີເຮັດວຽກ

ລະບອບແບບແຜນວິທີເຮັດວຽກຂອງຄະນະຮັບຜິດຊອບວຽກງານການວາງແຜນຈັດສັນ ແລະ ຄຸ້ມຄອງນໍ້າໃຊ້ທີ່ດິນກະສິກໍາ ແລະ ປ່າໄມ້ຂອງບ້ານ ມີດັ່ງນີ້:

- ປະຕິບັດຫຼັກການເຮັດວຽກແບບລວມສູນ ປະຊາທິປະໄຕ, ນໍາພາເປັນໝໍຄະນະ, ແບ່ງງານໃຫ້ບຸກຄົນ
- ເຮັດວຽກຢ່າງມີແຜນການ, ມີແຜນກິຈະກໍາລະອຽດ, ການແກ້ໄຂວຽກງານຢ່າງມີຈຸດສຸມ, ມີເປົ້າໝາຍ ແລະ ຄາດໝາຍແຕ່ລະໄລຍະ.
- ການເຄື່ອນໄຫວວຽກງານບົນພື້ນຖານການປະສານສົມທົບຢ່າງແໜ້ນແຟ້ນ, ມີຄວາມເປັນເອກະພາບພາຍໃນ
- ທຸກໜ້າວຽກຕ້ອງມີການສໍາຫຼວດ, ກວດກາ, ສະຫຼຸບຖອດຖອນບົດຮຽນ ຕີລາຄາຜົນໄດ້ຜົນເສຍ ລວມທັງສາເຫດຕ່າງໆຢ່າງຖືກຕ້ອງແທດເໝາະກັບສະພາບຕົວຈິງ, ປະຕິບັດລະບອບການລາຍງານ, ຂໍຄໍາເຫັນ ແລະ ທິດຊີ້ນໍາຈາກຂັ້ນເທິງເປັນປະຈໍາ.

#### 7.6. ການຕິດຕາມກວດກາ

ການຕິດຕາມກວດກາການຈັດຕັ້ງປະຕິບັດແຜນການຈັດສັນດັ່ງກ່າວ ແມ່ນຈະຕ້ອງໄດ້ດໍາເນີນຫຼັງຈາກສໍາເລັດວຽກວາງແຜນການນໍາໃຊ້ທີ່ດິນ ໄດ້ມີການຈັດພິທີປະກາດມອບຮັບ. ການຕິດຕາມກວດກາ ແມ່ນເພື່ອເປັນການກະຕຸ້ນ ແລະ ເຕືອນໃຫ້ຊາວບ້ານໃນການປະຕິບັດແຜນການນໍາໃຊ້ທີ່ດິນ ແລະ ປ່າໄມ້ທີ່ໄດ້ປະກາດຮັບຮອງເອົາ, ເພື່ອກວດກາເບິ່ງຄວາມຖືກຕ້ອງ, ຊຶ່ງຖ້າຫາກຜົນການຕິດຕາມກວດກາອອກມາໃນທາງບວກແຜນການດັ່ງກ່າວ ກໍ່ຈະບໍ່ຖືກດັດແປງແກ້ໄຂແຕ່ຖ້າຫາກບໍ່ຖືກຕ້ອງ ກັບແຜນການດັ່ງກ່າວ ແມ່ນຈະຕ້ອງໄດ້ຖືກພິຈານຄືນ ແລະ ດັດແປງເພື່ອໃຫ້ອົງການຈັດຕັ້ງດັ່ງກ່າວນີ້ ສາມາດເຄື່ອນໄຫວໄດ້ດີໃນໄລຍະທໍາອິດຂອງການດໍາເນີນການກວດກາ ແມ່ນຍັງຕ້ອງການຄວາມຊ່ວຍເຫຼືອທັງທາງດ້ານວິຊາການ, ງົບປະມານຈາກພາກສ່ວນກ່ຽວຂ້ອງ ເຊັ່ນ: ແຂວງ, ເມືອງ, ກຸ່ມບ້ານ ຕະຫລອດຮອດໂຄງການທີ່ກ່ຽວຂ້ອງ.

## ເອກະສານອ້າງອີງ

1. ກົດໝາຍ ວ່າດ້ວຍ ປ່າໄມ້ (ສະບັບປັບປຸງ), ສະບັບເລກທີ 64/ສພຊ, ລົງວັນທີ 13 ມິຖຸນາ 2019
2. ກົດໝາຍວ່າດ້ວຍທີ່ດິນ (ສະບັບປັບປຸງ), ສະບັບເລກທີ 70/ສພຊ, ລົງວັນທີ 21 ມິຖຸນາ 2019
3. ກົດໝາຍ ວ່າດ້ວຍ ທາງຫຼວງ, ສະບັບເລກທີ 04/99ສພຊ, ລົງວັນທີ 3 ເມສາ 1999
4. ກົດໝາຍ ວ່າດ້ວຍນໍ້າ ແລະ ຊັບພະຍາກອນນໍ້າ (ສະບັບປັບປຸງ), ສະບັບເລກທີ 23/ສພຊ, ລົງວັນທີ 11 ພຶດສະພາ 2017, ປີ 2020 ແລະ ປີ 2022
5. ດໍາລັດ ວ່າດ້ວຍ ປ່າສະຫງວນ (ສະບັບປັບປຸງ), ສະບັບເລກທີ 219/ລບ, ລົງວັນທີ 20 ມິຖຸນາ 2023.
6. ດໍາລັດວ່າດ້ວຍ ທີ່ດິນບໍລິເວນນໍ້າ ສະບັບເລກທີ 350/ລບ, ລົງວັນທີ 13 ພະຈິກ 2023
7. ແຈ້ງການຂອງກະຊວງພະລັງງານ ແລະ ບໍ່ແຮ່, ເລກທີ 1585/ພບ.ຫກ, ລົງວັນທີ 12 ມັງກອນ 2018
8. ຄໍາມີແນະນໍາ ກ່ຽວກັບ ສ້າງແຜນຈັດສັນການນໍາໃຊ້ທີ່ດິນຂັ້ນບ້ານ, ສະບັບເລກທີ 2191/ກຊສ.ກທດ, ລົງວັນທີ 12 ພຶດສະພາ 2022.

# ເອກະສານຊ້ອນທ້າຍ

ເອກະສານຊ້ອນທ້າຍທີ່ 1: ແບບຟອມເກັບກຳຂໍ້ມູນເສດຖະກິດ-ສັງຄົມ ແລະ ການນຳໃຊ້ທີ່ດິນ ຂອງ ບ້ານນອງວິໄລ



**ສາທາລະນະລັດ ປະຊາທິປະໄຕ ປະຊາຊົນລາວ**

**ສັນຕິພາບ ເອກະລາດ ປະຊາທິປະໄຕ ເອກະພາບ ວັດທະນະຖາວອນ**

**ແບບຟິມເກັບກຳຂໍ້ມູນ**

**ເສດຖະກິດ-ສັງຄົມ ແລະ ການນຳໃຊ້ທີ່ດິນ ຂອງ ບ້ານນອງວິໄລ**

**1. ປະຫວັດຄວາມເປັນມາບ້ານ**

- ❖ ບ້ານນອງວິໄລ ເປັນບ້ານໜຶ່ງທີ່ສ້າງຂຶ້ນໃນປີ 1920 ປະຈຸບັນເຜົາຜູ້ໄທ ເມືອງນ້ອງ ຍັງມີແຕ່ບ້ານດຽວຄື: ບ້ານນ້ອງ ຍ້ອນວ່າຄາວໄທສະຫຍາມມາກວດເອົາໝົດທຸກບ້ານ, ແຕ່ລະບ້ານແມ່ນເຜົາຜູ້ໄທ ຍັງຄ້າງເຫຼືອຢູ່ຜູ້ບໍ່ທັນປົບແມ່ນໄດ້ລີ້ເຫຼືອບ້ານລະ 4-6 ຫຼັງຄາເຮືອນ. ດັ່ງນັ້ນ, ພະຍາຫຼວງຈຶ່ງສັ່ງໄປຫາທຸກໆບ້ານໃຫ້ເຂົ້າມາທ້ອນໂຮມກັນເປັນບ້ານດຽວ ຄື: ບ້ານນ້ອງ ມາຮອດ ຄສ 1890 ຈັກກະພັດຝະຮັ່ງ ເລີ່ມມີບົດບາດໃນພາກພື້ນອາຊີຕາເວັນອອກສ່ຽງໃຕ້ ໄດ້ເຂົ້າມາປົກຄອງລາວເຮົາ ໂດຍເປັນເຂດປົກຄອງ ຝະຮັ່ງ ໄດ້ຈັດໃຫ້ເມືອງວັງອ່າງຄຳ ແລະ ເມືອງນອງ ໄປຂຶ້ນກັບເມືອງເຊໂປນ ຈົນຮອດ ຄສ 1961 ສະໄໝການຕໍ່ສູ້ກຸຊາດຕ້ານຈັກກະພັດອາເມລິກາເມືອງນອງ ໄດ້ບົດປ່ອຍພາຍໃຕ້ການນຳພາຂອງຝ່າຍການປະຕິວັດເມືອງນອງ, ຈຶ່ງໄດ້ປະກາດສ້າງຕັ້ງເປັນນອງຄືນໃໝ່ຂຶ້ນກັບແຂວງ ຈັດກອງປະຊຸມໃຫຍ່ຂຶ້ນເປັນຄັ້ງທີ່ 1 ໃນວັນທີ່ 8 / 6 / 1962.
- ❖ ປະກອບມີ 27 ໜ່ວຍ ແບ່ງເປັນ 5 ຄຸ່ມ, ມີ 504 ຫຼັງຄາເຮືອນ; 540 ຄອບຄົວ
- ❖ ພົນລະເມືອງທັງໝົດ 2,620 ຄົນ; ຍິງ 380 ຄົນ;
- ❖ ປະກອບມີ 04 ຊົນເຜົ່າ; ຜູ້ໄທ, ລາວ, ຕະໂອ້ຍ, ມັງກອງ, ກະຕາງ, ຕຣີ ແລະ ປະໂກະ.
- ❖ ຊົນເຜົ່າ...ມີ ...ຄອບຄົວ; ສາສະໜາ ພຸດ (ລວມ: 2.475 ຄົນ, ຍິງ 1.259 ຄົນ)
- ❖ ໄດ້ຮັບນາມມະຍົດເປັນບ້ານແມ່ຍິງ 3 ດີ
- ❖ ບ້ານປ້ອງກັນຄວາມສະຫງົບດີ
- ❖ ອັດຕາເພີ່ມ ແລະ ຫຼຸດລົງຂອງປະຊາກອນ.
  - ການເກີດ 26 ຄົນ/ປີ;
  - ການຕາຍ 02 ຄົນ/ປີ;
  - ການຍົກຍ້າຍເຂົ້າ ບໍ່ມີ ຄົນ/ 5 ປີ;
  - ການຍ້າຍອອກ ບໍ່ມີ ຄົນ/5ປີ;
- ❖ ໂຄງປະກອບການຈັດຕັ້ງຂອງບ້ານ.
  - ປະທານບ້ານ 01 ຄົນ; ຮອງນາຍບ້ານ 04 ຄົນ; ຍິງ 2 ຄົນ.
  - ສະມາຊິກພັກ 29 ຄົນ; ຍິງ 11 ຄົນ;
  - ກຳມະບານ 11 ຄົນ; ຍິງ 07 ຄົນ;
  - ຊາວໜຸ່ມ 275 ຄົນ; ຍິງ 145 ຄົນ;
  - ສະຫະພັນແມ່ຍິງ 265 ຄົນ;

**2. ທີ່ຕັ້ງ ແລະ ພູມສັນຖານຂອງບ້ານ**

- ❖ ທີ່ຕັ້ງ: ບ້ານນອງວິໄລ ຕັ້ງຢູ່ໃຈກາງຂອງເມືອງນອງ ແຂວງສະຫວັນນະເຂດ, ເປັນບ້ານອັນດັບທີ 1 ຂອງເມືອງ, ໄລຍະທາງຫ່າງແຕ່ເທດສະບານຂອງເມືອງ.
- ❖ ນອນໃນບ້ານໃຫຍ່ເອກະລາດຂຶ້ນກັບເມືອງໂດຍກົງ;
- ❖ ມີເຂດຄຸ້ມຄອງ ຕິດກັບ 8 ບ້ານ
  - ທິດເໜືອ ຕິດກັບ ບ້ານຫົນສະຫວ່າງ
  - ທິດຕາເວັນອອກ ຕິດກັບ ບ້ານປູນຍາງ, ບ້ານປູນຕິງ ແລະ ບ້ານຕັງອາໄລໃຕ້
  - ທິດໃຕ້ ຕິດກັບ ບ້ານຕັງອາໄລນ້ຳ
  - ທິດຕາເວັນຕົກ ຕິດກັບ ບ້ານຕາກໍ ແລະ ບ້ານອາລ້ອງ
- ❖ ເນື້ອທີ່ທັງໝົດຂອງ ບ້ານ 2.236,30 ຮຕ

ມີສາຍນ້ຳ/ນ້ຳເຊ:   ມີ  ;   ບໍ່ມີ  ;   ມີ 01 ສາຍຄື: 1. ເຊລະນອງ

ມີຫ້ວຍ           ມີ  ;   ບໍ່ມີ  ;   ມີ 6 ສາຍຄື:

1. ຫ້ວຍລະພຽກ
2. ຫ້ວຍລະພິງ
3. ຫ້ວຍ ລະມົກ
4. ຫ້ວຍທະເລະ
5. ຫ້ວຍຈະຫຼອນ
6. ຫ້ວຍ ປີແດງ

ມີຜາ (ພ)           ມີ  ;   ບໍ່ມີ  ;   ມີ .....2..... ພູຄື:

- 1 ພູຈະໂດນ;
- 2 ພູໜ່ວຍອ້າຍ

ມີຖ້ຳ           ມີ  ;   ບໍ່ມີ    ມີ .....0 ຄື:

- 1.....; 3.....
- 2.....; 4.....

ມີເສັ້ນທາງຄົມມະນາຄົມຈັກເສັ້ນ....03.....ເສັ້ນ;   ທາງຮ່ອມ.....26.....ເສັ້ນ

ມີຊົນລະປະທານບໍ?   ມີ  ;   ບໍ່ມີ  ;   ຈັກແຫ່ງ.....2.....ແຫ່ງ

ໜອງລວມບ້ານ   ມີ  ;   ບໍ່ມີ  ;   ຈັກໜອງ.....ໜອງ

**3. ສະພາບດ້ານເສດຖະກິດຂອງບ້ານ**

ລາຍຮັບຕົ້ນຕໍມີຫຍັງແດ່?: (1) ເຮັດນາ

- ❖ ລາຍຮັບສຳຮອງມີຫຍັງແດ່?: (1) ລ້ຽງສັດ ແລະ ປູກມັນຕົ້ນ
- ❖ ສະເລ່ຍ/ປີ 3 ໂຕນຕໍ່ໜຶ່ງເຮັກຕາ
- ❖ ແຮງງານຕົ້ນຕໍມີຈັກຄົນ: . 1,961 ຄົນ; ແຮງງານສຳຮອງມີຈັກຄົນ: 850 ຄົນ
- ❖ ຈຳນວນຄົວເຮືອນທີ່ລຸດພື້ນອອກຈາກຄວາມທຸກຍາກມີ 336 ຄອບຄົວ, ຍັງບໍ່ທັນພື້ນທຸກມີ 117 ຄອບຄົວ.

4. ຂໍ້ມູນດ້ານພື້ນຖານໂຄງລາງຂອງບ້ານ

ມີທາງເຂົ້າບ້ານບໍ່ ?	ມີ <input checked="" type="checkbox"/>	ບໍ່ມີ <input type="checkbox"/>	ຖ້າມີ; ມີຈັກ...3.....ເສັ້ນ
ໄຟຟ້າເຂົ້າເຖິງບ້ານບໍ່	ມີ <input checked="" type="checkbox"/>	ບໍ່ມີ <input type="checkbox"/>	
ມີສູນສາລາ ຫຼື ໂຮງໝໍຕັ້ງຢູ່ເຂດບ້ານ	ມີ <input checked="" type="checkbox"/>	ບໍ່ມີ <input type="checkbox"/>	ຖ້າມີ; ມີຈັກ.....1.....ແຫ່ງ
ມີຖົງຢາປະຈຳບ້ານບໍ່?	ມີ <input checked="" type="checkbox"/>	ບໍ່ມີ <input type="checkbox"/>	
ມີໂຮງຮຽນປະຖົມ?	ມີ <input checked="" type="checkbox"/>	ບໍ່ມີ <input type="checkbox"/>	ຖ້າມີ; ມີຈັກ.....2.....ແຫ່ງ
ມີຕະຫຼາດຊື້ຂາຍ ບໍ່?	ມີ <input checked="" type="checkbox"/>	ບໍ່ມີ <input type="checkbox"/>	ຖ້າມີ; ມີຈັກ...1..... ແຫ່ງ
ຫ້ອງການບ້ານ	ມີ <input checked="" type="checkbox"/>	ບໍ່ມີ <input type="checkbox"/>	ຖ້າມີ; ມີຈັກ.....1.....ແຫ່ງ
ລະບົບນໍ້າສະອາດ	ມີ <input checked="" type="checkbox"/>	ບໍ່ມີ <input type="checkbox"/>	ຖ້າມີ; ມີຈັກ.....5.....ແຫ່ງ
ຄົວລົດ	ມີ <input checked="" type="checkbox"/>	ບໍ່ມີ <input type="checkbox"/>	ຖ້າມີ; ມີຈັກ.....1.....ແຫ່ງ
ບ່ອນບໍາບັດຂີ້ເຫຍື້ອ	ມີ <input checked="" type="checkbox"/>	ບໍ່ມີ <input checked="" type="checkbox"/>	ຖ້າມີ; ມີຈັກ..... ແຫ່ງ
ທ່າເຮືອ	ມີ <input type="checkbox"/>	ບໍ່ມີ <input checked="" type="checkbox"/>	ຖ້າມີ; ມີຈັກ..... ແຫ່ງ
ອື່ນໆ .....			
.....			

5. ຂໍ້ມູນດ້ານຄອບຄົວພາຍໃນບ້ານ

ລ/ດ	ລາຍການ	ຈຳນວນ	ຫົວໜ່ວຍ	ໝາຍເຫດ
01	ຄອບຄົວຄ້າຂາຍ	120	ຄ/ຄ	
02	ຄອບຄົວເຮັດກະສິກໍາ	110	ຄ/ຄ	
03	ຄອບຄົວເຮັດອຸດສາຫະກໍາ	60	ຄ/ຄ	
04	ຄອບຄົວເຮັດຫັດຖະກໍາ	0	ຄ/ຄ	
05	ຄອບຄົວພະນັກງານລັດ	250	ຄ/ຄ	
06	ຄອບຄົວອື່ນໆ	0	ຄ/ຄ	

6. ອາຊີບຕົ້ນຕໍພາຍໃນບ້ານ

ລ/ດ	ລາຍການ	ຈຳນວນ (ຄົນ)	ຍິງ (ຄົນ)	ໝາຍເຫດ
01	ເຮັດນາ	310	65	
02	ໄຮ່ (ໄຮ່ເຂົ້າ, ສວນໝາກໄມ້)	215	40	
03	ພະນັກງານລັດ	300	75	
04	ພະນັກງານວິສາຫະກິດ	1	0	
06	ກໍາມະກອນຫົວໄປ	0	0	
07	ຄ້າຂາຍ	240	50	
08	ນັກຮຽນ, ນັກສຶກສາ	1.554	150	
09	ອາຊີບອື່ນໆ	0	0	
<b>ລວມ</b>		<b>2.620</b>	<b>380</b>	

**7. ເກັບກຳຂໍ້ມູນການນຳໃຊ້ທີ່ດິນແຕ່ປະເພດພາຍໃນບ້ານ**

**7.1. ດິນລັດ, ດິນຊຸມຊົນ ແລະ ດິນລວມບ້ານ**

- ດິນ ໂຮງຮຽນ 4 ຕອນ; ຊັ້ນໃດ ໂຮງຮຽນປະຖົມ. 2 ແຫ່ງ
- ໂຮງຮຽນ ມັດທະຍົມສົມບູນ 1 ແຫ່ງ ແລະ ມັດທະຍົມ 1 ແຫ່ງ; ເນື້ອທີ່ 0,25 ເຮັກຕາ ເອກະສານຢັ້ງຢືນ
- ດິນ ຫ້ອງການບ້ານ 1 ຕອນ; ເນື້ອທີ່.....ເຮັກຕາ ມີເອກະສານຢັ້ງຢືນ
- ດິນ ປ່າຊ້າ 2 ຕອນ; ເນື້ອທີ່.....ເຮັກຕາ, ມີເອກະສານຢັ້ງຢືນ
- ດິນ ປ່າສັກສິດ/ດິນມະເຫສັກ 3 ຕອນ; ເນື້ອທີ່... ເຮັກຕາ, ມີເອກະສານຢັ້ງຢືນ
- ດິນ ວັດ: 1 ຕອນ; ມີ ເນື້ອທີ່ .....ເຮັກຕາ, ມີເອກະສານຢັ້ງຢືນ
- ດິນ ລວມບ້ານ ( ດິນເປົ້າຫວ່າງ ) 1 ຕອນ; ເນື້ອທີ່.....ເຮັກຕາ, ມີເອກະສານຢັ້ງຢືນ
- ດິນ ລວມບ້ານ (ທີ່ມອບໃຫ້ບຸກຄົນນຳໃຊ້) ບໍ່ມີ ຕອນ; ເນື້ອທີ່..... ມີເອກະສານຢັ້ງຢືນ
- ດິນຊຸມຊົນ ບໍ່ມີ ຕອນ; ເນື້ອທີ່ລວມ..... ມີເອກະສານຢັ້ງຢືນ

**7.2. ດິນເຊົ່າ-ສຳປະທານ (ດິນລັດ ແລະ ດິນລວມບ້ານ)**

- ❖ ດິນເຊົ່າພາຍໃນບ້ານ. ບໍ່ມີ ຕອນ; ໃຜເປັນຜູ້ເຊົ່າ
  - ✓ ຕອນທີ່1: ເນື້ອທີ່ .....ເຮັກຕາ; ເຊົ່າຈັກປີ..... ປີ; ແຕ່ປີ
  - ✓ ເຊົ່າເຮັດຫຍັງ ເອກະສານຢັ້ງຢືນ
  - ✓ ເຊົ່າເຮັດຫຍັງ ເອກະສານຢັ້ງຢືນ
  - ✓ ເຊົ່າເຮັດຫຍັງ ເອກະສານຢັ້ງຢືນ

**7.3. ການນຳໃຊ້ດິນແຕ່ລະປະເພດພາຍໃນບ້ານ**

**I. ດິນກະສິກຳ:**

- 1. ທີ່ດິນນາ.....ຕອນ, ເນື້ອທີ່.....150.8878 .....ເຮັກຕາ.
- 2. ດິນຄັງລ້ຽງສັດ.....ຕອນ, ເນື້ອທີ່..... ເຮັກຕາ.
- 3. ດິນໄຮ່..... ຕອນ, ເນື້ອທີ່..... ເຮັກຕາ.
- 4. ດິນສວນ.....ຕອນ, ເນື້ອທີ່..... ເຮັກຕາ.
- 5. ດິນກະສິກຳທົ່ວໄປ.....ຕອນ, ເນື້ອທີ່ 368.1141 ເຮັກຕາ.
- 6. ດິນປູກໄມ້.....ຕອນ, ເນື້ອທີ່ 9.3479 ເຮັກຕາ.
- 7. ດິນຊົນລະປະທານ.....ຕອນ, ເນື້ອທີ່ ..... ເຮັກຕາ.
- 8. ດິນເຂດສະຫງວນພັນພືດ.....ຕອນ, ເນື້ອທີ່.....ເຮັກຕາ.
- 9. ອື່ນໆ.....

**II. ດິນປູກສ້າງ:**

- 1. ດິນປູກສ້າງບຸກຄົນ..... ຕອນ, ເນື້ອທີ່.....89.2863 ..... ເຮັກຕາ.
- 2. ດິນປູກສ້າງຂອງລັດ..... ຕອນ, ເນື້ອທີ່ .....23.9795 ..... ເຮັກຕາ.
- 3. ດິນລວມບ້ານ..... ຕອນ, ເນື້ອທີ່ ..... ເຮັກຕາ.
- 4. ດິນເປົ້າຫວ່າງ.....ຕອນ, ເນື້ອທີ່.....ເຮັກຕາ.
- 5. ດິນຈັບຈອງ.....ຕອນ, ເນື້ອທີ່.....ເຮັກຕາ.

**III. ດິນວັດທະນະທຳ**

1. ດິນປ່າສັກສິດ (ປ່າຊ້າ).....2..... ຕອນ, ເນື້ອທີ່..... ເຮັກຕາ.
2. ດິນປ່າມະເຫສັກ.....3.....ຕອນ, ເນື້ອທີ່ ..... ເຮັກຕາ
3. ດິນວັດ 1 ຕອນ, ເນື້ອທີ່ .....0.7060....ເຮັກຕາ.
4. ດິນສະຖານທີ່ທ່ອງທ່ຽວທາງດ້ານທຳມະຊາດ, ວັດທະນະທຳປະຫວັດສາດ ບໍ່ມີ ຕອນ, ເນື້ອທີ່....ເຮັກຕາ.

**IV. ດິນປ້ອງກັນຊາດ**

1. ດິນຕັ້ງຄ້າຍສຳນັກງານອົງການ, ກົມກອງບ່ອນພັກເຊົາ, ໂຮງຮຽນ, ສະໜາມບິນ,ໂຮງໝໍ...1. ຕອນ, ເນື້ອທີ່.....ເຮັກຕາ.
2. ດິນທຳການຜະລິດ.....ບໍ່ມີ..... ຕອນ, ເນື້ອທີ່.....0 ເຮັກຕາ.
3. ດິນສະໜາມຝຶກຊອບທາງຍຸດທະສາດ.....1.....ຕອນ, ເນື້ອທີ່.....0 ເຮັກຕາ.
4. ດິນທຳການຜະລິດ.....ບໍ່ມີ..... ຕອນ, ເນື້ອທີ່.....0 ເຮັກຕາ.

**V. ປ້ອງກັນຄວາມສະຫງົບ**

1. ດິນຕັ້ງຄ້າຍສຳນັກງານອົງການ, ກົມກອງບ່ອນພັກເຊົາ, ໂຮງຮຽນ, ສະໜາມບິນ, ສາງ, ໂຮງໝໍ 1 ຕອນ, ເນື້ອທີ່ .....ເຮັກຕາ.
2. ດິນທຳການຜະລິດ.....ບໍ່ມີ.....ຕອນ, ເນື້ອທີ່.....0 .....ເຮັກຕາ
3. ດິນສະໜາມຝຶກຊອບທາງຍຸດທະສາດ.....ບໍ່ມີ.....ຕອນ, ເນື້ອທີ່.....0 .....ເຮັກຕາ.
4. ດິນທຳການຜະລິດ.....ບໍ່ມີ.....ຕອນ, ເນື້ອທີ່.....0 .....ເຮັກຕາ.

**VI. ດິນປ່າໄມ້**

1. ດິນປ່າຜະລິດແຫ່ງຊາດ ບໍ່ມີ ຕອນ, ເນື້ອທີ່` ເຮັກຕາ.
2. ດິນປ່າຜະລິດຂອງແຂວງ.....ບໍ່ມີ..... ຕອນ, ເນື້ອທີ່.....0 ເຮັກຕາ.
3. ດິນປ່າຜະລິດຂອງເມືອງ.....ບໍ່ມີ..... ຕອນ, ເນື້ອທີ່.....0 ເຮັກຕາ.
4. ດິນປ່າຜະລິດບ້ານ.....ບໍ່ມີ..... ຕອນ, ເນື້ອທີ່.....0 ເຮັກຕາ.
5. ດິນປ່າສະຫງວນແຫ່ງຊາດ..... ຕອນ, ເນື້ອທີ່.....0ເຮັກຕາ.
6. ດິນປ່າສະຫງວນ ຂອງແຂວງ (ດົງພູວຽງ ),.....ຕອນ, ເນື້ອທີ່ ເຮັກຕາ.
7. ດິນປ່າສະຫງວນຂອງເມືອງ.....1..... ຕອນ, ເນື້ອທີ່ ເຮັກຕາ
8. ດິນປ່າສະຫງວນບ້ານ.....1.....ຕອນ, ເນື້ອທີ່..... .ເຮັກຕາ.
9. ດິນປ່າປ້ອງກັນແຫ່ງຊາດ.....ບໍ່ມີ..... ຕອນ, ເນື້ອທີ່..... .ເຮັກຕາ.
10. ດິນປ່າປ້ອງກັນ ຂອງແຂວງ.....ບໍ່ມີ..... ຕອນ, ເນື້ອທີ່ ເຮັກຕາ.
11. ດິນປ່າປ້ອງກັນຂອງເມືອງ.....ບໍ່ມີ..... ຕອນ, ເນື້ອທີ່ ເຮັກຕາ.
12. ດິນປ່າປ້ອງກັນບ້ານ.....ບໍ່ມີ..... ຕອນ, ເນື້ອທີ່ ເຮັກຕາ.
13. ດິນປ່າຊົມໃຊ້ບ້ານ.....ຕອນ, ເນື້ອທີ່ ເຮັກຕາ.
14. ດິນປ່າປກໄມ້ອຸດສາຫະກຳ,ໄມ້ວິກ, ໄມ້ຢາງພາລາ, ໄມ້ສັກ,ໄມ້ເກດສະໜາ ແລະ ໄມ້ອື່ນໆ ຕອນ, ເນື້ອທີ່ 123,5 ເຮັກຕາ.
15. ດິນປ່າພື້ນຟູ.....ບໍ່ມີ..... ຕອນ, ເນື້ອທີ່ ເຮັກຕາ.

**VII. ດິນອຸດສາຫະກຳ**

1. ເຂດທີ່ດິນອຸດສາຫະກຳ (ໂຮງຈັກ, ໂຮງງານຂະໜາດໃຫ່ຍ, ເຂື່ອນໄຟຟ້ານໍ້າຕົກ, ອື່ນໆ) ຈັກຕອນ: ບໍ່ມີ ຕອນ, ເນື້ອທີ່ ເຮັກຕາ.
2. ແລວສາຍໄຟຟ້າ.....ບໍ່ມີ.....ຕອນ, ເນື້ອທີ່.....0. .... ເຮັກຕາ.
3. ສະຖານທີ່ບ່ອນຖຸ້່ມຂັ່ເຫຍື້ອ.....ບໍ່ມີ.....ຕອນ, ເນື້ອທີ່.....0..... ເຮັກຕາ.

**VIII. ດິນຄົມມະນາຄົມ**

1. ທ່າເຮືອ, ທ່າບັກ ບໍ່ມີ ຕອນ, ເນື້ອທີ່.....0 ເຮັກຕາ.
2. ບໍ່ຫິນ, ບໍ່ດິນ, ບໍ່ຊາຍ, ແລະ ສະຖານທີ່ຄົບຫິນ ບໍ່ມີ ຕອນ, ເນື້ອທີ່.....0 ເຮັກຕາ.
3. ຄິວລິດ ມີ ຕອນ, ເນື້ອທີ່.....0. ເຮັກຕາ.
4. ສະໜາມບິນ. ບໍ່ມີ ຕອນ, ເນື້ອທີ່.....0. ເຮັກຕາ.
5. ສະຖານທີ່ຕັ້ງຫລັກສັນຍານ 4 ຕອນ, ເນື້ອທີ່.....0. ເຮັກຕາ.
6. ສາງຕ່າງໆ: 1 ຕອນ, ເນື້ອທີ່ ເຮັກຕາ.
7. ແລວທາງລົດໄຟ: ບໍ່ມີ ຈັກແລວ .....0.....
8. ໂອງມົງ: ບໍ່ມີ ຈັກບ່ອນ .....0.....
9. ເຂດສະຫງວນທາງ : ມີ 26 ເສັ້ນ
10. ທາງເບຕົງ/ປຢາງ: ມີ ຈັກເສັ້ນ 8 ເສັ້ນ
11. ທາງດິນແດງ: ມີຈັກເສັ້ນ 17 ເສັ້ນ, ເນື້ອທີ່.....0. ເຮັກຕາ.

**IX. ທີ່ດິນບໍລິເວນນໍ້າ**

1. ສາຍນໍ້າມຈັກສາຍ: 1 ສາຍ.
2. ສາຍຫ້ວຍມຈັກສາຍ: 3 ສາຍ.
3. ດິນໜອງນໍ້າທຳມະຊາດ (ໜອງລວມບ້ານ) 1 ຕອນ, ເນື້ອທີ່.....0. ເຮັກຕາ.
4. ວັງສະຫງວນຂອງບ້ານ 1 ຕອນ, ເນື້ອທີ່ ເຮັກຕາ.
5. ອ່າງເກັບນໍ້າ 1 ຕອນ, ເນື້ອທີ່ ເຮັກຕາ.
6. ດອນທາມ ບໍ່ມີ ຕອນ, ເນື້ອທີ່.....0. ເຮັກຕາ.
7. ເກາະດອນ ບໍ່ມີ ຕອນ, ເນື້ອທີ່.....0. ເຮັກຕາ.

**8 ເຂດທີ່ຖືກຜົນກະທົບຕໍ່ໄພພິບັດ**

**1. ເຂດພື້ນທີ່ນໍ້າຖ້ວມ**

- ໄລຍະຜ່ານມາບ້ານຖືກຜົນກະທົບຈາກໄພນໍ້າຖ້ວມຄືແນວໃດ? ທຸກໆປີ ; 2-3ປີ ແລະ ອື່ນໆ. ໃນໄລຍະຜ່ານມາ ບ້ານນອງວິໄລ ແມ່ນບໍ່ເຄີຍຖືກຜົນກະທົບຕໍ່ໄພນໍ້າຖ້ວມ.
- ✓ ເຂດທີ່ຖືກນໍ້າຖ້ວມມຈັກບ່ອນ; ຢູ່ເຂດໃດຂອງບ້ານ: ບໍ່ມີຜົນກະທົບ
- ປະເພດດິນທີ່ຖືກນໍ້າຖ້ວມມີຄືແນວໃດ?
- ✓ ດິນປູກສ້າງ.....ຮຕ, ດິນນາ.....ຮຕ; ດິນສວນພືດລົ້ມລູກ ຮຕ; ດິນສວນໄມ້ໃຫ້ໜາກ..... ຮຕ, ດິນສວນໄມ້ອຸດສາຫະກຳ.....ຮຕ; ດິນຄັງລ້ຽງສັດ ຮຕ, ດິນອື່ນໆ

**❖ ລະດັບ ແລະ ໄລຍະນໍ້າຖ້ວມ**

- ✓ ລະດັບ ນໍ້າຖ້ວມຂຶ້ນສູງສຸດ 10,45 ແມັດ ແລະ ຕໍ່າສຸດ 3.40 ແມັດ.

- ✓ ລະດັບນໍ້າສິ່ງຜົນຕໍ່ການຄົມມະນາຄົມຂອງບ້ານ: ເຮັດໃຫ້ການສັນຈອນໄປມາ ລະຫວ່າງບ້ານຕໍ່ບ້ານ ແມ່ນພົບຄວາມຫຍຸ້ງຍາກໄປມາລໍາບາກ.
- ✓ ໄລຍະນໍ້າຖ້ວມສງສຸດ 2 ວັນ ແລະ ຕໍ່າສຸດ 1 ວັນ.
- ✓ ຫ້ວຍມີນໍ້າຕະຫຼອດປີ ມີ 1 ຫ້ວຍ ແລະ ສະເພາະລະດູຝົນມີ 6 ຫ້ວຍ.
- ✓ ລະດັບນໍ້າຫ້ວຍໃນລະດູຝົນສູງສຸດແມ່ນ 3 ແມັດ ແລະ ຕໍ່າສຸດ 50 ຊັງຕີແມັດ.

**2. ເຂດພື້ນທີ່ແຫ້ງແລ້ງ**

- ✓ ໄລຍະຜ່ານມາບ້ານຖືກຜົນກະທົບຈາກໄພແຫ້ງແລ້ງຄືແນວໃດ? ທຸກໆປີ ; 2-3 ປີ ແລະ ອື່ນໆ. ໄລຍະຜ່ານມາ ປີ 2021 ບ້ານນອງວິໄລ ແມ່ນໄດ້ພົບໄພແຫ້ງແລ້ງຢ່າງໜັກ, ເຮັດໃຫ້ຜົນລະປຸກຂອງປະຊາຊົນໄດ້ຮັບຜົນເສຍຫາຍ.
- ✓ ເຂດພື້ນທີ່ແຫ້ງແລ້ງ ແມ່ນໄດ້ກວມເອົາພື້ນທີ່ທຳການຜະລິດກະສິກຳຂອງບ້ານປະຊາຊົນບ້ານນອງວິໄລ.
- ✓ ສາເຫດທີ່ພາໃຫ້ເກີດດິນແຫ້ງແລ້ງ ແມ່ນຍ້ອນສະພາບແວດລ້ອມມີການປ່ຽນແປງ.
- ເຂດແຫ້ງແລ້ງມີຜົນກະທົບຕໍ່ພື້ນທີ່ດິນກະສິກຳຄືແນວໃດ ?
- ✓ ດິນນາ 453.5 ຮຕ; ດິນສວນພືດລົ້ມລູກ 90.46 ຮຕ; ດິນສວນໄມ້ໃຫ້ໝາກ..... ຮຕ;  
ດິນສວນໄມ້ອຸດສາຫະກຳ 73 ຮຕ; ດິນຄັງລ້ຽງສັດ ...ບໍ່ມີ...ຮຕ  
ດິນອື່ນໆ.....

**3. ເຂດພື້ນທີ່ດິນເຊາະເຈື່ອນ**

- ✓ ໄລຍະຜ່ານມາບ້ານຖືກຜົນກະທົບຈາກດິນເຊາະເຈື່ອນຄືແນວໃດ? ທຸກໆປີ ; 2-3 ປີ ແລະ ອື່ນໆ. ໄລຍະຜ່ານມາທຸກໆປີ ໃນຊ່ວງລະດູຝົນຕາຝັ່ງເຊລະນອງ ເກີດມີການເຊາະເຈື່ອນ.
- ✓ ເຂດພື້ນທີ່ດິນເຊາະເຈື່ອນມີ 1 ບ່ອນ ຢູ່ເຂດ: ແຄມຕາຝັ່ງເຊ ລະຫວ່າງກາງຂອງບ້ານ.
- ✓ ສາເຫດທີ່ພາໃຫ້ເກີດດິນເຊາະເຈື່ອນ ຍ້ອນວ່າເປັນຊ່ວງລະດູຝົນ.
- ເຂດເຊາະເຈື່ອນມີຜົນກະທົບຕໍ່ພື້ນທີ່ດິນກະສິກຳຄືແນວໃດ?  
ແມ່ນມີຜົນກະທົບໃສ່ດິນກຳສິກຳ: ບໍ່ມີຜົນກະທົບໃສ່ດິນກະສິກຳຂອງປະຊາຊົນ.
- ✓ ດິນນາ...0.....ຮຕ; ດິນສວນພືດລົ້ມລູກ...0.....ຮຕ; ດິນສວນໄມ້ໃຫ້ໝາກ.....0 ຮຕ;  
ດິນສວນໄມ້ອຸດສາຫະກຳ. 0 ຮຕ; ດິນຄັງລ້ຽງສັດ 0 ຮຕ ແລະ ດິນອື່ນໆ.

**4. ເຂດທີ່ມີຄວາມສຽງຈາກລະເບີດບໍ່ທັນແຕກ**

- ✓ ໄລຍະຜ່ານມາບ້ານຖືກຜົນກະທົບຈາກລະເບີດບໍ່ທັນແຕກຄືແນວໃດ? ທຸກໆປີ 2-3 ປີ ແລະ ອື່ນໆ.. ຜ່ານມາ ບ້ານນອງວິໄລ ແມ່ນບໍ່ໄດ້ຮັບຜົນກະທົບຈາກລະເບີດທີ່ບໍ່ທັນແຕກ ແລະ ບໍ່ມີຄົນເສຍຊີວິດ

**5. ເຂດພື້ນທີ່ດິນ ລະເບີດບໍ່ທັນແຕກ: ມີອ້ອມບ້ານ ຫຼື ຢູ່ໄຮ່, ສວນ, ບ່ອນທຳການຜະລິດຂອງປະຊາຊົນ ແລະ ພາຍໃນບ້ານ.**

- ມີຜົນກະທົບຕໍ່ພື້ນທີ່ດິນກະສິກຳຄືແນວໃດ?
- ✓ ດິນນາ ບໍ່ມີ ຮຕ; ດິນສວນພືດລົ້ມລູກ. ບໍ່ມີ ຮຕ; ດິນສວນໄມ້ໃຫ້ໝາກ ບໍ່ມີ ຮຕ; ດິນສວນໄມ້ອຸດສາຫະກຳ ບໍ່ມີ ຮຕ; ດິນຄັງລ້ຽງສັດ ບໍ່ມີ ຮຕ;
- ✓ ດິນອື່ນໆ.....

6. ເຂດພື້ນທີ່ທີ່ຖືກຜົນກະທົບດ້ານອື່ນໆ.
- ໂຄງການເຊົ່າ ແລະ ສໍາປະທານທີ່ດິນພາຍໃນບ້ານມີດິແນວໃດ?
    - ✓ ໂຄງການຂຸດຄົ້ນບໍ່ແຮ່: ບໍ່ມີ
    - ✓ ໂຄງການກໍ່ສ້າງຕ່າງໆ: ບໍ່ມີ
    - ✓ ແລະ ໂຄງການອື່ນໆ. : ບໍ່ມີ
  - ບໍ່ມີໂຮງຈັກໂຮງງານ, ດິນເຊົ່າສໍາປະທານ ແລະ ອື່ນໆ  
ຖ້າມີໄດ້ສິ່ງຜົນກະທົບໃສ່ບ້ານ (ຄັວນ, ນໍ້າເສຍ, ສານພິດ, ສຽງ ແລະອື່ນໆ)
7. ວິທີການປ້ອງກັນ ແລະ ແກ້ໄຂຕໍ່ຜົນກະທົບຕ່າງໆ:

ໝາຍເຫດ: ແບບຟອມເກັບກາຂໍ້ມູນເສດຖະກິດ-ສັງຄົມ ແລະ ການນໍາໃຊ້ທີ່ດິນຂອງບ້ານ ສະບັບນີ້ເປັນພຽງການສອບຖາມຂໍ້ມູນຈາກທາງບ້ານເທົ່ານັ້ນ ບໍ່ສາມາດນໍາໃຊ້ໃນນິຕິກຳອື່ນໆໄດ້.

ຮັບຮູ້ ແລະ ຍັງຢືນ  
ນາຍບ້ານ



ສິມພອນ ໄຊຍະວົງ

ຜູ້ໃຫ້ຂໍ້ມູນ

*[Handwritten signature]*

ຜູ້ບັນທຶກ

*[Handwritten signature: P. S. S. ພາສີຈາ]*

ເອກະສານຊ້ອນທ້າຍທີ່ 2: ບົດບັນທຶກຂອບເຂດການຄຸ້ມຄອງຂອງບ້ານນອງວິໄລ ແລະ ບ້ານອ້ອມຂ້າງທີ່ມີຂອບເຂດ ຊາຍແດນຕິດກັນ



ສາທາລະນະລັດ ປະຊາທິປະໄຕ ປະຊາຊົນລາວ

ສັນຕິພາບ ເອກະລາດ ປະຊາທິປະໄຕ ເອກະພາບ ວັດທະນະຖາວອນ

ແຂວງສະຫວັນນະເຂດ

ເມືອງນອງ

ເລກທີ /ຈມ

ລົງວັນທີ

### ບົດບັນທຶກ

ຂອບເຂດຄຸ້ມຄອງຂອງ ບ້ານນອງວິໄລ ແລະ ບ້ານອ້ອມຂ້າງທີ່ມີຂອບເຂດຕິດກັນລະຫວ່າງ:

ບ້ານຫີນສະຫວ່າງ, ບ້ານປູນຍາງ, ບ້ານຕັງອາໄລນ້ຳ, ບ້ານປູນຕົງ, ບ້ານຕັງອາໄລໃຕ້, ບ້ານຕະກໍ ແລະ ບ້ານອາລ່ອງ

- ອີງຕາມ ກົດໝາຍ ວ່າດ້ວຍ ທີ່ດິນ (ສະບັບປັບປຸງ) ເລກທີ 70/ສພຊ, ລົງວັນທີ 21 ມິຖຸນາ 2019;
- ອີງຕາມ ຂໍ້ຕົກລົງ ຂອງຫົວໜ້າພະແນກຊັບພະຍາກອນທຳມະຊາດ ແລະ ສິ່ງແວດລ້ອມ, ສະບັບເລກທີ 1323/ພຊສ.ສຂ, ລົງວັນທີ 15 ກໍລະກົດ 2025, ວ່າດ້ວຍ ການແຕ່ງຕັ້ງພະນັກງານເຂົ້າຮ່ວມການສຳຫຼວດຈັດສັນທີ່ດິນ 8 ປະເພດໃນ 3 ບ້ານເປົ້າໝາຍຂອງ ເມືອງນອງ, ແຂວງສະຫວັນນະເຂດ;
- ອີງຕາມ ຂໍ້ຕົກລົງ ຂອງທ່ານເຈົ້າເມືອງ-ເມືອງນອງ ສະບັບເລກທີ 287/ຈມ, ລົງວັນທີ 21 ກໍລະກົດ 2025, ວ່າດ້ວຍການແຕ່ງຕັ້ງຄະນະຮັບຜິດຊອບວຽກງານຈັດສັນທີ່ດິນຂັ້ນບ້ານຢູ່ບ້ານນອງວິໄລ, ບ້ານຕັງອາໄລເໜືອ ແລະ ບ້ານສະວີ, ເມືອງນອງ ແຂວງສະຫວັນນະເຂດ.

#### 1) ທິດເໜືອ ຕິດກັບ 1 ບ້ານຄື: ບ້ານຫີນສະຫວ່າງ

ບ້ານນອງວິໄລ ຕິດກັບ ບ້ານຫີນສະຫວ່າງ ແມ່ນເລີ່ມແຕ່ ຫ່າງຈາກບ້ານເກົ່າເລາະໄປໃສ່ຫ້ວຍໂກ້ະ ບ່ອນນ້ຳຕົກຕາດ ແລ້ວລັດໄປໃສ່ດິນວັດຈາກນັ້ນເລີ່ມແຕ່ທາງແບ່ງ ບ້ານກວາງວິນ (ກົກບົກໃຫ່ຍ) ຫາໜອງກະບົກແມ່ນເຂດແດນລະຫວ່າງ ບ້ານຫີນສະຫວ່າງ ກັບ ບ້ານນອງວິໄລ ລວມໄລຍະ 5322 ແມັດ. ດັ່ງສະແດງໃນຕາຕະລາງລຸ່ມນີ້:

ຄ່າພິກັດ GPS Gramin (ລະບົບ WGS 1984 UTM Zone 48)			
ລຳດັບ	E	N	ໄລຍະ (m)
1	659697	1813504	0
2	659021	1812675	1229
3	658034	1812862	1242
4	657043	1812966	1236
5	659697	1813504	0
6	659817	1813938	538
7	660182	1814120	536
8	660613	1813975	538
<b>ລວມໄລຍະ</b>			<b>5322</b>

ແຫຼ່ງຂໍ້ມູນ: ອຳນາດການປົກຄອງບ້ານ ແລະ ການວິເຄາະທີມງານ ປີ 2025, ອ້າງອີງມາຈາກຂໍ້ມູນຈັດສັນທີ່ດິນຈຸລະພາກ ປີ 2012

**2) ທິດຕາເວັນອອກ ຕິດກັບ ບ້ານປຸງຍາງ, ບ້ານປຸນຕິງ ແລະ ບ້ານຕັງອາໄລໃຕ້**

ບ້ານນອງວິໄລ ຕິດກັບ ບ້ານປຸນຍາງ: ເລິ່ມແຕ່ປາຍທ້ວຍອ້ ເລາະຕາມຕີນພູຈະໂດນດ້ານຕາເວັນອອກມາຮອດ ຫາງຫຼວງສຸດຢູ່ປາຍທ້ວຍອ້ ມີໄລຍະ 4331 ແມັດ. ດັ່ງສະແດງໃນຕາຕະລາງລຸ່ມນີ້:

ຄ່າພິກັດ GPS Gramin (ລະບົບ WGS 1984 UTM Zone 48)			
ລຳດັບ	E	N	ໄລຍະ (m)
1	662488	1810743	2887
2	660903	1812716	1444
<b>ລວມໄລຍະ</b>			<b>4331</b>

ແຫຼ່ງຂໍ້ມູນ: ອຳນາດການປົກຄອງບ້ານ ແລະ ການວິເຄາະທີມງານ ປີ 2025, ອ້າງອີງມາຈາກຂໍ້ມູນຈັດສັນທີ່ດິນຈຸລະພາກ ປີ 2012

ບ້ານນອງວິໄລ ຕິດກັບ ບ້ານປຸນຕິງ ແມ່ນນັບແຕ່ປາຍທ້ວຍອ້ ຕັດຊີ້ໄປບ້ານຮ້າງຂອງບ້ານປຸນຕິງ ມີໄລຍະ 1083 ແມັດ. ດັ່ງສະແດງໃນຕາຕະລາງລຸ່ມນີ້:

ຄ່າພິກັດ GPS Gramin (ລະບົບ WGS 1984 UTM Zone 48)			
ລຳດັບ	E	N	ໄລຍະ (m)
1	663301	1810107	721
2	662732	1810539	360
<b>ລວມໄລຍະ</b>			<b>1083</b>

ແຫຼ່ງຂໍ້ມູນ: ອຳນາດການປົກຄອງບ້ານ ແລະ ການວິເຄາະທີມງານ ປີ 2025, ອ້າງອີງມາຈາກຂໍ້ມູນຈັດສັນທີ່ດິນຈຸລະພາກ ປີ 2012

ບ້ານນອງວິໄລ ຕິດກັບ ບ້ານຕັງອາໄລໃຕ້ ແມ່ນໄດ້ກຳນົດເອົາສາຍທ້ວຍທະເລະ ຕັດໄປໃສ່ຍອດຫວ້ຍປຣັງ ເປັນເຂດແດນ ມີໄລຍະ 3367 ແມັດ. ດັ່ງສະແດງໃນຕາຕະລາງລຸ່ມນີ້:

ຄ່າພິກັດ GPS Gramin (ລະບົບ WGS 1984 UTM Zone 48)			
ລຳດັບ	E	N	ໄລຍະ (m)
1	661201	1807980	2243
2	662531	1809508	1123
<b>ລວມໄລຍະ</b>			<b>3367</b>

ແຫຼ່ງຂໍ້ມູນ: ອຳນາດການປົກຄອງບ້ານ ແລະ ການວິເຄາະທີມງານ ປີ 2025, ອ້າງອີງມາຈາກຂໍ້ມູນຈັດສັນທີ່ດິນຈຸລະພາກ ປີ 2012

**3. ທິດໃຕ້ ຕິດກັບ ບ້ານ ຕັງອາໄລນ້ຳ**

ບ້ານນອງວິໄລ ຕິດກັບ ບ້ານ ຕັງອາໄລນ້ຳ ເລິ່ມແຕ່ປາຍທ້ວຍປຣັງ ຫາກີກມຸ່ນໃຫຍ່ (ທ້ວຍປີແດງ) ຕັດໃສ່ພູແມ່ ກີກໄຮ່ ແລ້ວຕັດໃສ່ໜອງໜາກນັດ ຈົນຮອດໜອງລະມິດ ມີໄລຍະ 1468 ແມັດ. ດັ່ງສະແດງໃນຕາຕະລາງລຸ່ມນີ້:

ຄ່າພິກັດ GPS Gramin (ລະບົບ WGS 1984 UTM Zone 48)			
ລຳດັບ	E	N	ໄລຍະ (m)
1	660336	1807563	487
2	660747	1807821	490
3	661201	1807980	490
<b>ລວມໄລຍະ</b>			<b>1468</b>

ແຫຼ່ງຂໍ້ມູນ: ອຳນາດການປົກຄອງບ້ານ ແລະ ການວິເຄາະທີມງານ ປີ 2025, ອ້າງອີງມາຈາກຂໍ້ມູນຈັດສັນທີ່ດິນຈຸລະພາກ ປີ 2012

**4. ທິດຕາເວັນຕົກ ຕິດກັບ ບ້ານຕະກໍ ແລະ ບ້ານອາລ້ອງ**

ບ້ານນອງວິໄລ ຕິດກັບ ບ້ານຕະກໍ ເລີ່ມຈາກປາກຫ້ວຍລະລ້ອງ ຕັດໃສ່ທາງໂຮຈິມິນ ແລະ ມາຫາດົງອາຢະ ມາໃສ່ປາກຫ້ວຍລະນົງ ເນັງລັດຊີໃສ່ຕົ້ນໝາກກອກ (ກາງໂພ່ນ) ແຕ່ກ່ອນມີຕົ້ນດູ່ນ້ອຍ ເນັງໃສ່ຕົ້ນດູ່ໃຫ່ຍ ກາງສວນໄມ້ວົກ ຂອງບໍລິສັດຊີວິຣກຄາບອນ ເປັນຮູບສາມແຈສາກ ໄປຫາແຄມທາງເຂົ້າເມືອງ, ລົງໃສ່ເຊລະນອງ.

**ໝາຍເຫດ:** ທາງອຳນາດການປົກຄອງບ້ານນອງວິໄລ ສະເໜີໃຫ້ທາງອຳນາດການປົກຄອງ ບ້ານຕາກໍ ຊອກຫາເນື້ອທີ່ດິນທີ່ເປັນປ່າເຫຼົ້າຕິດທາງໂຮຈິມິນ ເພື່ອທົດແທນເນື້ອທີ່ດິນຂອງ ບ້ານນອງວິໄລ ທີ່ທາງບໍລິສັດ ຊີວິຣກຄາບອນ ປູກໄມ້ວົກໃສ່ໂດຍບໍ່ໄດ້ຜ່ານການຈັດຕັ້ງຂອງບ້ານນອງວິໄລ, ແຕ່ຜ່ານການປົກສາຫາລືຂອງອຳນາດການປົກຄອງ ແລະ ປະຊາຊົນພາຍໃນບ້ານຕາກໍ, ເຫັນວ່າບໍ່ເຫັນດີຕາມການສະເໜີຂອງບ້ານນອງວິໄລ (ເຫັນດີເອົາຕາມແຜນຈັດສັນທີ່ດິນຈຸລະພາກ, ປີ 2013). ດັ່ງຕາຕະລາງ ຄ່າພິກັດບ້ານແກ້ງນອງວິໄລ ກັບ ບ້ານຕະກໍ ກຸ່ມລະບົບ WGS 84

ຄ່າພິກັດ GPS Gramin (ລະບົບ WGS 1984 UTM Zone 48)			
ລຳດັບ	E	N	ໄລຍະ (m)
1	657043	1812966	0
2	656557	1812002	2351
3	656834	1810399	2350
4	657060	1808916	2350
ລວມໄລຍະ			7051

ແຫຼ່ງຂໍ້ມູນ: ອຳນາດການປົກຄອງບ້ານ ແລະ ການວິເຄາະທີມງານ ປີ 2025, ອ້າງອີງມາຈາກຂໍ້ມູນຈັດສັນທີ່ດິນຈຸລະພາກ ປີ 2012

ບ້ານນອງວິໄລ ຕິດກັບ ບ້ານອະລ້ອງ ແມ່ນບໍ່ສາມາດຕົກລົງເຂດຄຸ້ມຄອງກັນໄດ້ ອີງຕາມການລາຍງານຂອງອຳນາດການປົກຄອງ ບ້ານນອງວິໄລ ແລະ ບ້ານອາລ້ອງ ທັງສອງບ້ານແມ່ນບໍ່ສາມາດ ຕົກລົງຂອບເຂດແດນລະຫວ່າງທັງສອງບ້ານໄດ້ ຍັງຖືເອົາຂອບເຂດບ້ານທີ່ຕົນເອງຮັບຜິດຊອບຢູ່ຄື: 3. ບ້ານນອງວິໄລ ຖືເອົາຂອບເຂດນັບແຕ່ສາຍຫ້ວຍກະປາ ຈົນຮອດຫ້ວຍວ່າວ ຂຶ້ນໄປຮອດຫ້ວຍລະມິດ ແລະ 4. ບ້ານ ອະລ້ອງ: ຖືເອົາຂອບເຂດນັບແຕ່ຫ້ວຍຈະລອນ ຈົນຮອດເຂດຕັງອາໄລນ້ຳ ສຸດສາຍຫ້ວຍຈະລອນ. ດັ່ງສະແດງໃນຕາຕະລາງ ຄ່າພິກັດບ້ານນອງວິໄລ ກັບ ບ້ານອາລ້ອງ ກຸ່ມລະບົບ WGS 84.

ຄ່າພິກັດ GPS Gramin (ລະບົບ WGS 1984 UTM Zone 48)				
ລຳດັບ	E	N	ໄລຍະ (m)	ຊື່ຈຸດ
1	657060	1808916	0	
2	658152	1809989	1735	
3	658854	1808659	1736	
4	659878	1807391	1736	
ລວມໄລຍະ			5207	

ແຫຼ່ງຂໍ້ມູນ: ອຳນາດການປົກຄອງບ້ານ ແລະ ການວິເຄາະທີມງານ ປີ 2025, ອ້າງອີງມາຈາກຂໍ້ມູນຈັດສັນທີ່ດິນຈຸລະພາກ ປີ 2012

ດັ່ງນັ້ນ, ອຳນາດການປົກຄອງຂອງບ້ານນອງວິໄລ ແລະ ບ້ານທີ່ກ່ຽວຂ້ອງທີ່ມີເຂດການຄຸ້ມຄອງທີ່ດິນລະຫວ່າງ  
ບ້ານຕໍ່ບ້ານ ຈຶ່ງໄດ້ເຮັດບົດບັນທຶກເຂດຄຸ້ມຄອງສະບັບນີ້ຂຶ້ນມາເພື່ອຢັ້ງຢືນ ແລະ ເປັນຫຼັກຖານອ້າງອີງ  
ໃນຕໍ່ໜ້າ.

ນາຍບ້ານ: ບ້ານນອງວິໄລ



ສິມພອນ ໄຊຍະວິງ

ຫົວໜ້າທີມງານ.

*[Handwritten signature]*

ເຊັນບ້ານອ້ອມຂ້າງ:

ນາຍບ້ານ: ບ້ານຫົນສະຫວ່າງ



ວຽງສະຫວັນ ລາບາບ

ນາຍບ້ານ: ບ້ານປຸນຍາງ



ນາຍບ້ານ: ບ້ານປຸນຕິງ



*[Handwritten signature]*

ນາຍບ້ານ: ບ້ານຕັງອາໄລເກົ່າ



ຄຳສິງ ແສງຮຸ່ງເຮືອງ

ນາຍບ້ານ: ບ້ານຕະກຳ



*[Handwritten signature]*

ນາຍບ້ານ: ບ້ານຕັງອາໄລນ້ຳ



ກອງ ໂກມຖາບເລືອ

ຫົວໜ້າ

ຫ້ອງການຊັບສະໜາກອນທຳມະຊາດ ແລະ ສິ່ງ



ພິນໄຊ ເກພະຈັນ

PHINXAY KEPHACHAN

ຫົວໜ້າ

ຫ້ອງການພາຍໃນເມືອງ



ຄຳເພັດ ວິງມິໄຊ

ນາຍບ້ານ: ບ້ານຮຳລອງ



*[Handwritten signature]*

ເຫັນດີ ແລະ ຮັບຮອງຈາກ ເຈົ້າເມືອງ ນອງ.



ພຸໂຮງ ອຸ່ນທະວີ

ເອກະສານຊ້ອນທ້າຍທີ 3: ບົດບັນທຶກກອງປະຊຸມກ່ຽວກັບການວາງແຜນຈັດສັນ, ການກຳນົດເຂດ ແລະ ການກຳນົດທີ່ດິນແຕ່ລະປະເພດ



ສາທາລະນະລັດ ປະຊາທິປະໄຕ ປະຊາຊົນລາວ  
ສັນຕິພາບ ເອກະລາດ ປະຊາທິປະໄຕ ເອກະພາບ ວັດທະນະຖາວອນ

ເມືອງນອງ

ບ້ານນອງວິໄລ

ເລກທີ /ນບ

ທີ່ ບ້ານນອງວິໄລ, ວັນທີ

**ບົດບັນທຶກກອງປະຊຸມ**

**ກ່ຽວກັບການວາງແຜນຈັດສັນ, ກຳນົດເຂດ ແລະ ການກຳນົດທີ່ດິນແຕ່ລະປະເພດ**

ໃນເວລາຕອນບ່າຍ 14:00 ໂມງ, ຂອງວັນທີ 21 ສິງຫາ 2025 ຢູ່ທີ່ບ້ານນອງວິໄລ ໄດ້ຈັດກອງປະຊຸມຂຶ້ນ ເພື່ອປຶກສາຫາລືກ່ຽວກັບການວາງແຜນຈັດສັນ, ກຳນົດຂອບເຂດແດນບ້ານ ແລະ ກຳນົດປະເພດການນຳໃຊ້ທີ່ດິນຢູ່ ເຂດບ້ານນອງວິໄລ, ເມືອງນອງ, ແຂວງສະຫວັນນະເຂດ ໂດຍມີຄະນະທີມງານ ຈາກພະແນກຊັບພະຍາກອນທຳມະຊາດ ແລະ ສິ່ງແວດລ້ອມແຂວງ, ຫ້ອງການທີ່ກ່ຽວຂ້ອງພາຍໃນເມືອງ. ອີງຕາມຂໍ້ຕົກລົງທ່ານເຈົ້າເມືອງວ່າດ້ວຍ ການແຕ່ງຕັ້ງພະນັກງານລົງຕິດຕາມ, ຊຸກຍູ້ ແລະ ເຄື່ອນໄຫວ ເພື່ອລົງສຳຫຼວດ, ເກັບກຳຂໍ້ມູນກ່ຽວກັບການຈັດສັນທີ່ດິນ 8 ປະເພດຢູ່ 3 ບ້ານເປົ້າໝາຍຂອງເມືອງມີບ້ານ ນອງວິໄລ, ຕັງອາໄລເໜືອ ແລະ ບ້ານສະວີ, ສະບັບເລກທີ 287/ຈມ, ລົງວັນທີ 21 ກໍລະກົດ 2025 ແລະ ອຳນາດການປົກຄອງບ້ານ ແລະ ພາກສ່ວນທີ່ກ່ຽວຂ້ອງຕ່າງໆ.

ຜ່ານການຄົ້ນຄວ້າ ແລະ ປະກອບຄຳເຫັນຜູ້ເຂົ້າຮ່ວມກອງປະຊຸມໄດ້ຕົກລົງເປັນເອກະພາບ ກ່ຽວກັບການວາງແຜນຈັດສັນ, ກຳນົດຂອບເຂດ, ກຳນົດປະເພດທີ່ດິນ ແລະ ສ້າງແຜນທີ່ການນຳໃຊ້ທີ່ດິນຂອງບ້ານດັ່ງກ່າວ, ເພື່ອເຮັດໃຫ້ການຄຸ້ມຄອງ ແລະ ນຳໃຊ້ທີ່ດິນຖືກຕ້ອງ, ສອດຄ່ອງກັບແຜນພັດທະນາເສດຖະກິດ-ສັງຄົມ ຂອງບ້ານ, ກຸ່ມບ້ານ, ລະບຽບການ ແລະ ໝາະສົມກັບສະພາບຄວາມເປັນຈິງຂອງບ້ານເພື່ອເຮັດໃຫ້ບ້ານກາຍເປັນບ້ານພັດທະນາທາງດ້ານເສດຖະກິດສັງຄົມຢ່າງຮອບດ້ານ.

ດັ່ງນັ້ນ, ອີງການປົກຄອງບ້ານ, ຄະນະກຳມະການບ້ານ ແລະ ທີມງານຈຶ່ງໄດ້ຄົ້ນຄວ້າປຶກສາຫາລືກັນ ແລະ ມີຄວາມເປັນເອກະພາບກັນໃນການກຳນົດເຂດ ແລະ ປະເພດທີ່ດິນຂອງບ້ານນອງວິໄລ, ອອກເປັນ 3 ເຂດດັ່ງນີ້:

**1) ເຂດທີ່ດິນອະນຸລັກ**

ບ້ານນອງວິໄລ ແມ່ນເປັນເຂດອະນຸລັກຂອງບ້ານນອງວິໄລ ໄດ້ກຳນົດເອົາທີ່ດິນ 2 ປະເພດຄື:

• **ທີ່ດິນວັດທະນະທຳລວມມີ:**

1. ທີ່ດິນປ່າຊ້າ ມີ 4 ແຫ່ງ ເຊິ່ງແຕ່ລະແຫ່ງແມ່ນກະແຈກ ກະຈາຍໄປຕາມທິດຕ່າງໆຂອງບ້ານ.
2. ດິນປ່າມະເຫສັກ 2 ແຫ່ງ ແລະ 3. ດິນວັດ 1 ແຫ່ງ (ວັດສີບຸນເຮືອງ).

• **ທີ່ດິນບໍລິເວນນ້ຳມື:**

1. ເຊລະນອງ
2. ສາຍຫ້ວຍລະພຽກ, ຫ້ວຍລຳໂພງ, ຫ້ວຍລະມຶກ, ຫ້ວຍທະເລະ, ຫ້ວຍຈະຫຼອນ, ຫ້ວຍປີແດງ.

**2) ເຂດທີ່ດິນນໍາໃຊ້ ຂອງ ບ້ານນອງວິໄລ**

ປະຊາຊົນສ່ວນຫຼາຍພາຍໃນບ້ານ ແມ່ນໄດ້ນໍາໃຊ້ທີ່ດິນແບບກະແຈກກະຈາຍ, ດິນປູກສ້າງແມ່ນກວມເອົາເນື້ອທີ່ສ່ວນໃຫຍ່. ໃນນັ້ນ, ມີດິນປູກສ້າງຂອງສໍານັກງານລັດ ແລະ ດິນປູກສ້າງທີ່ຢູ່ອາໄສຂອງປະຊາຊົນ, ທີ່ດິນທໍາການຜະລິດ ມີເນື້ອທີ່ນໍາ, ເນື້ອທີ່ສວນ, ຝາຍຊົນລະປະທານ ສ່ວນຫຼາຍທໍາການຜະລິດທັງ 2 ຟາກເຊລະນອງ, ສ່ວນເຂດດິນວັດທະນະທໍາພາຍໃນບ້ານປະກອບມີ: ປ່າຊ້າ, ປ່າມະເຫສັກ ແລະ ດິນວັດ.

**3) ເຂດພັດທະນາ**

ໝາຍເຖິງເຂດພື້ນທີ່ຈະຂະຫຍາຍ ລະບົບພື້ນຖານໂຄງລ່າງຂອງບ້ານ, ເຂດທີ່ຂະຫຍາຍພື້ນທີ່ປູກສ້າງຂອງບ້ານ ເພື່ອຮອງຮັບການເພີ່ມຂຶ້ນຂອງປະຊາກອນພາຍໃນບ້ານໃນອະນາຄົດ ແລະ ເສດຖະກິດຂອງບ້ານ, ການຂະຫຍາຍພື້ນທີ່ດິນດັ່ງກ່າວແມ່ນໄດ້ກໍານົດເອົາຈຸດເພື່ອຂະຫຍາຍດິນປູກສ້າງ, ຂະຫຍາຍເສັ້ນທາງໃນອານາຄົດ ແລະ ກໍານົດຈຸດທໍາການຜະລິດຟາກເຊລະນອງ. ນອກຈາກນີ້ເຂດຫວງຫ້າມ ໄດ້ກໍານົດເອົາທີ່ດິນບໍລິເວນນໍ້າແຄມເຊລະນອງ ແລະ ທີ່ດິນປ່າມະເຫສັກ.

**I. ການກໍານົດເຂດ ແລະ ປະເພດການນໍາໃຊ້ທີ່ດິນ 8 ປະເພດທີ່ດິນ**

**1. ການກໍານົດເຂດທີ່ດິນກະສິກໍາ**

ປະຊາຊົນສ່ວນຢູ່ພາຍໃນບ້ານນອງວິໄລ ສ່ວນໃຫຍ່ແມ່ນມີອາຊີບກະສິກໍາປູກຝັງ ເປັນຕົ້ນ: ເຮັດນາ, ປູກໄມ້ອຸດສາຫະກໍາ ແລະ ເຮັດສວນແບບປະສົມປະສານ ແລະ ການລ້ຽງສັດ ເຂດເຮັດກະສິກໍາ ສ່ວນຫຼາຍແມ່ນຢູ່ລຽບຕາມສາຍຫ້ວຍ ແລະ ແຄມສາຍເຊລະນອງ, ບາງສ່ວນແມ່ນປູກໄມ້ອຸດສາຫະກໍາໄມ້ວິກ.

**2. ການກໍານົດເຂດດິນປູກສ້າງ**

ເຂດທີ່ດິນປູກສ້າງ ບ້ານນອງວິໄລ ປະກອບມີ: ດິນປູກສ້າງດິນລັດ, ດິນຫ້ອງການບ້ານ, ດິນໂຮງຮຽນ, ດິນສະໜາມກິລາ, ດິນສວນສາທາລະນະເມືອງ, ດິນໂຮງຈັກໂຮງງານ ແລະ ດິນປູກສ້າງທີ່ຢູ່ອາໄສ, ສ່ວນຫຼາຍແມ່ນຕັ້ງຢູ່ໃຈກາງບ້ານລຽບເຊລະນອງ ມີເສັ້ນທາງ ຕາຜ້າ ເສັ້ນທາງເຊື່ອມຕໍ່ລະຫວ່າງເມືອງຫາບ້ານ.

**3. ການກໍານົດທີ່ດິນວັດທະນາທໍາ**

ປະຊາຊົນພາຍໃນ ບ້ານນອງວິໄລ ແມ່ນໄດ້ນັບຖືສາສະໜາພຸດ. ສະນັ້ນ, ດິນວັດທະນາທໍາ ບ້ານນອງວິໄລ ຈຶ່ງມີຢູ່ 6 ແຫ່ງ ຄື: ປ່າມະເຫສັກ 3 ແຫ່ງ ຄື: ຈຸດທີ່ 1 ແມ່ນຕັ້ງຢູ່ດ້ານໃຕ້ຂອງດິນປູກສ້າງລຽບແຄມເຊລະນອງ, ຈຸດທີ່ 2 ແມ່ນຕັ້ງຢູ່ຟາກເຊລະນອງ, ຈຸດທີ່ 3 ແມ່ນຕັ້ງຢູ່ຕິດກັບດິນທໍາການຜະລິດຟາກເຊລະນອງ, ປ່າຊ້າ 2 ແຫ່ງ ຄື: ຈຸດທີ່ 1 ຕັ້ງຢູ່ລຽບເຊລະນອງຕິດກັບຫ້ອງການກະສິກໍາ ແລະ ປ່າໄມ້ເມືອງ, ຈຸດທີ່ 2 ຕັ້ງຢູ່ຟາກເຊລະນອງທາງທິດຕາເວັນຕົກ.

**4. ການກໍານົດທີ່ດິນ ປກສ-ປກຊ**

ການກໍານົດທີ່ດິນ ປກສ-ປກຊ ຢູ່ ພາຍໃນບ້ານນອງວິໄລ ແມ່ນທີ່ດິນປູກສ້າງຂອງສໍານັກງານກອງບັນຊາການທະຫານເມືອງ, ກອງບັນຊາການປ້ອງກັນຄວາມສະຫງົບເມືອງ ແລະ ຫ້ອງການກຸ່ມບ້ານ.

**5. ການກໍານົດທີ່ດິນປ່າໄມ້**

ທີ່ດິນປ່າໄມ້ຂອງບ້ານນອງວິໄລ ແມ່ນບໍ່ມີການກໍານົດເຂດພື້ນທີ່ດິນປ່າໄມ້, ສ່ວນໃຫຍ່ແມ່ນເປັນປ່າເຫຼົ່າທີ່ປະຊາຊົນຈັບຈອງນໍາໃຊ້ລ້ຽງສັດ ແລະ ທໍາການຜະລິດ.

**6. ການກໍານົດເຂດທີ່ອຸດສາຫະກໍາ**

ການກໍານົດທີ່ດິນອຸດສາຫະກໍາຢູ່ພາຍໃນບ້ານນອງວິໄລ ແມ່ນໄດ້ກໍານົດ 2 ຈຸດ ຄື: ຈຸດທີ່ 1 ແມ່ນຕິດທາງທິດຕາເວັນອອກຂອງບ້ານ, ຈຸດທີ່ 2 ແມ່ນຕິດກັບທາງທິດຕາເວັນຕົກຂອງບ້ານ.

7. ການກຳນົດທີ່ດິນໂຍທາທິການ.

ແມ່ນໄດ້ກຳນົດເອົາ 4 ເສັ້ນຄື: ເສັ້ນທີ 1: ແມ່ນເລີ່ມແຕ່ ບ້ານຫີນສະຫວ່າງ ເຂົ້າມາຫາໃຈກາງເມືອງ( ປ່ານ້ຳມັນ ເພັດລຳເງິນ ), ເສັ້ນທີ 2: ແມ່ນເລີ່ມແຕ່ປ່ານ້ຳມັນເພັດລຳເງິນ ຫາບ້ານປູນຍາງ, ເສັ້ນທີ 3: ແມ່ນເລີ່ມແຕ່ສາມແຍກ ຫ້ອງການກະສິກຳ ແລະ ສິ່ງແວດລ້ອມເມືອງ ຫາບ້ານຕະກຳ ກຳນົດເອົາເບື້ອງລະ 5 ແມັດ, ສ່ວນເສັ້ນທີ 4: ແມ່ນເສັ້ນ ຕາຜ້າໃນເທດສະບານ ກຳນົດເອົາເບື້ອງລະ 7 ແມັດ.

8. ການກຳນົດນິດທີ່ດິນບໍລິເວນນ້ຳ.

ແມ່ນໄດ້ກຳນົດເອົາສາຍເຊລະນອງ, ຫ້ວຍ, ໜອງທຳມະຊາດ, ພາຍໃນບ້ານມີ ເຊລະນອງ 01 ແຫ່ງ, ໜອງທຳ ມະຊາດ 01 ແຫ່ງ ແລະ ມີ 06 ຫ້ວຍ ຄື: ຫ້ວຍລະພຽກ, ຫ້ວຍລຳໂພງ, ຫ້ວຍປີແດງ, ຫ້ວຍລະມຶກ, ຫ້ວຍຈະຫຼອນ ແລະ ຫ້ວຍຕະເລະ (ເຊລະນອງ ແມ່ນໄດ້ກຳນົດເຂດສະຫງວນຮັກສາແຄມນ້ຳໄວ້ ເບື້ອງລະ 30 ແມັດ).

ດັ່ງນັ້ນຈຶ່ງໄດ້ເຮັດເປັນບົດບັນທຶກ ການວາງແຜນຈັດສັນ, ການກຳນົດເຂດ ແລະ ການກຳນົດທີ່ດິນແຕ່ລະ ປະເພດ ໃຫ້ທ່ານໄດ້ຮັບຊາບ ແລະ ເປັນບ່ອນອີງໃນຂຶ້ນຕໍ່ໄປ.



ຕະນະທິມງານວິຊາການ

- 1.
- 2.
- 3.
- 4.
- 5.
- 6.
- 7.
- 8.
- 9.
- 10.

ເອກະສານຊ້ອນທ້າຍທີ່ 4: ຂໍ້ຕົກລົງວ່າດ້ວຍການແຕ່ງຕັ້ງພະນັກງານເຂົ້າຮ່ວມການສຳຫຼວດຈັດສັນທີ່ດິນ 8 ປະເພດ ຂອງບ້ານເປົ້າໝາຍ 3 ບ້ານໃນເມືອງນອງ ແຂວງສະຫວັນນະເຂດ



**ສາທາລະນະລັດ ປະຊາທິປະໄຕ ປະຊາຊົນລາວ**

**ສັນຕິພາບ ເອກະລາດ ປະຊາທິປະໄຕ ເອກະພາບ ວັດທະນະຖາວອນ**

**ແຂວງສະຫວັນນະເຂດ**

ພະແນກ ຊັບພະຍາກອນທຳມະຊາດ ແລະ ສິ່ງແວດລ້ອມ ແຂວງ

ເລກທີ 1323/ພຊສ.ສຂ

ສະຫວັນນະເຂດ, ວັນທີ 15 ກໍລະກົດ 2025

**ຂໍ້ຕົກລົງ**

**ວ່າດ້ວຍການແຕ່ງຕັ້ງພະນັກງານ ເຂົ້າຮ່ວມການສຳຫຼວດຈັດສັນທີ່ດິນ 8 ປະເພດ ຂອງບ້ານເປົ້າໝາຍ 3 ບ້ານ ໃນເມືອງນອງ ແຂວງສະຫວັນນະເຂດ.**

- ອີງຕາມ ຂໍ້ຕົກລົງຂອງທ່ານ ເຈົ້າແຂວງ ສະຫວັນນະເຂດ ວ່າດ້ວຍການຈັດຕັ້ງ ແລະ ເຄື່ອນໄຫວຂອງພະ ແນກ ຊັບພະຍາກອນທຳມະຊາດ ແລະ ສິ່ງແວດລ້ອມແຂວງ ສະບັບເລກທີ 662/ຈຂ.ສຂ, ລົງວັນທີ 27 ເມສາ 2022.
- ອີງຕາມ ຂໍ້ຕົກລົງຂອງທ່ານເຈົ້າແຂວງສະຫວັນນະເຂດ ວ່າດ້ວຍການແຕ່ງຕັ້ງຄະນະຊີ້ນຳໂຄງການ-ຜູ້ປະສານງານ ໂຄງການຄຸ້ມຄອງຊັບພະຍາກອນນ້ຳແບບເຊື່ອມສານ ແລະ ການປັບຕົວບົນພື້ນຖານລະບົບນິເວດ ໃນອ່າງຮັບນ້ຳ ເຊບັ້ງຫຼາງ ແລະ ຕົວເມືອງຫຼວງພະບາງ, ສະບັບເລກທີ 1284/ຈຂ.ສຂ ລົງວັນທີ 28 ພຶດສະພາ 2024.
- ອີງຕາມ ແຜນກົດຈະກຳຈັດກອງປະຊຸມຄະນະຊີ້ນຳ ໂຄງການຄຸ້ມຄອງ ຊັບພະຍາກອນນ້ຳແບບເຊື່ອມສານ ແລະ ການປັບຕົວບົນພື້ນຖານລະບົບນິເວດໃນອ່າງຮັບ ນ້ຳເຊບັ້ງຫຼາງ ແລະ ຕົວເມືອງຫຼວງພະບາງ, ສະບັບ ເລກທີ IWRM25.SVK 003, ລົງວັນທີ 10 ກໍລະກົດ 2025;

**ຫົວໜ້າພະແນກຊັບພະຍາກອນ ທຳມະຊາດ ແລະ ສິ່ງແວດລ້ອມແຂວງຕົກລົງ:**

ມາດຕາ 1: ແຕ່ງຕັ້ງເຂົ້າຮ່ວມການສຳຫຼວດຈັດສັນທີ່ດິນ 8 ປະເພດ 3 ບ້ານເປົ້າໝາຍ (ບ້ານນອງວິໄລ, ບ້ານຕັງອາໄລ ແລະ ບ້ານສະວີ) ເມືອງນອງ ແຂວງສະຫວັນນະເຂດ, ຄັງວັນທີ 26/7 ຫາ 24/8 2025. ເຊິ່ງມີລາຍຊື່ລຸ່ມນີ້:

1. ທ່ານ ບຸລິກາ ອິນທິລາດ ຮອງຫົວໜ້າພະແນກ ຊັບພະຍາກອນທຳມະຊາດ ແລະ ສິ່ງແວດລ້ອມແຂວງ
2. ທ່ານ ອິນປະສິດ ສີຫາລາດ ຮອງຫົວໜ້າ ຂະແໜງຊັບພະຍາກອນນ້ຳ ແລະ ອຸດົມຍົມ
3. ທ່ານ ແຫຼມທອງ ແດນຈຳປາ ຮອງຫົວໜ້າຂະແໜງທີ່ດິນ;
4. ທ່ານ ບຸນທະວີ ວິຊຽນ ວິຊາການຂະແໜງທີ່ດິນ;
5. ທ່ານ ນ. ພາສຸກ ຫຼວງວິໄຊ ວິຊາການຂະແໜງສິ່ງແວດລ້ອມ-ປຽນແປງດິນຟ້າອາກາດ;
6. ທ່ານ ນ. ປານຄຳ ສຸວັນນາລີ ວິຊາການ.

ມາດຕາ 2: ມອບໃຫ້ຂະແໜງການທີ່ກ່ຽວຂ້ອງ, ບັນດາຜູ້ທີ່ຖືກແຕ່ງຕັ້ງຈົ່ງຮັບຮູ້ ແລະ ຈັດຕັ້ງປະຕິບັດໃຫ້ໄດ້ ຮັບຜິດ:

ມາດຕາ 3: ຂໍ້ຕົກລົງສະບັບນີ້ມີຜົນສັກສິດນັບແຕ່ວັນ ລົງລາຍເຊັນເປັນຕົ້ນໄປ:



**ສິວິໄລພອນ ສີສຸວິງ**

ເອກະສານຊ້ອນທ້າຍທີ 5: ຂໍ້ຕົກລົງວ່າດ້ວຍການແຕ່ງຕັ້ງຄະນະຮັບຜິດຊອບຈັດສັນທີ່ດິນຂຶ້ນບ້ານໃນ 3 ບ້ານເປົ້າໝາຍ ຂອງໂຄງການຄຸ້ມຄອງຊັບພະຍາກອນນ້ຳແບບເຊື່ອມສານ ແລະ ການປັບຕົວບົນພື້ນຖານລະບົບນິເວດໃນອ່າງຮັບນ້ຳເຊບັ້ງຫຽງ ແລະ ຕົວເມືອງຫຼວງພະບາງ ຄື: ບ້ານນອງວິໄລ, ບ້ານຕັງອາໄລເໜືອ ແລະ ບ້ານສະວີ, ເມືອງນອງແຂວງສະຫວັນນະເຂດ.



ສາທາລະນະລັດ ປະຊາທິປະໄຕ ປະຊາຊົນລາວ  
ສັນຕິພາບ ເອກະລາດ ປະຊາທິປະໄຕ ເອກະສານ ວັດທະນະຖາວອນ

ແຂວງ ສະຫວັນນະເຂດ  
ເມືອງນອງ

ເລກທີ 350/ນນ

ທີ່ເມືອງນອງ, ວັນທີ 21.06.2024.

**ຂໍ້ຕົກລົງ**

ວ່າດ້ວຍ ການແຕ່ງຕັ້ງ ຄະນະຮັບຜິດຊອບ ຈັດສັນທີ່ດິນ ຂຶ້ນບ້ານ ໃນ 03 ບ້ານ ເປົ້າໝາຍ ຂອງໂຄງການ ຄຸ້ມຄອງຊັບພະຍາກອນນ້ຳ ແບບເຊື່ອມສານ ແລະ ການປັບຕົວບົນພື້ນຖານລະບົບນິເວດ ໃນອ່າງຮັບນ້ຳ ເຊບັ້ງຫຽງ ແລະ ຕົວເມືອງ ະຄອນຫລວງພະບາງ ຄື : ບ້ານ ນອງວິໄລ, ບ້ານ ຕັງອາໄລເໜືອ ແລະ ບ້ານ ສະວີ.

- ອີງຕາມ ກົດໝາຍວ່າດ້ວຍການປົກຄອງທ້ອງຖິ່ນ ແຫ່ງ ສປປ ລາວ(ສະບັບປັບປຸງ)ເລກທີ 68/ສພຊ, ລົງວັນທີ 14 ທັນວາ 2015 .
- ອີງຕາມ ຂໍ້ຕົກລົງລັດຖະມົນຕີ ກະຊວງ ຊັບພະຍາກອນທຳມະຊາດ ແລະ ສິ່ງແວດລ້ອມ ວ່າດ້ວຍການຈັດຕັ້ງ ແລະ ເຄື່ອນໄຫວ ຂອງຫ້ອງການ ຊັບພະຍາກອນທຳມະຊາດ ແລະ ສິ່ງແວດລ້ອມ ເມືອງ, ນະຄອນ, ສະບັບເລກທີ5507/ກຊສ, ລົງວັນທີ 27 ຕຸລາ 2024 .
- ອີງຕາມ ຂໍ້ຕົກລົງ ຂອງທ່ານເຈົ້າເມືອງ ວ່າດ້ວຍການແຕ່ງຕັ້ງ ຄະນະຊີ້ນຳ ແລະ ຈັດຕັ້ງປະຕິບັດ ໂຄງການຄຸ້ມຄອງ ຊັບພະຍາກອນນ້ຳ ແບບເຊື່ອມສານ ແລະ ການປັບຕົວບົນພື້ນຖານລະບົບນິເວດໃນອ່າງຮັບນ້ຳ ເຊບັ້ງຫຽງ ແລະ ຕົວເມືອງ ະຄອນຫລວງພະບາງ ສະບັບ ເລກທີ 175/ນນ, ລົງວັນທີ 27 ມີນາ 2024 .
- ອີງຕາມ ຫົງສີສະເໜີຂອງ ຫ້ອງການ ຊັບພະຍາກອນທຳມະຊາດ ແລະ ສິ່ງແວດລ້ອມເມືອງນອງ, ສະບັບເລກທີ24/ທຊສ . ນນ, ລົງວັນທີ 13.06.24 .

**ເຈົ້າເມືອງ ຕົກລົງ:**

ກດຕ 1 : ແຕ່ງຕັ້ງ ຄະນະຊີ້ນຳ ຈັດຕັ້ງປະຕິບັດ ຈັດສັນທີ່ດິນ ຂຶ້ນບ້ານ ໃນ 03 ບ້ານ ເປົ້າໝາຍ ຂອງໂຄງການ ຄື :

ບ້ານ ນອງວິໄລ, ບ້ານ ຕັງອາໄລເໜືອ ແລະ ບ້ານ ສະວີ ເຊິ່ງມີລາຍຊື່ດັ່ງລຸ່ມນີ້ :

1. ທ່ານ ບົວລົມ ອິນທິທະວົງ	ຮອງເຈົ້າເມືອງຜູ້ຊີ້ນຳວຽກງານເສດຖະກິດ	ເປັນປະທານ
2. ທ່ານ ຄຳທະຫວິນ ແກ້ວວົງສາ	ຫົວໜ້າຫ້ອງການ ຊສ ເມືອງ	ເປັນຮອງ
3. ທ່ານ ສີວິໄລ ສິເຊລະນອງ	ຫົວໜ້າຫ້ອງການ ພາຍໃນ ເມືອງ	ເປັນຄະນະ
4. ທ່ານ ນາງ ວັນນິສາ ດວງເກດຕິນ	ປະທານສະຫະພັນແມ່ຍິງ ເມືອງ	ເປັນຄະນະ
5. ທ່ານ ສາຄຳ ກຽດຕະວົງສາ	ຫົວໜ້າຫ້ອງການ ກະສິກຳ ແລະ ບ່າໄມ້ ເມືອງ	ເປັນຄະນະ
6. ທ່ານ ຄຳບາງ ແກ້ວພຸດໄທ	ຫົວໜ້າຫ້ອງການ ອຸດສາຫະກຳ ແລະ ການຄ້າ ເມືອງ	ເປັນຄະນະ
7. ທ່ານ ກິງໃຈ ກຽດຕະວົງ	ຄະນະຫ້ອງການ ແຜນການ ແລະ ການລົງທຶນ ເມືອງ	ເປັນຄະນະ
8. ທ່ານ ພິງສະຫວັນ ວັບນະໄຊ	ຄະນະຫ້ອງການ ໂຍທາທິການ ແລະ ຂົນສົ່ງ ເມືອງ	ເປັນຄະນະ
9. ທ່ານ ວໍລະຈັກ ສີປະເສີດ	ຄະນະຫ້ອງການ ຖະແຫຼ່ງຂ່າວ, ວັດທະນະທຳ ເມືອງ	ເປັນຄະນະ
10. ທ່ານ ນາງ ຄຳມາ ຫຸນລະນອງ	ຄະນະຫ້ອງການ ການເງິນ ເມືອງ	ເປັນຄະນະ

- 11. ທ່ານ ສິທ ກັນຍາ ເກດສຸໂກ ຄະນະກອງບັນຊາການ ປກສ ເມືອງ ເປັນຄະນະ
- 12. ທ່ານ ສິທ ບົວໃສ ວິໄລໄຈະ ຄະນະກອງບັນຊາການ ປກສ ເມືອງ ເປັນຄະນະ

• ໜ້າທີ່ ຄະນະຊີ້ນຳ :

- ບຳນານ-ຊີ້ນຳ ແຕ່ງຕັ້ງຄະນະກຳມະການ, ຫ້ອງການທີ່ກ່ຽວຂ້ອງ, ກຸ່ມບ້ານ, ບ້ານ, ສຳຫລວດເກັບກຳຂໍ້ມູນຢູ່ພາຍໃນບ້ານເປົ້າໝາຍຂອງເມືອງ.
- ບຳນານ-ຊີ້ນຳຊຸກຍູ້ ແລະ ຕິດຕາມ ການຈັດຕັ້ງປະຕິບັດ ການຈັດສັນທີ່ດິນ, ວຽກສາກສະໜາມເປັນແຕ່ລະໄລຍະ .
- ປະຕິບັດໜ້າທີ່ອື່ນໆຕາມການມອບໝາຍ ຂອງໜູ່ຄະນະ, ມີການປະຊຸມຕາມຄຸນຄ່າບົດຮຽນເຊິ່ງກັນ ແລະ ກັນ .

ມາດຕາ 2 : ແຕ່ງຕັ້ງ ຄະນະທຳມະຊາດວິຊາການ ຈັດຕັ້ງປະຕິບັດຈັດສັນທີ່ດິນ ຂຶ້ນບ້ານ ໃນ 03 ບ້ານ ເປົ້າໝາຍຂອງໄຕ້ງາການ

ດີ : ບ້ານ ນອງວິໄລ, ບ້ານ ດັງອາໄລໜ້ອ ແລະ ບ້ານ ສະວີ ເຊິ່ງມີລາຍຊື່ດັ່ງລຸ່ມນີ້ :

- |                                |                            |            |
|--------------------------------|----------------------------|------------|
| 1. ທ່ານ ພິນໄຊ ຕາະຈັນ           | ຮອງຫົວໜ້າ ຫ້ອງການ ຊສ ເມືອງ | ເປັນຫົວໜ້າ |
| 2. ທ່ານ ສີມໍ ສິລະສັກ           | ຮອງຫົວໜ້າໜ່ວຍງານ           | ເປັນຮອງ    |
| 3. ທ່ານ ນາງ ຜິດພະນີ ມາດນະປິສອນ | ວິຊາການ                    | ເປັນຄະນະ   |
| 4. ທ່ານ ຈັນທະຈອນ ຈັນຕາຣາ       | ວິຊາການ                    | ເປັນຄະນະ   |

• ໜ້າທີ່ ຂອງຄະນະທຳມະຊາດວິຊາການ :

- ພົວພັນປະສານສົມທົບກັບພາກສ່ວນທີ່ກ່ຽວຂ້ອງ ກຸ່ມບ້ານ, ບ້ານ ໃນການຈັດຕັ້ງປະຕິບັດວຽກແຕ່ລະໄລຍະ.
- ສ້າງແຜນງົບປະມານ ເບີກຈ່າຍ ແລະ ສະຫລຸບການນຳໃຊ້ງົບປະມານ .
- ສະຫລຸບການຈັດຕັ້ງປະຕິບັດວຽກງານເປັນແຕ່ລະໄລຍະ .
- ປະຕິບັດວຽກງານອື່ນໆຕາມການມອບໝາຍ ຂອງຄະນະຊີ້ນຳ .

ມາດຕາ 3 : ມອບໃຫ້ບັນດາ ທ່ານ ທີ່ຖືກແຕ່ງຕັ້ງ ຈົ່ງຮັບຮູ້ ແລະ ປະສານສົມທົບກັບພາກສ່ວນທີ່ກ່ຽວຂ້ອງ ພ້ອມກັນຈັດຕັ້ງປະຕິບັດໃຫ້ ໄດ້ຮັບຜົນດີ .

ມາດຕາ 4 : ຂໍ້ຕົກລົງສະບັບນີ້ ມີຜົນສັກສິດ ແລະ ນຳໃຊ້ໄດ້ ນັບແຕ່ ມີວັນລາຍຊື່ນັ້ນຕົ້ນໄປ .

ເຈົ້າເມືອງ



**ຈິນດາວັນ ບຸດລາສີ**

ບ່ອນສົ່ງ

- 1. ເຈົ້າເມືອງ 01 ສະບັບ
- 2. ຫ້ອງການທີ່ກ່ຽວຂ້ອງທຸກຄະນະ 01 ສະບັບ
- 3. ຫົວໜ້າ 01 ສະບັບ

ເອກະສານຊ້ອນທ້າຍທີ 6: ຂໍ້ຕົກລົງວ່າດ້ວຍການແຕ່ງຕັ້ງພະນັກງານລົງຕິດຕາມ, ຊຸກຍູ້ ແລະ ເຄື່ອນໄຫວວຽກງານຂອງໂຄງການຄຸ້ມຄອງຊັບພະຍາກອນນໍ້າແບບເຊື່ອມສານ ແລະ ການປັບຕົວບົນ ພື້ນຖານລະບົບນິເວດໃນອ່າງຮັບນໍ້າເຊບັ້ງຫຽງ ແລະ ຕົວເມືອງຫຼວງພະບາງ ເພື່ອລົງສໍາຫຼວດ, ເກັບກຳຂໍ້ມູນກ່ຽວກັບການຈັດສັນທີ່ດິນ 8 ປະເພດ ຢູ່ 3 ບ້ານເປົ້າໝາຍຂອງເມືອງນອງ ຄື: ບ້ານຕັ້ງອາໄລເໜືອ, ບ້ານນອງວິໄລ ແລະ ບ້ານສະວີ, ເມືອງນອງ ແຂວງສະຫວັນນະເຂດ.



**ສາທາລະນະລັດ ປະຊາທິປະໄຕ ປະຊາຊົນລາວ**  
**ສັນຕິພາບ ເອກະລາດ ປະຊາທິປະໄຕ ເອກະພາບ ວັດທະນະຖາວອນ**

ແຂວງສະຫວັນນະເຂດ  
 ເມືອງນອງ

ເລກທີ 287 / ມນ  
 ເມືອງນອງ, ວັນທີ 21 / ວັນລາຍງານ 2025

**ຂໍ້ຕົກລົງ**

ວ່າດ້ວຍ ການແຕ່ງຕັ້ງພະນັກງານລົງຕິດຕາມ, ຊຸກຍູ້ ແລະ ເຄື່ອນໄຫວວຽກງານຂອງໂຄງການຄຸ້ມຄອງຊັບພະຍາກອນນໍ້າແບບເຊື່ອມສານ ບົນພື້ນຖານລະບົບນິເວດໃນອ່າງເກັບນໍ້າເຊບັ້ງຫຽງ ແລະ ຕົວເມືອງຫຼວງພະບາງ ເພື່ອລົງສໍາຫຼວດ, ເກັບກຳຂໍ້ມູນກ່ຽວກັບການຈັດສັນທີ່ດິນ 8 ປະເພດ ຢູ່ 3 ບ້ານເປົ້າໝາຍ ຂອງ ເມືອງນອງ ຄື : ບ້ານຕັ້ງອາໄລເໜືອ, ບ້ານນອງວິໄລ ແລະ ບ້ານສະວີ

- ອີງຕາມ ກົດໝາຍ ວ່າດ້ວຍການປົກຄອງທ້ອງຖິ່ນແຫ່ງ ສປປ ລາວ ( ສະບັບປັບປຸງ ) ສະບັບ ເລກທີ 68/ ສພຊ, ລົງວັນທີ 14 ທັນວາ 2015 ໝວດທີ IV ມາດຕາທີ 40 ຂໍ້ 07.
- ອີງຕາມ ໜັງສືສະເໜີຂອງທ້ອງຖານຊັບພະຍາກອນທຳມະຊາດ ແລະ ສິ່ງແວດລ້ອມເມືອງນອງ ສະບັບເລກທີ 73/ ຫຊສ.ມນ, ລົງວັນທີ 21 ກໍລະກົດ 2025.

**ເຈົ້າເມືອງ ຕົກລົງ :**

ມາດຕາ 01: ແຕ່ງຕັ້ງພະນັກງານລົງຕິດຕາມ, ຊຸກຍູ້ ແລະ ເຄື່ອນໄຫວວຽກງານ ຂອງໂຄງການຄຸ້ມຄອງຊັບພະຍາກອນນໍ້າແບບເຊື່ອມສານ, ບົນພື້ນຖານລະບົບນິເວດ ໃນອ່າງເກັບນໍ້າເຊບັ້ງຫຽງ ແລະ ຕົວເມືອງຫຼວງພະບາງ ເພື່ອລົງສໍາຫຼວດ, ເກັບກຳຂໍ້ມູນກ່ຽວກັບການຈັດສັນທີ່ດິນ 8 ປະເພດ ຢູ່ 3 ບ້ານເປົ້າໝາຍຂອງ ເມືອງນອງ ຄື: ບ້ານຕັ້ງອາໄລເໜືອ, ບ້ານນອງວິໄລ ແລະ ບ້ານສະວີ ປະກອບມີ ລາຍຊື່ດັ່ງນີ້:

- |   |   |
|---|---|
| 1. ທ່ານ ພິງສະຫວັນ ວັນນະໄຊ   | ຮອງຫົວໜ້າທ້ອງຖານໂຍທາທິການ ແລະ ຂົນສົ່ງເມືອງ.     |
| 2. ທ່ານ ສຸວິຂັນ ໂພທິລາດ   | ຫ້ອງວ່າການເມືອງ.                                |
| 3. ທ່ານ ເພັດພູໄທ ເທບປານທອງ  | ຫ້ອງການກະສິກໍາ ແລະ ປ່າໄມ້ເມືອງ.                 |
| 4. ທ່ານ ສຸກສາດອນ ວິໄລສັກ  | ຫ້ອງການຖະແຫຼງຂ່າວ, ວັດທະນະທຳ ແລະ ທ່ອງທ່ຽວເມືອງ. |
| 5. ທ່ານ ສິສິມພອນ ຫຼ້າລາດສະສິງ   | ຫ້ອງການພາຍໃນເມືອງ.                              |
| 6. ທ່ານ ອຸໄລສິນ ເຜົາພູວຽງ   | ຫ້ອງການຊັບພະຍາກອນທຳມະຊາດ ແລະ ສິ່ງແວດລ້ອມເມືອງ.  |
| 7. ທ່ານ ນາງ ສຸກສິນ ອຸ່ນຜາແສງເທບ   | ຫ້ອງການຊັບພະຍາກອນທຳມະຊາດ ແລະ ສິ່ງແວດລ້ອມເມືອງ.  |
| 8. ທ່ານ ນາງ ຄໍາປິງ ໄຊສິງຄາມ   | ຫ້ອງການສະຫະພັນແມ່ຍິງເມືອງ.                      |
| 9. ບັນດາທ່ານ ໃນຄະນະພິກາສາຖານ, ກຸ່ມບ້ານວັດທະນາ ແລະ ນາຍບ້ານ ທີ່ກ່ຽວຂ້ອງເຂົ້າຮ່ວມ. |   |

ມາດຕາ 02: ມອບໃຫ້ການຈັດຕັ້ງທີ່ກ່ຽວຂ້ອງ, ບັນດາທ່ານທີ່ຖືກແຕ່ງຕັ້ງຈົ່ງຮັບຮູ້ ແລະ ພ້ອມກັນປະສານສົມທົບກັນ ເພື່ອຈັດຕັ້ງປະຕິບັດ, ພາຍຫຼັງສໍາເລັດແລ້ວ ໃຫ້ລາຍງານການຈັດຕັ້ງທີ່ກ່ຽວຂ້ອງຮັບຊາບ.

ມາດຕາ 03: ຂໍ້ຕົກລົງສະບັບນີ້ ມີຜົນສັກສິດນັບແຕ່ມີວັນລາຍເຊັນເປັນຕົ້ນໄປ.

- \* ບ່ອນນໍາສົ່ງ:
- ຫາກສ່ວນທີ່ກ່ຽວຂ້ອງ 01 ສະບັບ.
- ສໍາເປັນ 01 ສະບັບ.

ຮັກສາການ ເຈົ້າເມືອງ  
  
**ພູໂຮງ ອຸ່ນທະວີ**



ສາທາລະນະລັດ ປະຊາທິປະໄຕ ປະຊາຊົນລາວ  
ສັນຕິພາບ ເອກະລາດ ປະຊາທິປະໄຕ ເອກະພາບ ວັດທະນະຖາວອນ

ເມືອງນອງ  
ຫ້ອງການຊັບພະຍາກອນທຳມະຊາດ ແລະ ສິ່ງແວດລ້ອມ

ເລກທີ.../ທຊສ  
ເມືອງນອງ, ວັນທີ.25.10.25

ໃບສະເໜີ

ຮຽນ: ທ່ານ ເຈົ້າເມືອງນອງ ທີ່ເຄົາລົບ ແລະ ນັບຖືຢ່າງສູງ.

ເລື່ອງ: ສະເໜີ ພິຈາລະນາອະນຸມັດແຜນຈັດສັນການນຳໃຊ້ທີ່ດິນ 3 ບ້ານຄື: ບ້ານນອງວິໄລ, ບ້ານສະວີ ແລະ ບ້ານຕັງອາໄລເໜືອ, ເມືອງນອງ, ແຂວງສະຫວັນນະເຂດ.

- ອີງຕາມ ກົດໝາຍວ່າດ້ວຍທີ່ດິນ ສະບັບປັບປຸງເລກທີ 70/ສພຊ, ລົງວັນທີ 21 ມິຖຸນາ 2019;
- ອີງຕາມ ຂໍ້ຕົກລົງ ຂອງທ່ານເຈົ້າເມືອງນອງ ວ່າດ້ວຍ ການແຕ່ງຕັ້ງ ແລະ ການເຄື່ອນໄຫວຂອງຫ້ອງການຊັບພະຍາກອນທຳມະຊາດ ແລະ ສິ່ງແວດລ້ອມເມືອງ ສະບັບເລກທີ 287/ມນ, ລົງວັນທີ 21 ກໍລະກົດ 2025;
- ອີງຕາມ ແຜນຈັດສັນການນຳໃຊ້ທີ່ດິນ ບ້ານນອງວິໄລ, ບ້ານສະວີ ແລະ ບ້ານຕັງອາໄລເໜືອ, ເມືອງນອງ, ແຂວງສະຫວັນນະເຂດ ສະບັບເດືອນ ຕຸລາ 2025;
- ອີງຕາມ ບົດບັນທຶກກອງປະຊຸມຜ່ານແຜນຈັດສັນການນຳໃຊ້ທີ່ດິນ 3 ບ້ານ ຄື: ບ້ານນອງວິໄລ, ບ້ານສະວີ ແລະ ບ້ານຕັງອາໄລເໜືອ ຮ່ວມກັບ ຂະແໜງການທີ່ກ່ຽວຂ້ອງພາຍໃນເມືອງນອງ, ແຂວງສະຫວັນນະເຂດ, ຄັ້ງວັນທີ 6 ຕຸລາ 2025.

ຫ້ອງການຊັບພະຍາກອນທຳມະຊາດ ແລະ ສິ່ງແວດລ້ອມເມືອງ ຂໍຖືເປັນກຽດຮຽນລາຍງານມາຍັງທ່ານຊາບວ່າ ເພື່ອຈັດຕັ້ງປະຕິບັດກົດໝາຍວ່າດ້ວຍທີ່ດິນ ສະບັບປັບປຸງເລກທີ 70/ສພຊ, ລົງວັນທີ 21 ມິຖຸນາ 2019 ແລະ ຄຸ້ມຄອງນຳກ່ຽວກັບສ້າງແຜນຈັດສັນການນຳໃຊ້ທີ່ດິນຂັ້ນບ້ານ, ສະບັບເລກທີ 2191/ກຊສ.ກທດ, ລົງວັນທີ 12 ພຶດສະພາ 2022, ໄລຍະຜ່ານຄະນະຮັບຜິດຊອບຈັດຕັ້ງປະຕິບັດໂຄງການຂັ້ນແຂວງ ແລະ ເມືອງໄດ້ປະສານສົມທົບກັນລົງການສຳຫຼວດຈັດສັນທີ່ດິນ 8 ປະເພດ ຂອງ 3 ບ້ານຄື: ບ້ານນອງວິໄລ, ບ້ານສະວີ ແລະ ບ້ານຕັງອາໄລເໜືອ, ເມືອງນອງ ເລີ່ມແຕ່ ເດືອນ ກໍລະກົດ ຫາ ເດືອນ ສິງຫາ ປີ 2025 ເປັນຕົ້ນມາຈົນສຳເລັດ.

ມາຮອດປະຈຸບັນ; ຄະນະຮັບຜິດຊອບໂຄງການຂັ້ນແຂວງ ແລະ ເມືອງໄດ້ຮ່າງແຜນຈັດສັນການນຳໃຊ້ທີ່ດິນຂັ້ນບ້ານ 3 ບ້ານເປົ້າໝາຍດັ່ງກ່າວ ພ້ອມທັງ ໄດ້ມີການປຶກສາຫາລືກັບຂະແໜງການກ່ຽວຂ້ອງຂັ້ນແຂວງ, ເມືອງ ແລະ ອຳນາດການປົກຄອງບ້ານ ລວມທັງ ປະຊາຊົນທັງໝົດພາຍໃນບ້ານເຫັນດີເປັນເອກະພາບ. ນອກຈາກນີ້ ຄະນະທຳມະຊາດຮັບຜິດຊອບສ້າງແຜນດັ່ງກ່າວຍັງໄດ້ມີການປັບປຸງ ແລະ ຮຽບຮຽງຄືນບັນດາເນື້ອໃນຂອງຮ່າງແຜນຈັດສັນການນຳໃຊ້ທີ່ດິນດັ່ງກ່າວ ໄດ້ສຳເລັດຮຽບຮ້ອຍ ຕາມຄຳເຫັນຂອງບັນດາຜູ້ເຂົ້າຮ່ວມປະຊຸມ.

ສະນັ້ນ, ເພື່ອເປັນບ່ອນອີງໃນການຈັດຕັ້ງປະຕິບັດວຽກງານຄຸ້ມຄອງ, ພັດທະນາ, ປົກປັກຮັກສາ ແລະ ນຳໃຊ້ທີ່ດິນໃຫ້ໄດ້ຮັບຜົນດີ ແລະ ມີປະສິດທິຜົນສູງ ຈຶ່ງຂໍຮຽນສະເໜີມາຍັງທ່ານເຈົ້າເມືອງງຽມອງ ພິຈາລະນາລົງລາຍເຊັນໃສ່ຂໍ້ຕົກລົງວ່າດ້ວຍການຮັບຮອງ ແລະ ປະກາດໃຊ້ແຜນຈັດສັນການນຳໃຊ້ທີ່ດິນ ຂອງ ບ້ານນອງວິໄລ, ບ້ານສະວີ ແລະ ບ້ານຕັງອາໄລເໜືອ (ລາຍລະອຽດເອກະສານຄັດຕິດມາພ້ອມນີ້).

ດັ່ງນັ້ນ, ຈຶ່ງຂໍຮຽນລາຍງານ ແລະ ສະເໜີມາຍັງທ່ານ ເພື່ອພິຈາລະນາຕາມທາງຄວນດ້ວຍ.

ດ້ວຍຄວາມນັບຖືຢ່າງສູງ.

ຫົວໜ້າຫ້ອງການຊັບພະຍາກອນທາມະຊາດ

ອີງສາກນ

ແລະ ສົ່ງແອດລັອນເມືອງ



ພິນໄຊ ເກພະຈັນ  
PHINXAY KEPHACHAN

ຈັດຕັ້ງປະຕິບັດໂດຍ



ສະໜັບສະໜູນໂດຍ



ໂຄງການຄຸ້ມຄອງຊັບພະຍາກອນນໍ້າແບບເຊື່ອມສານ ແລະ ການປັບຕົວບົນພື້ນຖານ  
ລະບົບນິເວດໃນອ່າງຮັບນໍ້າເຊບັ້ງຫຽງ ແລະ ຕົວເມືອງຫຼວງພະບາງ

The Intergrated Water Resource Management and Ecosystem-based Adaptation  
in the Xe Bang Hieng River Basin and Luang Prabang City Project

ໂຄງການຄຸ້ມຄອງຊັບພະຍາກອນນໍ້າແບບເຊື່ອມສານ ແລະ ການປັບຕົວບົນພື້ນຖານລະບົບນິເວດໃນ

ອ່າງຮັບນໍ້າເຊບັ້ງຫຽງ ແລະ ຕົວເມືອງຫວຽງພະບາງ

ຫນ່ວຍງານຄຸ້ມຄອງໂຄງການ, ກົມຊັບພະຍາກອນນໍ້າ (ກຊນ)

ກະຊວງກະສິກໍາ ແລະ ສິ່ງແວດລ້ອມ (ກກສ)



[laoiwrn-eba.com](http://laoiwrn-eba.com)



IWRM -EbA Knowledge Hub