



ແຜນຈັດສັນ ການນໍາໃຊ້ທີ່ດິນ

ບ້ານຫ້ວຍຄໍ້, ບ້ານແກ້ງໂດນ ແລະ ບ້ານສອງຄອນ - ການ
ຄຸ້ມຄອງຈັດສັນທີ່ດິນ ແລະ ການປະເມີນການພັດທະນາທີ່ສົມບູນ
ແບບ ເພື່ອການວາງແຜນແບບຍືນຍົງ.

ບົດລາຍງານ ວິຊາການ

ຈັດຕັ້ງປະຕິບັດໂດຍ



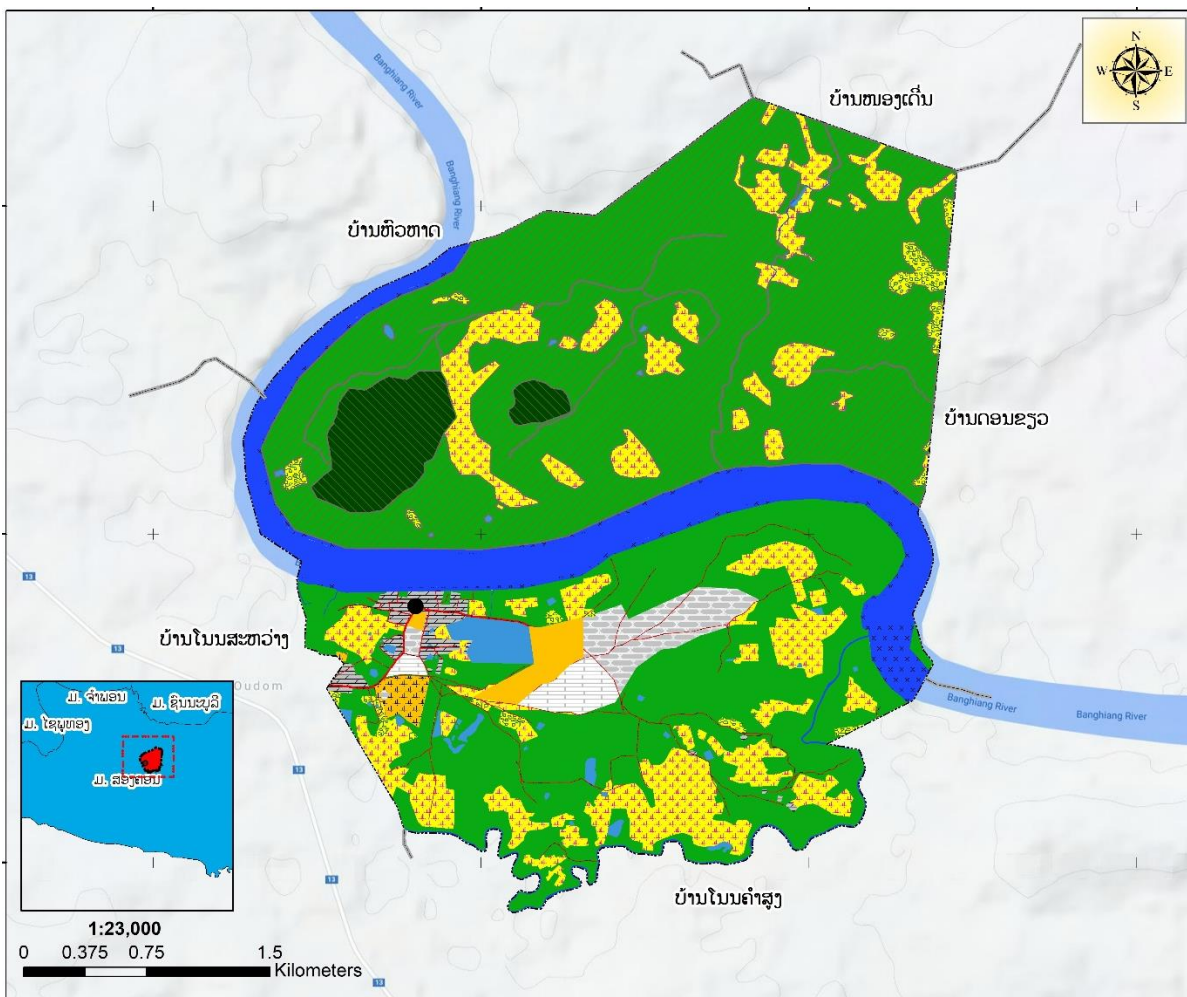
ໂຄງການຄຸ້ມຄອງຊັບພະຍາກອນນໍ້າແບບເຊື່ອມສານ
ແລະ ການປັບຕົວບົນພື້ນຖານລະບົບນິເວດໃນອ່າງຮັບ
ນໍ້າເຊບັ້ງຫຽງ ແລະ ຕົວເມືອງຫລວງພະບາງ





ສາທາລະນະລັດ ປະຊາທິປະໄຕ ປະຊາຊົນລາວ
ສັນຕິພາບ ເອກະລາດ ປະຊາທິປະໄຕ ເອກະພາບ ວັດທະນະຖາວອນ

ແຜນຈັດສັນການນໍາໃຊ້ທີ່ດິນຂັ້ນບ້ານ
“ບ້ານແກ້ງໂດນ” ເມືອງສອງຄອນ, ແຂວງ ສະຫວັນນະເຂດ



ກະກຽມໂດຍ:

ຫ້ອງການ ກະສິກໍາ ແລະ ສິ່ງແວດລ້ອມ ເມືອງສອງຄອນ

ທັນວາ 2025



ສາທາລະນະລັດ ປະຊາທິປະໄຕ ປະຊາຊົນລາວ
ສັນຕິພາບ ເອກະລາດ ປະຊາທິປະໄຕ ເອກະພາບ ວັດທະນະຖາວອນ

ເຈົ້າເມືອງ

ເລກທີ. 669.../ຈມ
ເມືອງສອງຄອນ, ວັນທີ 16...ທັນວາ 2025

ຂໍ້ຕົກລົງ

ຂອງເຈົ້າເມືອງ ສອງຄອນ

ວ່າດ້ວຍ ການຮັບຮອງ ແຜນຈັດສັນການນໍາໃຊ້ທີ່ດິນບ້ານແກ້ງໂດນ, ເມືອງສອງຄອນ ແຂວງສະຫວັນນະເຂດ

- ອີງຕາມ ກົດໝາຍ ວ່າດ້ວຍ ປົກຄອງທ້ອງຖິ່ນ (ສະບັບປັບປຸງ) ສະບັບເລກທີ 68/ສພຊ, ລົງວັນທີ 14 ທັນວາ 2025, ພາກທີ IV ໝວດທີ 4, ມາດຕາ 40 ຂໍ້ທີ 7;
- ອີງຕາມ ກົດໝາຍ ວ່າດ້ວຍ ທີ່ດິນ (ສະບັບປັບປຸງ) ສະບັບເລກທີ 70/ສພຊ, ລົງວັນທີ 21 ມິຖຸນາ 2019;
- ອີງຕາມ ແຜນຈັດສັນການນໍາໃຊ້ທີ່ດິນ ຂອງ ບ້ານແກ້ງໂດນ, ເມືອງສອງຄອນ, ແຂວງສະຫວັນນະເຂດ ສະບັບເດືອນ ທັນວາ 2025;
- ອີງຕາມ ຫຼັງສືສະເໜີ ຂອງ ຫ້ອງການກະສິກໍາ ແລະ ສິ່ງແວດລ້ອມ ເມືອງສອງຄອນ, ສະບັບເລກທີ 497/ຫກສມ, ວັນທີ 12 ທັນວາ 2025.

ເຈົ້າເມືອງ ຕົກລົງ:

ມາດຕາ 1: ເຫັນດີຮັບຮອງແຜນຈັດສັນການນໍາໃຊ້ທີ່ດິນບ້ານແກ້ງໂດນ, ເມືອງສອງຄອນ, ແຂວງສະຫວັນນະເຂດ ສະບັບເດືອນ ທັນວາ 2015.

ມາດຕາ 2: ມອບໃຫ້ຫ້ອງການທີ່ກ່ຽວຂ້ອງ ຈົ່ງຮັບຮູ້ ແລະ ຊີ້ນໍາການຈັດຕັ້ງປະຕິບັດ ໄປຕາມແຜນທີ່ກໍານົດໄວ້ ແລະ ແຜນສະບັບນີ້ ເປັນນິຕິກຳຄຸ້ມຄອງ ເພື່ອຮັບປະກັນສິດໃນການນໍາໃຊ້ໃນອານາຄົດ.

ມາດຕາ 3: ອີງການປົກຄອງບ້ານ, ກຸ່ມບ້ານ ແລະ ປະຊາຊົນບັນດາເຜົ່າຈົ່ງຮັບຮູ້ ແລະ ພ້ອມກັນຈັດຕັ້ງປະຕິບັດ, ການຄຸ້ມຄອງ, ປົກປັກຮັກສາ ແລະ ນໍາໃຊ້ແຜນການດັ່ງກ່າວ ໃຫ້ຖືກຕ້ອງຕາມເປົ້າໝາຍ ແລະ ມີຄວາມ ຮັບປະກັນ ທາງດ້ານການປົກປັກຮັກສາສະພາບແວດລ້ອມ, ລະບົບນິເວດກະສິກໍາ ແລະ ປ່າໄມ້, ທຸກການ ປ່ຽນແປງ ຫຼື ການຫັນປ່ຽນປະເພດການນໍາໃຊ້ທີ່ດິນ ຈະຕ້ອງໄດ້ຜ່ານການພິຈາລະນາ ແລະ ອະນຸຍາດ ຈາກຂະແໜງການທີ່ກ່ຽວຂ້ອງຕາມລະບຽບກົດໝາຍກໍານົດ.

ມາດຕາ 4: ຂໍ້ຕົກລົງສະບັບນີ້ ມີຜົນສັກສິດ ແລະ ນໍາໃຊ້ໄດ້ ນັບແຕ່ວັນລົງລາຍເຊັນເປັນຕົ້ນໄປ.



ແກ້ວສິມສັກ ພິມມະຈັກ

ຄຳນຳ

ເພື່ອຈັດຕັ້ງຜັນຂະຫຍາຍການຈັດຕັ້ງປະຕິບັດກົດໝາຍ ວ່າດ້ວຍທີ່ດິນສະບັບປັບປຸງ ເລກທີ 70/ສພຊ, ລົງວັນທີ 21 ມິຖຸນາ 2019, ມະຕິຂອງ ສະພາແຫ່ງຊາດ ເລກທີ 098/ສພຊ, ລົງວັນທີ 28 ມິຖຸນາ 2018 ວ່າດ້ວຍແຜນແມ່ບົດຈັດສັນທີ່ດິນແຫ່ງຊາດ ຮອດປີ 2030. ພ້ອມທັງເປັນການຈັດຕັ້ງປະຕິບັດຄູ່ມືແນະນຳກ່ຽວກັບການສ້າງແຜນຈັດສັນທີ່ດິນຂັ້ນບ້ານ ສະບັບປີ 2022 ແລະ ເປັນບ່ອນອີງໃນການຄຸ້ມຄອງ ແລະ ຕິດ ຕາມກວດກາ ວຽກງານຈັດສັນທີ່ດິນຂັ້ນບ້ານໃຫ້ມີປະສິດທິພາບ, ປະສິດທິຜົນ ແນໃສ່ຄຸ້ມຄອງ, ປົກປັກຮັກສາ, ພັດທະນາ ແລະ ນຳໃຊ້ທີ່ດິນ ລວມທັງປົກປັກຮັກສາສິ່ງແວດລ້ອມ, ພ້ອມທັງເຮັດໃຫ້ທີ່ດິນມີມູນຄ່າ ເພີ່ມຂຶ້ນ ປະກອບສ່ວນເຂົ້າໃນການພັດທະນາເສດຖະກິດ-ສັງຄົມຕາມທິດສີຂຽວ ແລະ ຍືນຍົງ.

ແຜນຈັດສັນການນຳໃຊ້ທີ່ດິນບ້ານແກ້ງໂດນ ສະບັບນີ້ ຈະເປັນເອກະສານນິຕິກຳພື້ນຖານສຳຄັນ ປະກອບດ້ວຍ 8 ພາກ ແລະ ສ້າງຂຶ້ນບົນພື້ນຖານຄວາມຮຽກຮ້ອງຕ້ອງການທາງດ້ານວິຊາການໃນການສ້າງແຜນທີ່ການນຳໃຊ້ທີ່ດິນຂັ້ນບ້ານຂຶ້ນ ຊຶ່ງໃນນັ້ນລວມມີ ຫຼັກການ, ວິທີການທີ່ຈຳເປັນ ຊຶ່ງມີບາດກ້າວ ແລະ ຂັ້ນຕອນໃນການສຳຫຼວດ, ການຈັດແບ່ງເຂດທີ່ດິນ, ການຈັດປະເພດທີ່ດິນໃນພາກປະຕິບັດຕົວຈິງ ໃຫ້ສອດຄ່ອງ ແລະ ຖືກຕ້ອງຕາມເນື້ອໃນຂອງກົດໝາຍ, ດຳລັດ ແລະ ລະບຽບການ ຕ່າງໆ ທີ່ພົວພັນກັບວຽກງານດັ່ງກ່າວນີ້ ໄດ້ຖືກຈັດຕັ້ງປະຕິບັດຢ່າງເປັນເອກະພາບ ແລະ ມີປະສິດທິຜົນສູງຂຶ້ນເລື້ອຍໆ. ແຜນຈັດສັນການນຳໃຊ້ທີ່ດິນຂັ້ນບ້ານແກ້ງໂດນ ຈະມີການທົບທວນ ແລະ ປັບປຸງແຕ່ລະໄລຍະ ເພື່ອລາຍງານສະພາບບັນຫາຂອງການນຳໃຊ້ທີ່ດິນໃນປະຈຸບັນ ແລະ ທ່າອ່ຽງໃນອານາຄົດໃຫ້ສັງຄົມ ແລະ ພາກສ່ວນກ່ຽວຂ້ອງຮັບຮູ້ໂດຍຮວບຮວມເອົາຜົນການສຳຫຼວດ, ເກັບກຳຂໍ້ມູນການນຳໃຊ້ທີ່ດິນ ແລະ ສັງລວມເອົາບົດລາຍງານຕ່າງໆຂອງພາກສ່ວນທີ່ກ່ຽວຂ້ອງ.

ຕາງໜ້າຫ້ອງການກະສິກຳ ແລະ ສິ່ງແວດລ້ອມເມືອງສອງຄອນ ແຂວງສະຫວັນນະເຂດ ຂໍສະແດງຄວາມຂອບໃຈເປັນຢ່າງຍິ່ງມາຍັງຄະນະຮັບຜິດຊອບ ແລະ ທຸກພາກສ່ວນທີ່ກ່ຽວຂ້ອງ ທີ່ໄດ້ສຸມເຫື່ອແຮງ, ສະຕິປັນຍາ ແລະ ຄວາມເປັນເຈົ້າການປະກອບສ່ວນໃນການແບ່ງປັນຄວາມຮູ້ ແລະ ຂໍ້ມູນຂ່າວສານໃນການສ້າງແຜນຈັດສັນການນຳໃຊ້ທີ່ດິນບ້ານແກ້ງໂດນ ສະບັບນີ້. ພິເສດຂໍສະແດງຄວາມຂອບໃຈ ມາຍັງ ກົມຊັບພະຍາກອນນໍ້າ, ກະຊວງກະສິກຳ ແລະ ສິ່ງແວດລ້ອມ, ພະແນກ ກະສິກຳ ແລະ ສິ່ງແວດລ້ອມແຂວງສະຫວັນນະເຂດ ແລະ ອົງການປົກຄອງເມືອງສອງຄອນ ພາຍໃຕ້ໂຄງການຄຸ້ມຄອງຊັບພະຍາກອນນໍ້າແບບເຊື່ອມສານ ແລະ ການປັບຕົວບົນພື້ນຖານລະບົບເວດໃນອ່າງຮັບນໍ້າເຊບັ້ງຫຽງ ແລະ ຕົວເມືອງຫຼວງພະບາງ (IWRM-EbA Project) ທີ່ໄດ້ຮັບການສະໜັບສະໜູນຈາກກອງທຶນສິ່ງແວດລ້ອມໂລກ (GEF) ແລະ ອົງການສະຫະປະຊາຊາດເພື່ອການພັດທະນາ (UNDP) ທີ່ໄດ້ປະກອບສ່ວນດ້ານວິຊາການ ແລະ ທຶນຮອນເຂົ້າໃນການສ້າງແຜນຈັດສັນການນຳໃຊ້ທີ່ດິນຂັ້ນບ້ານສະບັບນີ້ ແລະ ຫວັງຢ່າງຍິ່ງວ່າບັນດາທ່ານຈະສືບຕໍ່ໃຫ້ການສະໜັບສະໜູນ ແລະ ປະກອບສ່ວນຢ່າງຕັ້ງໜ້າເຂົ້າໃນການຈັດຕັ້ງປະຕິບັດແຜນຈັດສັນການນຳໃຊ້ທີ່ດິນບ້ານແກ້ງໂດນສະບັບນີ້ໃຫ້ບັນລຸຕາມເປົ້າໝາຍທີ່ວາງໄວ້ຢ່າງມີປະສິດທິພາບ ແລະ ມີປະສິດທິຜົນ.

ທີ່ ເມືອງສອງຄອນ, ວັນທີ 12 ທັນວາ 2025



ກັນຍາ ຊານຸລາວ

ສັງລວມຫຍໍ້

ບ້ານແກ້ງໂດນ ຕັ້ງຫ່າງຈາກເທດສະບານເມືອງສອງຄອນ ໄປທາງທາງໃຈກາງຂອງເມືອງ ປະມານ 13 ກິໂລແມັດ ມີໄລຍະທາງແຕ່ປະມານ 13 ກິໂລແມັດ, ມີເນື້ອທີ່ທັງໝົດ ມີ 1,481.6867 ເຮັກຕາ ມີເຊິ່ງມີເຂດແດນ ຕິດຈອດກັບບັນດາບ້ານຂອງເມືອງສອງຄອນ ດັ່ງຂໍ້ມູນລະອຽດລຸ່ມນີ້: ທິດເໜືອ: ຕິດກັບ ບ້ານຫົວຫາດ ແລະ ບ້ານ ໜອງເດີນ, ທິດຕາເວັນອອກ: ຕິດກັບບ້ານດອນຂຽວ, ທິດໃຕ້: ຕິດກັບ ບ້ານໂນນຄຳສູງ ແລະ ທິດຕາເວັນຕົກ: ຕິດ ກັບ ບ້ານໂນນສະຫວ່າງ.

ບ້ານ ແກ້ງໂດນ ມີ 1 ຊົນເຜົ່າຄື: ຊົນເຜົ່າ, ລາວ, ສາດສະໜາພຸດ, ປະກອບ ມີ 228 ຫຼັງຄາເຮືອນ, ມີ 193 ຄອບຄົວ ມີພົນລະເມືອງທັງໝົດ 1226 ຄົນ, ຍິງ 635 ຄົນ. ຊາວບ້ານປະກອບອາຊີບກະສິກຳເປັນຕົ້ນຕໍຄື: ແມ່ນຍຶດຖືເອົາການເຮັດນາ, ຄ້າຂາຍ, ເຮັດຕູ້ເຄື່ອງເພື່ອເປັນລາຍຮັບ ແລະ ສຳຮອງລົງມາແມ່ນລ້ຽງສັດ ແລະ ອື່ນໆ. ແຫຼ່ງລາຍຮັບຂອງປະຊາຊົນພາຍໃນບ້ານ ແມ່ນມາຈາກ 2 ແຫຼ່ງຕົ້ນຕໍຄື: ແມ່ນອາຊີບເຮັດນາ ແລະ ຄ້າຂາຍເປັນຕົ້ນ.

ແຜນຈັດສັນການນຳໃຊ້ທີ່ດິນຂັ້ນບ້ານ ບ້ານແກ້ງໂດນ ປະກອບມີ 6 ປະເພດການນຳໃຊ້ຫຼັກ ຊຶ່ງປະກອບມີ ດັ່ງນີ້: ເຂດທີ່ດິນກະສິກຳ ມີປະມານ 228.03 ເຮັກຕາ ກວມເອົາ 15,39% (ໃນນີ້ ດິນນາ ແລະ ດິນປູກພືດ ກະສິກຳທົ່ວໄປ), ເຂດດິນປູກສ້າງ ມີເນື້ອທີ່ 60.62 ເຮັກຕາ ກວມເອົາ 4.09% (ໃນນີ້ມີດິນປູກສ້າງບຸກຄົນ, ດິນປູກ ສ້າງລັດເປັນຈຳນວນຫຼາຍ, ໂຮງຮຽນ, ຫ້ອງການບ້ານ ແລະ ດິນແຮ່ຂະຫຍາຍປູກສ້າງ), ທີ່ດິນວັດທະນະທຳ ມີ ເນື້ອທີ່ 22,31 ເຮັກຕາ ກວມເອົາ 1.51% (ໃນນີ້ມີປ່າມະເຫສັກ ແລະ ປ່າຊ້າ), ເຂດດິນປ່າໄມ້ ມີເນື້ອທີ່ 981,58 ເຮັກຕາ ກວມເອົາ 66,25% (ໃນນີ້ມີ ປ່າຊົມໃຊ້ທົ່ວໄປ ແລະ ປ່າຜະລິດແຂວງ, ປ່າສະຫງວນຂອງບ້ານ,), ທີ່ດິນ ໂຍທາທິການ 12,75ເຮັກຕາ. ກວມເອົາ 0.86% (ໃນນີ້, ເສັ້ນທາງພາຍໃນບ້ານ, ທາງເຊື່ອມຕໍ່ລະຫວ່າງບ້ານ, ດິນ ສະຫງວນທາງ) ແລະ ທີ່ດິນບໍລິເວນນ້ຳ ມີເນື້ອທີ່ 176.391 ເຮັກຕາ ກວມເອົາ 11,90% (ໃນນີ້, ເຊບັງຫຽງ, : ຫ້ວຍພໍ່ໃຫຍ່ແປະ, ຫ້ວຍຢາງ, ຫ້ວຍເກາະ, ຫ້ວຍກະເຫຼືອງ, ຫ້ວຍຢາງກຸດ, ຫ້ວຍບ້ານ, ຫ້ວຍທ່າປ່ານ ແລະ ດິນ ສະຫງວນແຄມນ້ຳ).

ພາຍຫຼັງຖືກຮັບຮອງ ແລະ ປະກາດນຳໃຊ້ແຜນຈັດສັນການນຳໃຊ້ທີ່ດິນຂັ້ນບ້ານດັ່ງກ່າວ ຈະໄດ້ລິເລີ່ມວຽກ ການຕິດຕາມ-ກວດກາ ຄວາມຖືກຕ້ອງເໝາະສົມຕາມແຜນຈັດສັນທີ່ວາງໄວ້. ເຊິ່ງພາກສ່ວນຮັບຜິດຊອບຫຼັກແມ່ນ ຫ້ອງການ ກະສິກຳ ແລະ ສິ່ງແວດລ້ອມ ຮວມກັບຄະນະກຳມະການອະນຸລັກຂັ້ນບ້ານ ເຊິ່ງຈະໄດ້ມີແບບແຜນໃນ ການເຄື່ອນໄຫວກວດກາ ແລະ ລາດຕະເວນໃນເຂດເປົ້າໝາຍ ຫຼື ພື້ນທີ່ມີຄວາມສຳຄັນໃນວຽກງານອະນຸລັກ ເຊັ່ນ: ເຂດວັງສະຫງວນສັດນ້ຳ, ເຂດປ່າໄມ້ຫວງຫ້າມເດັດຂາດ ແລະ ເຂດອື່ນໆທີ່ມີການຕິດຕັ້ງຫຼັກໝາຍບອກຂອບເຂດ ຫວງຫ້າມ. ນອກຈາກນັ້ນ, ຍັງກວມລວມໄປເຖິງການກວດກາການນຳໃຊ້ເຄື່ອງມືແບບດັບສູນໃນການຫາ ການລ່າ ສັດນ້ຳ - ສັດປ່າ ແລະ ການກະທຳທີ່ເປັນການສູນເສຍຕໍ່ສະພາບແວດລ້ອມຫຼາຍເກີນໄປ ເປັນຕົ້ນ.

ສາລະບານ

ຄຳນຳ.....	I
ສັງລວມຫຍໍ້.....	II
ສາລະບານຕາຕະລາງ.....	III
ສາລະບານຮູບພາບ.....	IV
I. ຈຸດປະສົງ ແລະ ລະດັບຄາດໝາຍ.....	1
1.1. ຈຸດປະສົງ.....	1
1.2. ລະດັບຄາດໝາຍ.....	1
1.3. ຂັ້ນຕອນໃນການຈັດຕັ້ງປະຕິບັດ.....	2
1.4. ວິທີການຈັດຕັ້ງປະຕິບັດ ລວມທັງການນຳໃຊ້ Software ຫຼື Program ຕ່າງເຂົ້າຊ່ວຍ.....	2
II. ສະພາບລວມຂອງບ້ານ.....	4
2.1. ປະຫວັດຄວາມເປັນມາຂອງບ້ານ.....	4
2.2. ດ້ານການປົກຄອງ.....	5
2.3. ເຂດຄຸ້ມຄອງຂອງບ້ານ.....	5
2.4. ຂໍ້ມູນດ້ານເສດຖະກິດ-ສັງຄົມ.....	8
2.4.1. ການປະກອບອາຊີບ.....	8
2.4.2. ແຫລ່ງລາຍຮັບຂອງປະຊາຊົນ.....	8
2.4.3. ດ້ານການນຳໃຊ້ທີ່ດິນ.....	8
III. ການຈັດສັນການນຳໃຊ້ທີ່ດິນ.....	9
3.1 ການກຳນົດເຂດການນຳໃຊ້ທີ່ດິນຂອງບ້ານ.....	9
3.1.1. ການກຳນົດເຂດທີ່ດິນກະສິກຳ.....	10
3.1.2. ການກຳນົດເຂດດິນປູກສ້າງ.....	10
3.1.3. ການກຳນົດທີ່ດິນວັດທະນາທຳ.....	10
3.1.4. ການກຳນົດທີ່ດິນ ປກສ-ປກຊ.....	10
3.1.5. ການກຳນົດທີ່ດິນປ່າໄມ້.....	10
3.1.6. ການກຳນົດເຂດທີ່ອຸດສາຫະກຳ.....	10
3.1.7. ການກຳນົດນິດທີ່ດິນຄົມມະນາຄົມ.....	10
3.1.8. ການກຳນົດນິດທີ່ດິນບໍລິເວນນ້ຳ.....	10
IV. ທິດທາງການວາງແຜນພັດທະນາທີ່ດິນ.....	13
4.1. ທ່າແຮງໃນການພັດທະນາຂອງບ້ານ.....	13
4.2. ການຈັດບຸລິມະສິດໂຄງການພັດທະນາທີ່ດິນຂອງບ້ານ.....	14
V. ລະບຽບການໃນການຄຸ້ມຄອງ, ປົກປັກຮັກສາ, ພັດທະນາ ແລະ ນຳໃຊ້ທີ່ດິນ.....	15
5.1. ການຄຸ້ມຄອງທີ່ດິນກະສິກຳ.....	15
5.2. ການຄຸ້ມຄອງທີ່ດິນປູກສ້າງ.....	15
5.3. ການຄຸ້ມຄອງທີ່ດິນປ່າໄມ້.....	15
5.4. ການຄຸ້ມຄອງທີ່ດິນຄົມມະນາຄົມ.....	15
5.5. ການຄຸ້ມຄອງທີ່ດິນວັດທະນາທຳ.....	15

5.6. ການຄຸ້ມຄອງທີ່ດິນບໍລິເວນນ້ຳ.....	15
VI. ການຫັນປ່ຽນປະເພດທີ່ດິນ	16
VII. ກົນໄກການຄຸ້ມຄອງ ແລະ ຈັດຕັ້ງປະຕິບັດ.....	16
6.1. ການຈັດຕັ້ງ.....	16
6.2. ບຸກຄະລາກອນ.....	16
6.3. ໜ້າທີ່ ແລະ ຄວາມຮັບຜິດຊອບຂອງແຕ່ລະພາກສ່ວນ	16
6.4. ຂອບເຂດສິດ	17
6.5. ລະບອບແບບແຜນວິທີເຮັດວຽກ.....	17
6.6. ການຕິດຕາມກວດກາ	17
ເອກະສານອ້າງອີງ.....	18
ເອກະສານຊ້ອນທ້າຍ	19
ເອກະສານຊ້ອນທ້າຍທີ 1: ແບບຟອມເກັບກຳຂໍ້ມູນເສດຖະກິດ-ສັງຄົມ ແລະ ການນຳໃຊ້ທີ່ດິນຂອງບ້ານແກ້ງ ໂດນ	20
ເອກະສານຊ້ອນທ້າຍທີ 2: ບົດບັນທຶກຂອບເຂດການຄຸ້ມຄອງຂອງບ້ານ ແລະ ບ້ານອ້ອມຂ້າງທີ່ມີເຂດແດນຕິດ ກັນ.....	27
ເອກະສານຊ້ອນທ້າຍທີ 3: ບົດບັນທຶກກອງປະຊຸມກ່ຽວກັບການວາງແຜນຈັດສັນ, ການກຳນົດເຂດ ແລະ ການ ກຳນົດທີ່ດິນແຕ່ລະປະເພດ	30
ເອກະສານຊ້ອນທ້າຍທີ 4: ຂໍ້ຕົກລົງວ່າດ້ວຍການແຕ່ງຕັ້ງພະນັກງານພະແນກກະສິກຳ ແລະ ສິ່ງແວດລ້ອມ ແຂວງສະຫວັນນະເຂດກ່ຽວກັບການລົງເຄື່ອນໄຫວການວາງແຜນຈັດສັນ, ການກຳ ນົດເຂດ ແລະ ການກຳນົດທີ່ດິນແຕ່ລະປະເພດ 3 ບ້ານເປົ້າໝາຍເມືອງສອງຄອນ	33
ເອກະສານຊ້ອນທ້າຍທີ 5: ຂໍ້ຕົກລົງທ່ານເຈົ້າເມືອງສອງຄອນວ່າດ້ວຍການແຕ່ງຕັ້ງພະນັກງານ ລົງເຄື່ອນໄຫວ ການວາງແຜນຈັດສັນ, ການກຳນົດເຂດ ແລະ ການກຳນົດທີ່ດິນແຕ່ລະປະເພດ 3 ບ້ານເປົ້າໝາຍເມືອງສອງຄອນ	34
ເອກະສານຊ້ອນທ້າຍທີ 6: ບົດບັນທຶກກອງປະຊຸມປຶກສາຫາລືຜ່ານ ແລະ ຮັບຮອງແຜນຈັດສັນການນຳໃຊ້ທີ່ ດິນ 3 ບ້ານຄື: ບ້ານແກ້ງໂດນ, ບ້ານຫ້ວຍຄໍ້, ບ້ານສອງຄອນ, ເມືອງສອງຄອນ, ແຂວງສະຫວັນນະເຂດ.	36
ເອກະສານຊ້ອນທ້າຍທີ 7: ໜັງສືສະເໜີ ກ່ຽວກັບພິຈາລະນາອະນຸມັດແຜນຈັດສັນການນຳໃຊ້ທີ່ດິນ 3 ບ້ານຄື: ບ້ານແກ້ງໂດນ, ບ້ານຫ້ວຍຄໍ້ ແລະ ບ້ານສອງຄອນ, ເມືອງສອງຄອນ, ແຂວງ ສະຫວັນນະເຂດ.	39

ສາລະບານຕາຕະລາງ

ຕາຕະລາງ 1: ໄລຍະເວລາໃນການຈັດຕັ້ງປະຕິບັດແຕ່ເລີ່ມຕົ້ນຈົນສຳເລັດ	3
ຕາຕະລາງ 2: ເຄື່ອງມື ແລະ ອຸປະກອນຮັບໃຊ້ວຽກງານ	4
ຕາຕະລາງ 3: ຄ່າພິກັດບ້ານແກ້ງໂດນ ກັບ ຫົວຫາດ ກຸ່ມລະບົບ WGS 84	6
ຕາຕະລາງ 4: ຄ່າພິກັດບ້ານແກ້ງໂດນ ກັບ ບ້ານດອນຂຽວ ກຸ່ມລະບົບ WGS 84.....	6
ຕາຕະລາງ 5: ຄ່າພິກັດ ບ້ານແກ້ງໂດນ ກັບບ້ານ ໂນນຄຳສູງ ກຸ່ມລະບົບ WGS 84.....	6
ຕາຕະລາງ 6: ຄ່າພິກັດ ບ້ານແກ້ງໂດນ ກັບບ້ານ ໂນນສະຫວ່າງ ກຸ່ມລະບົບ WGS 84.....	7
ຕາຕະລາງ 7: ປຸກພືດ ແລະ ສຳຮອງລົງມາແມ່ນລ້ຽງສັດ ແລະ ອື່ນໆ.....	8
ຕາຕະລາງ 8 : ເນື້ອທີ່ການນຳໃຊ້ທີ່ດິນປະຈຸບັນ, ບ້ານແກ້ງໂດນ, ເມືອງສອງຄອນ, ແຂວງສະຫວັນນະເຂດ.....	8
ຕາຕະລາງ 9: ເນື້ອທີ່ການຈັດສັນທີ່ດິນແຕ່ລະປະເພດ, ບ້ານ ແກ້ງໂດນ, ເມືອງສອງຄອນ ແຂວງສະຫວັນນະເຂດ...	11
ຕາຕະລາງ 10: ສົມທຽບລະຫວ່າງເນື້ອທີ່ການນຳໃຊ້ດິນປະຈຸບັນ ແລະ ເນື້ອທີ່ດິນຂອງແຜນຈັດສັນທີ່ດິນ	12

ສາລະບານຮູບພາບ

ຮູບທີ 1: ສະພາບພູມສັນຖານບ້ານ ບ້ານແກ້ງໂດນ, ເມືອງສອງຄອນ ແຂວງສະຫວັນນະເຂດ.....	5
ຮູບທີ 2: ແຜນທີ່ຂອບເຂດຄຸ້ມຄອງ ບ້ານແກ້ງໂດນ, ເມືອງ ສອງຄອນ, ແຂວງສະຫວັນນະເຂດ.....	7
ຮູບທີ 3: ແຜນທີ່ການນຳໃຊ້ທີ່ດິນປະຈຸບັນ ຂອງ ບ້ານ ແກ້ງໂດນ, ເມືອງສອງຄອນ, ແຂວງ ສະຫວັນນະເຂດ.....	9
ຮູບທີ 4: ແຜນທີ່ ການຈັດສັນທີ່ດິນຂອງ ບ້ານແກ້ງໂດນ, ເມືອງສອງຄອນ, ແຂວງສະຫວັນນະເຂດ.....	12
ຮູບທີ 5 : ສະແດງເຖິງຄວາມແຕກຕ່າງທາງດ້ານເນື້ອທີ່ ລະຫວ່າງ ການນຳໃຊ້ດິນປະຈຸບັນ ແລະ ການຈັດສັນທີ່ດິນ	13
ຮູບທີ 6: ສະແດງເຖິງຄວາມແຕກຕ່າງການນຳໃຊ້ດິນປະຈຸບັນ ແລະ ການຈັດສັນທີ່ດິນ.....	13

I. ຈຸດປະສົງ ແລະ ລະດັບຄາດໝາຍ

1.1. ຈຸດປະສົງ

ຈຸດປະສົງຂອງການສໍາຫຼວດວາງແຜນຈັດສັນ ແລະ ການນໍາໃຊ້ທີ່ດິນ ແມ່ນປັດໃຈຫຼັກທີ່ສໍາຄັນໃນລະບົບການຄຸ້ມຄອງ, ການປົກປັກຮັກສາ, ການພັດທະນາ ແລະ ການນໍາໃຊ້ທີ່ດິນ ແລະ ຊັບພະຍາກອນທໍາມະຊາດ, ທັງນີ້ກໍ່ເພື່ອເຮັດໃຫ້ການວາງແຜນຈັດສັນ ແລະ ການວາງແຜນການນໍາໃຊ້ທີ່ດິນ ໃຫ້ມີການປະສົມປະສານຢ່າງກົມກຽວໂດຍພື້ນຖານກັບສະພາບຂອງພື້ນທີ່ໃນແຕ່ລະບ່ອນ ແລະ ໃຫ້ມີຄວາມດຸ່ນດ່ຽງຂອງຊັບພະຍາກອນທໍາມະຊາດ, ພ້ອມດຽວກັນ ກໍ່ຕ້ອງໃຫ້ສອດຄ່ອງກັບທິດທາງແຜນການພັດທະນາເສດຖະກິດ-ສັງຄົມ ຂອງແຕ່ລະເຂດ. ດັ່ງນັ້ນ, ຈຸດປະສົງຂອງການວາງແຜນສໍາຫຼວດຈັດສັນທີ່ດິນຕ້ອງໄດ້ເລັ່ງໃສ່ໃນຂົງເຂດວຽກງານຫຼັກລຸ່ມນີ້:

- 1) ເພື່ອຄຸ້ມຄອງ, ປົກປັກຮັກສາ, ພັດທະນາ ແລະ ນໍາໃຊ້ທີ່ດິນ ແລະ ຊັບພະຍາກອນທໍາມະຊາດ ໃຫ້ມີຄວາມຍືນຍົງຕະຫຼອດໄປ, ເຮັດໃຫ້ທີ່ດິນ ແລະ ຊັບພະຍາກອນທໍາມະຊາດ ສາມາດນໍາຜົນປະໂຫຍດ ສູງສຸດມາໃຫ້ ປະເທດຊາດ.
- 2) ເພື່ອຫຼຸດຜ່ອນການຈັບຈອງທີ່ດິນ, ການບຸກລຸກທີ່ດິນປ່າໄມ້ແບບຊະຊາຍ, ການສວຍໂອກາດເອົາທີ່ດິນຂອງ ລັດມາເປັນທີ່ດິນສ່ວນບຸກຄົນ ແລະ ການອະນຸຍາດໃຫ້ເຊົ່າ ຫຼື ສໍາປະທານທີ່ດິນຂອງລັດ ທີ່ມີເນື້ອທີ່ກ້ວາງຂວາງ ແລະ ຍາວນານ.
- 3) ເພື່ອຊຸກຍູ້ ແລະ ສົ່ງເສີມໃຫ້ແກ່ການລົງທຶນເຂົ້າໃນການພັດທະນາທີ່ດິນຢ່າງຮອບດ້ານຂອງນັກລົງທຶນພາຍໃນ ແລະ ຕ່າງປະເທດ.
- 4) ເພື່ອຈັດສັນ, ຈັດແບ່ງເຂດ, ຈັດແບ່ງປະເພດທີ່ດິນ ແລະ ສ້າງແຜນທີ່ນໍາໃຊ້ທີ່ດິນໃນແຕ່ລະທ້ອງຖິ່ນ, ເຂດແຄ້ວນ ໃນຂອບເຂດທົ່ວປະເທດແລ້ວນາສະເໜີໃຫ້ລັດຖະບານພິຈາລະນາ ແລະ ສະພາແຫ່ງຊາດຮັບຮອງເອົາ.

1.2. ລະດັບຄາດໝາຍ

- 1). ເຮັດໃຫ້ມີລະບົບການຄຸ້ມຄອງ, ການປົກປັກຮັກສາ, ການພັດທະນາ ແລະ ການນໍາໃຊ້ທີ່ດິນ ແລະ ຊັບພະຍາກອນທໍາມະຊາດຢ່າງເປັນເອກະພາບໃນຂອບເຂດທົ່ວປະເທດ ແລະ ເຮັດໃຫ້ມີລະບຽບຫຼັກການ ແລະ ມາດຕະການ ໃນການຕິດຕາມກວດກາການນໍາໃຊ້ທີ່ດິນ.
- 2). ສ້າງເປັນແຜນທີ່ກຳນົດຂອບເຂດ ແລະ ປະເພດທີ່ດິນໃນແຕ່ລະທ້ອງຖິ່ນ, ເຂດແຄ້ວນແຫ່ງຊາດຕາມຫຼັກວິຊາການ ແລະ ລະບຽບກົດໝາຍ ຊຶ່ງມີຄວາມເປັນເອກະພາບ ກັບບັນດາຂະແໜງການທີ່ກ່ຽວຂ້ອງ ແລະ ອົງການ ປົກຄອງທ້ອງຖິ່ນໂດຍອີງຕາມຈຸດພິເສດ, ທ່າແຮງ ແລະ ເງື່ອນໄຂຕົວຈິງຂອງແຕ່ລະທ້ອງຖິ່ນ.
- 3). ຈັດຕັ້ງປະຕິບັດບັນດາລະບຽບກົດໝາຍຕ່າງໆທີ່ກ່ຽວຂ້ອງ ກັບການຄຸ້ມຄອງທີ່ດິນ, ຊັບພະຍາກອນທໍາມະຊາດ ແລະ ສິ່ງແວດລ້ອມ ຢ່າງມີປະສິດທິຜົນ.
- 4). ເສີມຂະຫຍາຍຄວາມເປັນເຈົ້າການຂອງປະຊາຊົນບັນດາເຜົ່າໃນການຄຸ້ມຄອງ, ປົກປັກຮັກສາ ແລະ ນໍາໃຊ້ທີ່ດິນເຂົ້າໃນການພັດທະນາ ແລະ ສ້າງຄວາມເຂັ້ມແຂງໃຫ້ແກ່ເສດຖະກິດ-ສັງຄົມ ໃຫ້ດີຂຶ້ນເປັນກ້າວໆ.
- 5). ເຮັດໃຫ້ບັນດາຂະແໜງການກ່ຽວຂ້ອງ ແລະ ອົງການປົກຄອງທ້ອງຖິ່ນຮັບຮູ້ໄດ້ຂອບເຂດໃນການຄຸ້ມຄອງ, ປົກປັກຮັກສາ, ພັດທະນາ, ນໍາໃຊ້ທີ່ດິນ ແລະ ຊັບພະຍາກອນທໍາມະຊາດ ຢ່າງຖືກຕ້ອງຕາມເປົ້າໝາຍ ແລະ ລະບຽບ ກົດໝາຍທົ່ວໆໄວ້.

ເພື່ອບັນລຸຕາມຈຸດປະສົງ ແລະ ທິດທາງຍຸດທະສາດທີ່ໄດ້ກ່າວມາຂ້າງເທິງນັ້ນໃນການຈັດຕັ້ງປະຕິບັດແມ່ນ ໃຫ້ທຸກໆພາກສ່ວນ ແລະ ຂະແໜງການທີ່ກ່ຽວຂ້ອງແຕ່ສູນກາງລົງຮອດທ້ອງຖິ່ນ ໃຫ້ເອົາໃຈໃສ່ສ້າງຄວາມເຂັ້ມແຂງ ຢ່າງຮອບດ້ານ ໃຫ້ອົງການຄຸ້ມຄອງທີ່ດິນເຊັ່ນວ່າ: ປັບປຸງກົງຈັກການຈັດຕັ້ງ, ປະກອບບຸກຄະລະກອນ, ສະໜອງ ງົບປະມານ ແລະ ພາຫະນະອຸປະກອນຮັບໃຊ້ຕ່າງໆ ເພື່ອໃຫ້ຈັດຕັ້ງປະຕິບັດວຽກງານການສຳຫຼວດຈັດສັນ, ຈັດ ແບ່ງເຂດ, ຈັດແບ່ງປະເພດທີ່ດິນ, ສ້າງແຜນທີ່ນຳໃຊ້ທີ່ດິນ ແລະ ວາງແຜນຄຸ້ມຄອງປົກປັກຮັກສາ, ນຳໃຊ້ທີ່ດິນ ແລະ ຊັບພະຍາກອນ ທຳມະຊາດ ຢູ່ໃນແຕ່ລະທ້ອງຖິ່ນໄດ້.

1.3. ຂັ້ນຕອນໃນການຈັດຕັ້ງປະຕິບັດ

1.3.1. ຂັ້ນຕອນເປີດກອງປະຊຸມຂັ້ນບ້ານ

ເພື່ອເຜີຍແຜ່ກ່ຽວກັບຈຸດປະສົງໃນການຈັດສັນທີ່ດິນຂັ້ນບ້ານ-ກຸ່ມບ້ານ ເພື່ອໃຫ້ປະຊາຊົນເຂົ້າໃຈໃນການ ຈັດຕັ້ງປະຕິບັດວຽກງານຈັດສັນທີ່ດິນ.

1.3.2. ຂັ້ນຕອນສຳຫຼວດ ແລະ ແຕ້ມແຜນທີ່

1. ລົງພື້ນທີ່ເພື່ອກຳນົດຈຸດຂອບເຂດການຄຸ້ມຄອງບ້ານ, ແຕ່ລະບ້ານທີ່ມີຊາຍແດນຕິດຈອດກັນພ້ອມທັງ ເຮັດບົດບັນທຶກ.
2. ສ້າງແຜນທີ່ຂອບເຂດການຄຸ້ມຄອງບ້ານ ແລະ ສົ່ງຂໍ້ມູນຄຳເວົ້າ ແລະ ຄຳພິກັດທາງດ້ານຂອບເຂດແຕ່ ບ້ານ ໃຫ້ໜ່ວຍງານສັງລວມເພື່ອເຮັດບົດບັນທຶກຂອບເຂດການຄຸ້ມຄອງບ້ານລວມບ້ານທັງໝົດທີ່ມີຂອບເຂດ ການ ຄຸ້ມຄອງຕິດຈອດກັນ.
3. ລົງສຳຫຼວດຜັງທາງ ແລະ ປະເພດການນຳໃຊ້ທີ່ດິນຂອງບ້ານ.
4. ແຕ້ມ ແລະ ສ້າງແຜນທີ່ການນຳໃຊ້ທີ່ດິນໃນປະຈຸບັນ ແລະ ແຜນທີ່ຈັດສັນການນຳໃຊ້ທີ່ດິນຂອງບ້ານ ພ້ອມ ທັງສົ່ງຂໍ້ມູນທາງເນື້ອທີ່ຂອງດິນແຕ່ລະປະເພດໃຫ້ໜ່ວຍງານສັງລວມເພື່ອປະກອບໃນແຜນຈັດສັນ.

1.3.3. ຂັ້ນຕອນສັງລວມຂໍ້ມູນ ແລະ ສ້າງແຜນຈັດສັນການນຳໃຊ້ທີ່ດິນຂອງບ້ານ

1. ເກັບກຳຂໍ້ມູນເສດຖະກິດ - ສັງຄົມບ້ານ ແລະ ປະເພດການນຳໃຊ້ທີ່ດິນຂອງບ້ານ
2. ສ້າງບົດບັນທຶກຂອບເຂດການຄຸ້ມຄອງຂອງບ້ານລວມພ້ອມທັງສະເໜີການຕົກລົງ ແລະ ເຊັນເອົາຮັບຮອງ ເອົາບົດບັນທຶກຂອບເຂດແດນບ້ານ.
3. ສ້າງແຜນຈັດສັນການນຳໃຊ້ທີ່ດິນຂອງບ້ານ ແລະ ເຮັດບົດບັນທຶກເພື່ອສະເໜີການຮັບຮອງເອົາແຜນຈັດ ສັນການນຳໃຊ້ທີ່ດິນຂອງບ້ານ.
4. ສັງລວມຂໍ້ມູນທັງໝົດຂອງບ້ານເປັນຕົ້ນຂໍ້ມູນທາງດ້ານເອກະສານ ແລະ ຂໍ້ມູນການແຕ້ມ ເຂົ້າໃນຖານຂໍ້ ມູນຂອງບ້ານ (Master Planning).

1.4. ວິທີການຈັດຕັ້ງປະຕິບັດ ລວມທັງການນຳໃຊ້ Software ຫຼື Program ຕ່າງເຂົ້າຊ່ວຍ

1. ຄຸ້ມຄອງວາງແຜນຈັດສັນທີ່ດິນຂັ້ນບ້ານ ແລະ ກຸ່ມບ້ານ
2. ບົດແນະນຳກ່ຽວກັບບາດກ້າວ ແລະ ຂັ້ນຕອນໃນການສຳຫຼວດວາງແຜນຈັດສັນ, ຈັດແບ່ງເຂດ ແລະ ຈັດ ແບ່ງປະເພດທີ່ດິນ.
3. ຄຸ້ມຄອງນຳໃຊ້ GPS 65s
4. ຄຸ້ມຄອງນຳໃຊ້ Program ArcMap 10.4

5. ຄູ່ມືການນຳໃຊ້ຊັ້ນເລເຢີ ໃນວຽກງານການຈັດສັນວາງແຜນການນຳໃຊ້ທີ່ດິນ (ສະບັບປັບປຸງໃໝ່)

ບັນດາໂປແກຣມທີ່ສຳຄັນ

1. ໂປຣແກຣມ ArcMap 10.XX
2. ໂປຣແກຣມ MapSource
3. ໂປຣແກຣມ Google Earth
4. ໂປຣແກຣມ Microsoft Word & Excel
5. ໂປຣແກຣມ DNR Garmin.

ຕາຕະລາງ 1: ໄລຍະເວລາໃນການຈັດຕັ້ງປະຕິບັດແຕ່ເລີ່ມຕົ້ນຈົນສຳເລັດ

ລຳດັບ	ໜ້າວຽກ	ພາກສ່ວນ
1	<ul style="list-style-type: none"> • ເປີດກອງປະຊຸມ ສະເໜີຈຸດປະສົງຕໍ່ ອຳນາດການປົກຄອງບ້ານ • ສະເໜີ ອະທິບາຍວິທີການ, ບາດກ້າວ, ຂັ້ນຕອນ ແລະ ເຜີຍແຜ່ລະບຽບ ການຕ່າງໆ ທີ່ກ່ຽວຂ້ອງກັບວຽກງານ ຈັດສັນທີ່ດິນຂັ້ນບ້ານເພື່ອໃຫ້ອົງ ການປົກຄອງບ້ານ ໄດ້ຮັບຮູ້, ເຂົ້າໃຈ ແລະ ໃຫ້ຄວາມຮ່ວມມືໃນການຈັດ ຕັ້ງປະຕິບັດວຽກງານ 	<ul style="list-style-type: none"> • ທີມງານວິຊາການ • ອຳນາດການ ປົກຄອງບ້ານ
2	<ul style="list-style-type: none"> • ເກັບກຳຂໍ້ມູນຕາມແບບພິມສຳພາດ ແຜນພັດທະນາເສດຖະກິດ-ສັງຄົມ ແລະ ການນຳໃຊ້ທີ່ດິນຂອງບ້ານ • ປ້ອນຂໍ້ມູນຈາກແບບພິມເຂົ້າຖານຂໍ້ມູນ ໃຫ້ນຳເອົາຂໍ້ມູນທີ່ເກັບກຳໄດ້ ຈາກແຫຼ່ງຂໍ້ມູນຕ່າງໆ ເຂົ້າຖານຂໍ້ມູນຄອມພິວເຕີ້ • ແຈ້ງເຊັນອົງການປົກຄອງບ້ານອ້ອມຂ້າງ ທີ່ມີເຂດແດນຕິດກັບບ້ານທີ່ກຳລັງ ຈັດຕັ້ງປະຕິບັດ 	<ul style="list-style-type: none"> • ທີມງານວິຊາການ • ອຳນາດການ ປົກຄອງບ້ານ
3	<ul style="list-style-type: none"> • ເປີດກອງປະຊຸມ ເພື່ອກຳນົດເຂດຄຸ້ມຄອງບ້ານ, ບັນທຶກເປັນຂໍ້ຄວາມ ລະອຽດໃນແຕ່ລະທິດ, ໂດຍຕົກລົງເຫັນດີລະຫວ່າງບ້ານຕໍ່ບ້ານ ພ້ອມທັງ ເຊັນບົດບັນທຶກຮ່ວມກັນ • ລົງກວດກາພື້ນທີ່ເຂດຄຸ້ມຄອງຂອງບ້ານຕໍ່ບ້ານ ຕາມບົດບັນທຶກ ໂດຍນຳ ໃຊ້ GPS ເກັບກຳຈຸດຄ່າພິກັດ 	<ul style="list-style-type: none"> • ທີມງານວິຊາການ • ອຳນາດການ ປົກຄອງບ້ານ
4	<ul style="list-style-type: none"> • ກຳນົດ ແລະ ສ້າງແຜນທີ່ເຂດຄຸ້ມຄອງຂອງບ້ານ ເຂົ້າໃນຖານຂໍ້ມູນ ຄອມພິວເຕີ້, ໃຫ້ຖືກຕ້ອງຕາມເຕັກນິກວິຊາການທີ່ໄດ້ກຳນົດໄວ້; • ຮັບຮອງ ແລະ ຍິ່ງຍືນເຂດຄຸ້ມຄອງບ້ານ, ໂດຍການນຳຂໍ້ມູນທີ່ໄດ້ມາສ້າງ ບົດບັນທຶກ ແລະ ສ້າງແຜນທີ່ເຂດຄຸ້ມຄອງຂອງບ້ານ ລົງລາຍເຊັນຍິ່ງຍືນ ໃນແຕ່ລະບ້ານ ທີມງານວິຊາການເຕັກນິກ, ຫ້ອງການ ຊສ ເມືອງ, ຮັບຮູ້ ໂດຍທ່ານເຈົ້າເມືອງ 	<ul style="list-style-type: none"> • ທີມງານວິຊາການ • ອຳນາດການ ປົກຄອງບ້ານ
5	<ul style="list-style-type: none"> • ລົງສຳຫຼວດເກັບກຳຂໍ້ມູນການນຳໃຊ້ທີ່ດິນປະຈຸບັນຂອງບ້ານ ນຳໃຊ້ເຄື່ອງມື GPS ແລະ ແບບພິມບັນທຶກພາກສະໜາມຂອງທີມງານວິຊາການ 	<ul style="list-style-type: none"> • ທີມງານວິຊາການ • ອຳນາດການ

		ປົກຄອງບ້ານ
6	<ul style="list-style-type: none"> ສັງລວມຂໍ້ມູນ ແລະ ກຳນົດປະເພດທີ່ດິນປະຈຸບັນຂອງບ້ານ ປ້ອນຂໍ້ມູນທີ່ໄດ້ຈາກພາກສະໜາມ ເຂົ້າໃນຄອມພິວເຕີແຕ້ມແຜນທີ່ການນຳໃຊ້ທີ່ດິນປະຈຸບັນຂອງບ້ານ ກວດກາຄວາມລະອຽດທາງດ້ານເຕັກນິກຂອງແຜນທີ່, ຄິດໄລ່ເນື້ອທີ່ປະເພດທີ່ດິນ, ສ້າງແຜນທີ່ການນຳໃຊ້ທີ່ດິນປະຈຸບັນ 	<ul style="list-style-type: none"> ທີມງານວິຊາການ
7	<ul style="list-style-type: none"> ເປີດກອງປະຊຸມປຶກສາຫາລື ເພື່ອສ້າງແຜນຈັດສັນທີ່ດິນ ລະຫວ່າງທີມງານວິຊາການກັບອົງການຈັດຕັ້ງຂັ້ນບ້ານເພື່ອກຳນົດເຂດ ແລະ ປະເພດທີ່ດິນທີ່ຈະໄດ້ຈັດສັນ ນຳໃຊ້ທີ່ດິນໃນອະນາຄົດຂອງບ້ານ ພ້ອມທັງເຮັດບົດບັນທຶກ ແລະ ສ້າງແຜນທີ່ຈັດສັນທີ່ດິນຂອງບ້ານ ເປີດກອງປະຊຸມ ຜ່ານແຜນຈັດສັນທີ່ດິນຂອງບ້ານ ເພື່ອປະກອບຄຳເຫັນໃສ່ຮ່າງແຜນຈັດສັນທີ່ດິນໃນເບື້ອງຕົ້ນພ້ອມທັງສ້າງບົດບັນທຶກຄວາມເປັນເອກະພາບ 	<ul style="list-style-type: none"> ທີມງານວິຊາການ ອຳນາດການປົກຄອງບ້ານ

ຕາຕະລາງ 2: ເຄື່ອງມື ແລະ ອຸປະກອນຮັບໃຊ້ວຽກງານ

ລ/ດ	ບັນດາເຄື່ອງມື	ຈຳນວນ
1	ເຄື່ອງ Computer Notebook	2 ໜ່ວຍ
2	ເຄື່ອງ Printer	1 ຊຸດ
3	ກ້ອງຖ່າຍຮູບ	1 ໜ່ວຍ
4	GPS Map 60,62,65	2 ໜ່ວຍ
5	LCD + ຈໍ	2 ໜ່ວຍ
6	ລົດໃຫ່ຍ	1 ຄັນ

II. ສະພາບລວມຂອງບ້ານ

2.1. ປະຫວັດຄວາມເປັນມາຂອງບ້ານ

ບ້ານແກ້ງໂດນ ຕາມການບອກເລົ່າຈາກປາກຕໍ່ປາກສືບມາຂອງຫຼາຍຮຸ່ນຄົນວ່າ: ກ່ອນຈະການມາເປັນບ້ານແກ້ງໂດນ ແມ່ນເລີ່ມຈາກພຽງສອງຄອບຄົວທີ່ໄດ້ມາຕັ້ງຫຼັກປັກຖານສ້າງບ້ານແປງເມືອງຂອງຕົນຂຶ້ນທີ່ຕັ້ງຢູ່ແຄມຝັ່ງເຊບັ້ງຫຽງຕອນໃຕ້ໃນຊ່ວງປີ ຄສ 1550, ເຊິ່ງສອງຄອບຄົວນັ້ນຊື່ວ່າ: ພໍ່ເຖົ້າພົມມະເທບ ແລະ ແມ່ເຖົ້າສິກາ ແລະ ຄອບຄົວພໍ່ເຖົ້າຈັນຊິມພູ ແລະ ແມ່ເຖົ້າຈຳປາ ເຊິ່ງສອງຄອບຄົວດັ່ງກ່າວແມ່ນເປັນອ້າຍ, ເອື້ອຍນ້ອງກັນ ເຊິ່ງໄດ້ຍ້າຍມາແຕ່ບ້ານກຸດຫີນ, ເມືອງອາດສະພອນ. ຕົກມາຮອດປີ 1572 ໄດ້ເລີ່ມມີການຂະຫຍາຍເຮືອນອອກສູ່ບໍລິເວນກວ້າງ. ມາຮອດປີ ຄສ 1775 ຊີວິດການເປັນຢູ່ກໍໄດ້ຮັບການພັດທະນາຂຶ້ນຕາມລຳດັບເຊັ່ນ: ມີວັດວາອາຮາມ, ມີການຖາງເນື້ອທີ່ການຜະລິດຈາກການຖາງໄຮ່ແບບໝູນວຽນ ແລະ ໄດ້ຫັນມາເປັນເນື້ອທີ່ນາປີຕາມເງືອນໄຂຂອງແຕ່ລະຄອບຄົວ. ຕົກມາຮອດປີ ຄສ 1780 ເປັນຊ່ວງຂອງການຮຸກຮານຂອງສັກດິນາສະຫຍາມ ເຊິ່ງເຮັດໃຫ້ຊາວບ້ານແກ້ງໂດນໄດ້ແຕກເປັນກຸ່ມໜີໄປຢູ່ເຂດຕ່າງໆ ແລະ ສ່ວນໜຶ່ງໄດ້ຖືກເກນໄປເປັນຂ້າທາດຢູ່ສະຫຍາມ. ຮອດປີ 1890

ກ່ອນຈັກກະພັດຝຣັ່ງເຂົ້າມາຢຶດຄອງເຫັນວ່າການຜະລິດຂອງຊາວບ້ານແກ້ງໂດນແມ່ນມີການບຸກເບີກພື້ນທີ່ເປັນຫຼັກ ແຫຼ່ງ ແລະ ຜ່ານມາຫຼາຍປີແລ້ວໄດ້ສ້າງເປັນຕາແສງແກ້ງໂດນໃນປີ 1903 ລວມມີ 12 ບ້ານ. ຈາກນັ້ນພາຍຫຼັງປົດ ປ່ອຍ ປີ 1990 ທົ່ວເຂດແກ້ງໂດນກໍ່ກັບຄືນສູ່ສະພາບປົກກະຕິ. ປະຊາຊົນແຕ່ລະບ້ານກໍ່ທຳມາຫາກິນຢ່າງສະຫງົບ ສຸກຈົນມາຮອດປະຈຸບັນ. ດັ່ງສະແດງໃນຮູບພາບລຸ່ມນີ້:



ຖ່າຍພາບໂດຍ: ທີມງານໂຄງການ IWRM-EbA

ຮູບທີ 1: ສະພາບພູມສັນຖານ ບ້ານແກ້ງໂດນ, ເມືອງສອງຄອນ ແຂວງສະຫວັນນະເຂດ

2.2. ດ້ານການປົກຄອງ

ບ້ານແກ້ງໂດນ ຕັ້ງຫ່າງຈາກເທດສະບານເມືອງສອງຄອນ ໄປທາງທາງໃຈກາງຂອງເມືອງ ປະມານ 13 ກິໂລແມັດ ມີໄລຍະທາງແຕ່ປະມານ 13 ກິໂລແມັດ, ມີເນື້ອທີ່ທັງໝົດ ມີ 1,481.6867 ເຮັກຕາ ມີເຊິ່ງມີເຂດແດນ ຕິດຈອດກັບບັນດາບ້ານຂອງເມືອງສອງຄອນ ດັ່ງຂໍ້ມູນລະອຽດລຸ່ມນີ້: ທິດເໜືອ: ຕິດກັບ ບ້ານຫົວຫາດ ແລະ ບ້ານ ໜອງເດີນ, ທິດຕາເວັນອອກຕິດກັບບ້ານດອນຂຽວ, ທິດໃຕ້ຕິດກັບ ບ້ານໂນນຄຳສູງ ແລະ ທິດຕາເວັນຕົກຕິດກັບ ບ້ານໂນນສະຫວ່າງ.

2.3. ເຂດຄຸ້ມຄອງຂອງບ້ານ

ບ້ານແກ້ງໂດນ ມີຂອບເຂດຄຸ້ມຄອງຕິດກັບບ້ານຕ່າງໆຄື:

❖ ທິດເໜືອ: ບ້ານແກ້ງໂດນ ຕິດກັບ 1 ບ້ານຄື: ບ້ານຫົວຫາດ ຊຶ່ງເລີ່ມແຕ່ຫ້ວຍຄຳມຸດ (ເຊບັ້ງຫຽງ) ເລາະຂຶ້ນໄປ ຈົນຮອດປາກຫ້ວຍເປາະ, ແລ້ວຂຶ້ນໄປໃສ່ວັງເດືອນຫ້າ, ຈົນໄປຮອດໜອງແສງ, ຈາກນັ້ນຕັດໄປໃສ່ຂົ້ວແປ້ນ ເປັນ ເຂດແດນລະຫວ່າງບ້ານແກ້ງໂດນ ແລະ ບ້ານຫົວຫາດ ລວມໄລຍະທັງໝົດ 4930 ແມັດ. ດັ່ງສະແດງໃນຕາຕະລາງ ລຸ່ມນີ້:

ຕາຕະລາງ 3: ຄ່າພິກັດບ້ານແກ້ງໂດນ ກັບ ຫົວຫາດ ກຸ່ມລະບົບ WGS 84

ຄ່າພິກັດ GPS Gramin (ລະບົບ WGS 1984 UTM Zone 48)				
ລຳດັບ	E	N	ຊື່ຈຸດ	ໄລຍະ (m)
1	532662	1790838	ຫ້ວຍຄຳມູດ (ເຊບັງຫຽງ)	0
2	533911	1791760	ປາກຫ້ວຍເປາະ	1580
3	534693	1791939	ວັງເດືອນຫ້າ	832
4	535656	1792655	ໜອງແສງ	1199
5	536920	1792217	ຂົວແປ້ນ	1319
ລວມໄລຍະ				4930

ແຫຼ່ງຂໍ້ມູນ: ອຳນາດການປົກຄອງບ້ານ ແລະ ການວິເຄາະທີມງານ ປີ 2025

❖ **ທິດຕາເວັນອອກ:** ບ້ານແກ້ງໂດນ ຕິດກັບ ບ້ານ ດອນຂຽວ ເລິ່ມແຕ່ຂົວແປ້ນ ເປັນຈຸດຕັດກັນຂອງ 3 ບ້ານ ຄື: ບ້ານດອນຂຽວ, ບ້ານໜອງເດີນ ແລະ ບ້ານແກ້ງໂດນ, ລັດລົງມາໃສ່ ປາກຮ່ອງພໍ່ໃຫ້ຍແປະ ຕັດລົງໃສ່ປ້າຍວັງສະຫງວນ ແລະ ລຽບຕາມເຊບັງຫຽງ ມາໃສ່ປ້າຍວັງສະຫງວນ ແມ່ນສຸດທີ່ມີຊາຍແດນຕິດກັບບ້ານຫົວຫາດ ມີໄລຍະທັງໝົດ 3115 ແມັດ. ດັ່ງສະແດງໃນຕາຕະລາງລຸ່ມນີ້:

ຕາຕະລາງ 4: ຄ່າພິກັດບ້ານແກ້ງໂດນ ກັບ ບ້ານດອນຂຽວ ກຸ່ມລະບົບ WGS 84

ຄ່າພິກັດ GPS Gramin (ລະບົບ WGS 1984 UTM Zone 48)				
ລຳດັບ	E	N	ຊື່ຈຸດ	ໄລຍະ (m)
1	536920	1792217	ຂົວແປ້ນ	0
2	536647	1790129	ປາກຮ່ອງພໍ່ໃຫ້ຍແປະ	2102
3	536640	1789474	ປ້າຍວັງສະຫງວນ1	694
4	536723	1789159	ປ້າຍວັງສະຫງວນ2	359
ລວມໄລຍະ				3115

ແຫຼ່ງຂໍ້ມູນ: ອຳນາດການປົກຄອງບ້ານ ແລະ ການວິເຄາະທີມງານ ປີ 2025

❖ **ທິດໃຕ້:** ບ້ານ ແກ້ງໂດນ ຕິດກັບ ບ້ານ ໂນນຄຳສູງ: ເລິ່ມແຕ່ປ້າຍວັງສະຫງວນ2 ຕັດຂ້າມພາກໄປໃສ່ຫ້ວຍຍາງ ແລະ ຫ້ວຍຢາງເອົາຫ້ວຍຍາງເປັນແດນ, ຈົນໄປຮອດປາກຫ້ວຍຄຳມ່ວງໄຂ່ ມີໄລຍະ 4323 ແມັດ. ດັ່ງສະແດງໃນຕາຕະລາງລຸ່ມນີ້:

ຕາຕະລາງ 5: ຄ່າພິກັດ ບ້ານແກ້ງໂດນ ກັບບ້ານ ໂນນຄຳສູງ ກຸ່ມລະບົບ WGS 84

ຄ່າພິກັດ GPS Gramin (ລະບົບ WGS 1984 UTM Zone 48)				
ລຳດັບ	E	N	ຊື່ຈຸດ	ໄລຍະ (m)
1	536723	1789159	ປ້າຍວັງສະຫງວນ2	0
2	536634	1788988	ປາກຫ້ວຍຍາງ	193
3	536099	1788719	ຫ້ວຍຍາງ	597
4	534368	1787728	ປາກຫ້ວຍຄຳມ່ວງໄຂ່	3551
ລວມໄລຍະ				4323

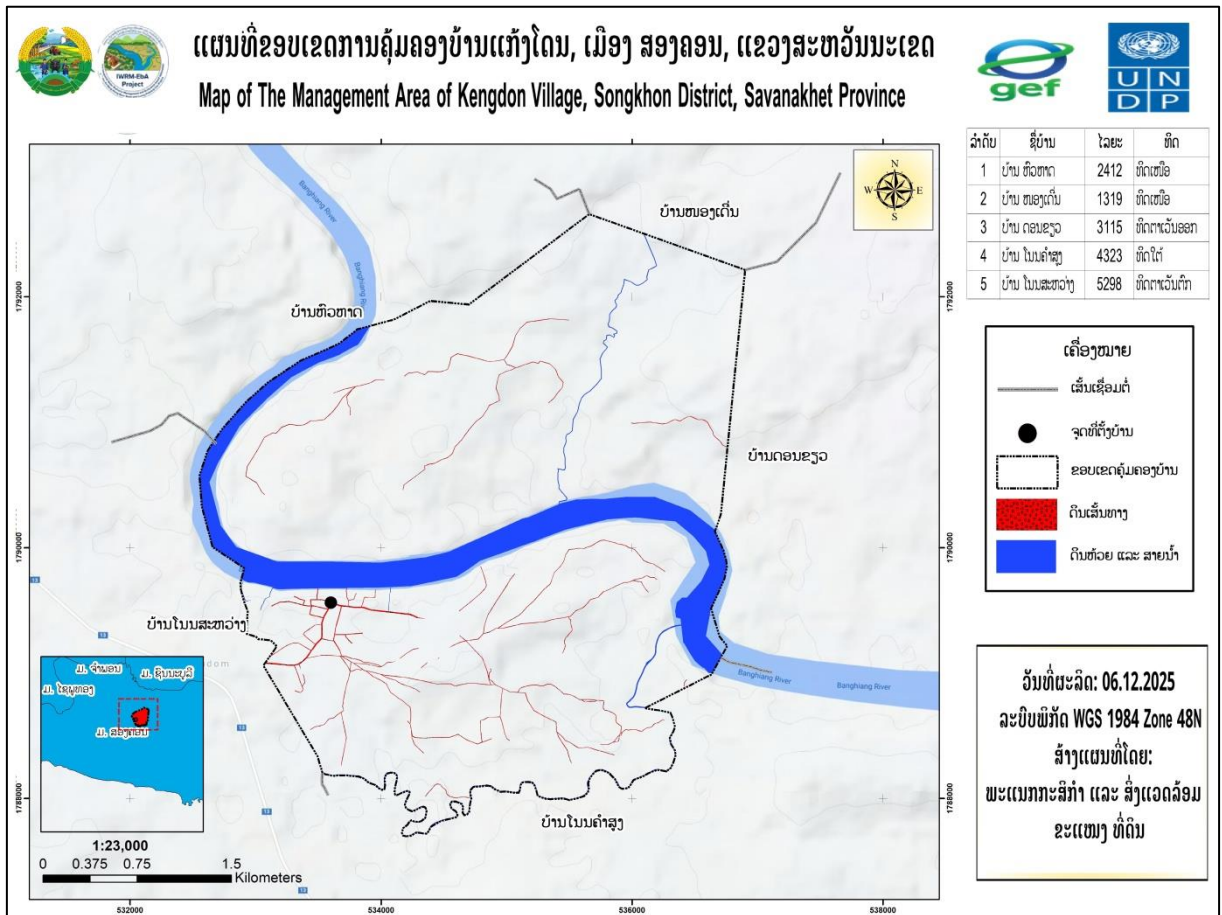
ແຫຼ່ງຂໍ້ມູນ: ອຳນາດການປົກຄອງບ້ານ ແລະ ການວິເຄາະທີມງານ ປີ 2025

❖ ທິດຕາເວັນຕົກ: ບ້ານ ແກ້ງໂດນ ຕິດກັບ ບ້ານ ໂນນສະຫວ່າງແມ່ນເລີ່ມແຕ່ປາກຫ້ວຍຄຳມ່ວງໄຂ່ ລຽບຕາມ ລຳຫ້ວຍຢາງ ມາຮອດສິ້ນນາພໍ່ເຖົ້າບຸນກອງ, ຕັດຂຶ້ນໃສ່ເຮືອນພໍ່ໃຫ່ຍໂຈມ, ຕັດຂຶ້ນມາໃສ່ປ່າມະເຫສັກ, ລົງຕາມຮ່ອງ ຖ້ຳພະ ຈົນຮອດປາກຮ່ອງຖ້ຳພະ, ແລ້ວເລາະເຊບັງຫຽງ ຈົນຮອດຫ້ວຍຄຳມຸດ ສຸດຊາຍແດນບ້ານແກ້ງໂດນກັບບ້ານ ໂນນສະຫວ່າງ ມີໄລຍະທັງໝົດ 5298 ແມັດ. ດັ່ງສະແດງໃນຕາຕະລາງລຸ່ມນີ້:

ຕາຕະລາງ 6: ຄ່າພິກັດ ບ້ານແກ້ງໂດນ ກັບບ້ານ ໂນນສະຫວ່າງ ກຸ່ມລະບົບ WGS 84

ຄ່າພິກັດ GPS Gramin (ລະບົບ WGS 1984 UTM Zone 48)				
ລຳດັບ	E	N	ຊື່ຈຸດ	ໄລຍະ (m)
1	534368	1787728	ປາກຫ້ວຍຄຳມ່ວງໄຂ່	0
2	533534	1788201	ນາພໍ່ເຖົ້າບຸນກອງ	1902
3	533060	1789060	ເຮືອນພໍ່ໃຫ່ຍໂຈມ	982
4	533123	1789529	ປ່າມະເຫສັກ	255
5	533137	1789686	ປາກຮ່ອງຖ້ຳພະ	646
6	532662	1790838	ຫ້ວຍຄຳມຸດ(ເຊບັງຫຽງ)	1513
ລວມໄລຍະ				5298

ແຫຼ່ງຂໍ້ມູນ: ອຳນາດການປົກຄອງບ້ານ ແລະ ການວິເຄາະທີມງານ ປີ 2025



(ແຫຼ່ງຂໍ້ມູນ: ພະແນກຊັບພະຍາກອນທຳມະຊາດ ແລະ ສິ່ງແວດລ້ອມ ປີ 2025)

ຮູບທີ 2: ແຜນທີ່ຂອບເຂດຄຸ້ມຄອງ ບ້ານແກ້ງໂດນ, ເມືອງ ສອງຄອນ, ແຂວງສະຫວັນນະເຂດ

2.4. ຂໍ້ມູນດ້ານເສດຖະກິດ-ສັງຄົມ

2.4.1. ການປະກອບອາຊີບ

ປະຊາຊົນສ່ວນໃຫຍ່ຂອງບ້ານແກ້ງໂດນ ແມ່ນຢຶດຖືເອົາການເຮັດນາ, ປູກຢາງບົງ, ປູກຕົ້ນແຄມເຮັດສວນ. ດັ່ງສະແດງໃນຕາຕະລາງລຸ່ມນີ້:

ຕາຕະລາງ 7: ປູກພືດ ແລະ ສໍາຮອງລົງມາແມ່ນລ້ຽງສັດ ແລະ ອື່ນໆ

ລ/ດ	ການປະກອບອາຊີບ	ຈໍານວນຄົນ	ໝາຍເຫດ
01	ເຮັດນາ, ເຮັດສວນ	540	
03	ກໍາມະກອນ	30	ບໍ່ມີ
04	ພະນັກງານລັດ	7	
05	ນັກຮຽນ ນັກສຶກສາ	79	
06	ອາຊີບອື່ນໆ	0	ບໍ່ມີ
ລວມທັງໝົດ:			

2.4.2. ແຫຼ່ງລາຍຮັບຂອງປະຊາຊົນ

ແຫຼ່ງລາຍຮັບຂອງປະຊາຊົນພາຍໃນບ້ານ ແມ່ນມາຈາກ 2 ແຫຼ່ງຕົ້ນຕໍຄື: ແມ່ນອາຊີບເຮັດນາ, ຄ້າຂາຍ ແລະ ອື່ນໆ.

2.4.3. ດ້ານການນໍາໃຊ້ທີ່ດິນ

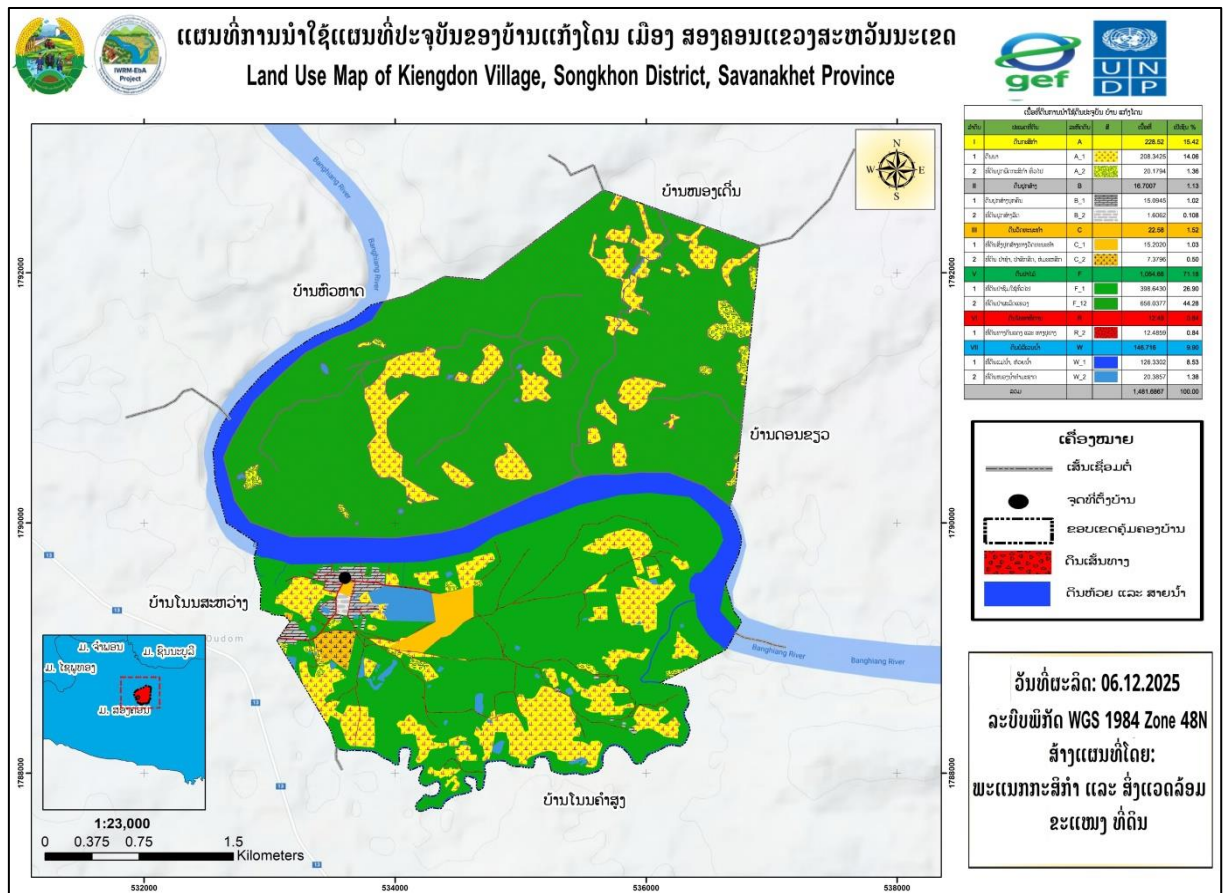
ສະພາບການນໍາໃຊ້ທີ່ດິນໃນປະຈຸບັນຂອງບ້ານ, ອີງການການວິເຄາະຂໍ້ມູນຂອງບ້ານເຫັນໄດ້ ວ່າປະຊາຊົນພາຍໃນບ້ານ ແມ່ນຖືເອົາການຜະລິດກະສິກໍາ, ເປັນອາຊີບຕົ້ນຕໍ ດັ່ງນັ້ນເປີເຊັນ ການນໍາໃຊ້ທີ່ດິນກວມເອົາເນື້ອທີ່ 228.52 ເຮັກຕໍາ ເທົ່າກັບ 15.42 % ເປີເຊັນ ເນື້ອທີ່ທັງໝົດພາຍໃນບ້ານ 2240,2246 ເຮັກຕາ. ດັ່ງສະແດງໃນຕາຕະລາງລຸ່ມນີ້:

ຕາຕະລາງ 8 : ເນື້ອທີ່ການນໍາໃຊ້ທີ່ດິນປະຈຸບັນ, ບ້ານແກ້ງໂດນ, ເມືອງສອງຄອນ, ແຂວງສະຫວັນນະເຂດ.

ລໍາດັບ	ປະເພດທີ່ດິນ	ລະຫັດດິນ	ເນື້ອທີ່ (ຮຕ)	ເປີເຊັນ %
I	ທີ່ດິນກະສິກໍາ	A	228.52	15.42
1	ດິນນາ	A_1	208.3425	14.06
2	ທີ່ດິນປູກພືດກະສິກໍາ ທົ່ວໄປ	A_2	20.1794	1.36
II	ທີ່ດິນປູກສ້າງ	B	16.7007	1.13
1	ດິນປູກສ້າງບຸກຄົນ	B_1	15.0945	1.02
2	ທີ່ດິນປູກສ້າງລັດ	B_2	1.6062	0.108
III	ທີ່ດິນວັດທະນະທໍາ	C	22.58	1.52
1	ທີ່ດິນສິ່ງປູກສ້າງທາງ, ວັດທະນະທໍາ	C_1	15.2020	1.03
2	ທີ່ດິນ ປ່າຊ້າ, ປ່າສັກສິດ, ຫໍມະເຫສັກ	C_2	7.3796	0.50
V	ທີ່ດິນປ່າໄມ້	F	1,054.68	71.18

1	ທີ່ດິນປ່າຊົມໃຊ້ທົ່ວໄປ	F_1	398.6430	26.90
2	ທີ່ດິນປ່າຜະລິດແຂວງ	F_12	656.0377	44.28
VI	ທີ່ດິນຄົມມະນາຄົມ	R	12.49	0.84
1	ທີ່ດິນທາງດິນແດງ ແລະ ທາງປູຢາງ	R_2	12.4859	0.84
VII	ທີ່ດິນບໍລິເວນນໍ້າ	W	146.716	9.90
1	ທີ່ດິນແມ່ນໍ້າ, ຫ້ວຍນໍ້າ	W_1	126.3302	8.53
2	ທີ່ດິນໜອງນໍ້າທໍາມະຊາດ	W_2	20.3857	1.38
ລວມທັງໝົດ			1,481.6867	100.00

ແຫຼ່ງຂໍ້ມູນ: ຫ້ອງການ ກະສິກໍາ ແລະ ສິ່ງແວດລ້ອມ ປີ 2025



ແຫຼ່ງຂໍ້ມູນ: ຫ້ອງການກະສິກໍາ ແລະ ສິ່ງແວດລ້ອມ ປີ 2025

ຮູບທີ 3: ແຜນທີ່ການນໍາໃຊ້ທີ່ດິນປະຈຸບັນ ຂອງ ບ້ານ ແກ້ງໂດນ, ເມືອງສອງຄອນ, ແຂວງ ສະຫວັນນະເຂດ

III. ການຈັດສັນການນໍາໃຊ້ທີ່ດິນ

3.1 ການກຳນົດເຂດການນໍາໃຊ້ທີ່ດິນຂອງບ້ານ

ເພື່ອເຮັດໃຫ້ການຄຸ້ມຄອງ ແລະ ນໍາໃຊ້ທີ່ດິນໃຫ້ຖືກກັບລະບຽບການ ແລະ ເໝາະສົມກັບສະພາບຕົວຈິງຂອງແຜນພັດທະນາຂອງບ້ານໃຫ້ກາຍເປັນເຂດພັດທະນາເສດຖະກິດ-ສັງຄົມໃນອະນາຄົດ ທາງທີມງານຈັດສັນ ແລະ ສ້າງແຜນທີ່ຕາດິນ ໄດ້ປະສານສົມທົບກັບອົງການປົກຄອງບ້ານຂະແໜງການທີ່ກ່ຽວຂ້ອງ ແມ່ນໄດ້ຈັດແບ່ງອອກເປັນ 8 ປະເພດດັ່ງນີ້:

3.1.1. ການກຳນົດເຂດທີ່ດິນກະສິກຳ

ປະຊາຊົນສ່ວນຢູ່ພາຍໃນບ້ານແກ້ງໂດນ ສ່ວນໃຫຍ່ແມ່ນມີອາຊີບ ກະສິກຳເຮັດນາເປັນຕົ້ນ, ປູກຝັງ, ແລະ ເຮັດສວນແບບປະສົມປະສານ ແລະ ການລ້ຽງສັດ ເຂດເຮັດກະສິກຳສ່ວນຫຼາຍແມ່ນຢູ່ກະຈາຍພາຍໃນບ້ານລຽບຕາມ ສາຍຫ້ວຍ ແລະ ແຄມສາຍເຊບັງຫຽງ.

3.1.2. ການກຳນົດເຂດດິນປູກສ້າງ

ເຂດທີ່ດິນປູກສ້າງ ບ້ານແກ້ງໂດນ ປະກອບມີ: ດິນຫ້ອງການບ້ານ, ດິນໂຮງຮຽນ, ແລະ ດິນປູກສ້າງທີ່ຢູ່ ອາໄສບຸກຄົນ, ສ່ວນຫຼາຍແມ່ນຕັ້ງຢູ່ໃຈກາງບ້ານ ມີເສັ້ນທາງພາຍໃນບ້ານ ເສັ້ນທາງເຂົ້າບ້ານ 1 ເສັ້ນຈົນໄປຮອດເຊ ບັງຫຽງ, ໄດ້ກຳນົດດິນແຮ່ຂະຫຍາຍປູກສ້າງໄວ້ເພື່ອອານາຄົດ 1 ແຫ່ງ ຢູ່ໃກ້ກຳບ່ອນສະຫງວນເພື່ອບ່ອນສຳນັກສົງ ແລະ ໄດ້ກຳນົດ ບ່ອນລີ້ໄພເມືອງເວລາມີນ້ຳຖ້ວມຕ່າງໆ 1 ແຫ່ງຢູ່ໃຈກາງບ້ານ.

3.1.3. ການກຳນົດທີ່ດິນວັດທະນາທຳ

ປະຊາຊົນພາຍໃນ ບ້ານແກ້ງໂດນ ແມ່ນໄດ້ນັບຖືສາສະໜາພຸດ, ສະນັ້ນ ດິນວັດທະນາທຳ ບ້ານແກ້ງໂດນຈຶ່ງ ມີຢູ່ 3 ແຫ່ງ ຄື: ປ່າມະເຫສັກ 1 ແຫ່ງ, ປ່າຊ້າ 1 ແຫ່ງ, ວັດ 1 ແຫ່ງ ແລະ ບ່ອນສະຫງວນໄວ້ເຮັດສຳນັກສົງ 1 ແຫ່ງ ຄື: ຈຸດທີ 1 ປ່າມະເຫສັກແມ່ນຕັ້ງຢູ່ດ້ານທິດຕາເວັນຕົກຂອງບ້ານມີເນື້ອທີ່ບໍ່ຫຼາຍ, ຈຸດທີ 2 ປ່າຊ້າແມ່ນຕັ້ງຢູ່ທາງ ເຂົ້າບ້ານຢູ່ທາງທິດຕາເວັນຕົກຊຽງໃຕ້ຂອງບ້ານ, ຈຸດທີ 3 ແມ່ນ ດິນວັດ ແມ່ນຕັ້ງຢູ່ໃຈກາງຂອງບ້ານ, ຈຸດທີ 4 ແມ່ນ ບ່ອນສະຫງວນໄວ້ເຮັດສຳນັກສົງ ແມ່ນຕັ້ງຢູ່ໃຈກາງຂອງບ້ານໃກ້ກັບໜອງປາຝາ.

3.1.4. ການກຳນົດທີ່ດິນ ປກສ-ປກຊ

ການກຳນົດທີ່ດິນ ປກສ-ປກຊ ຢູ່ພາຍໃນບ້ານແກ້ງໂດນ ແມ່ນບໍ່ມີຫ້ອງການ ຕຳຫຼວດ-ທະຫານ ຈຶ່ງບໍ່ໄດ້ ກຳນົດ.

3.1.5. ການກຳນົດທີ່ດິນປ່າໄມ້

ທີ່ດິນປ່າໄມ້ຂອງບ້ານແກ້ງໂດນ, ສ່ວນໃຫຍ່ແມ່ນເປັນປ່າເລົ່າທີ່ປະຊາຊົນຈັບຈອງນຳໃຊ້ລ້ຽງສັດ ແລະ ທຳ ການຜະລິດ ແລະ ບ້ານແກ້ງໂດນ ຢູ່ພາກເຊແມ່ນໄດ້ຖືກ ເຂດປ່າຜະລິດຂອງແຂວງ ດັ່ງນັ້ນທາງອຳນາດການປົກຄອງ ບ້ານໄດ້ມີການກຳນົດ ປ່າສະຫງວນບ້ານ ຢູ່ 2 ແຫ່ງ ຢູ່ພາກເຊເບື້ອງນັ້ນ ເພື່ອຮັກສາລະບົບນິເວດຂອງບ້ານໄວ້.

3.1.6. ການກຳນົດເຂດທີ່ອຸດສາຫະກຳ

ການກຳນົດທີ່ດິນອຸດສາຫະກຳ ຢູ່ພາຍໃນບ້ານແກ້ງໂດນ ແມ່ນບໍ່ມີໂຮງຈັກໂຮງງານ ຈຶ່ງບໍ່ໄດ້ກຳນົດ.

3.1.7. ການກຳນົດທີ່ດິນຄົມມະນາຄົມ

ແມ່ນໄດ້ກຳນົດເອົາ 1 ເສັ້ນຄື: ເສັ້ນທີ 1 ແມ່ນ ຄືທາງເຂົ້າບ້ານຕິດທາງ 13 ໃຕ້ ຈົນມາຮອດວັດຂອງບ້ານ ແມ່ນໄດ້ກຳນົດເອົາ ເບື້ອງລະ 6 ແມັດ ຈາກໃຈກາງທາງ, ສ່ວນທາງນ້ອຍຕ່າງໆພາຍໃນບ້ານແມ່ນຫຍັງບໍ່ທັນໄດ້ ກຳນົດ.

3.1.8. ການກຳນົດທີ່ດິນບໍລິເວນນ້ຳ

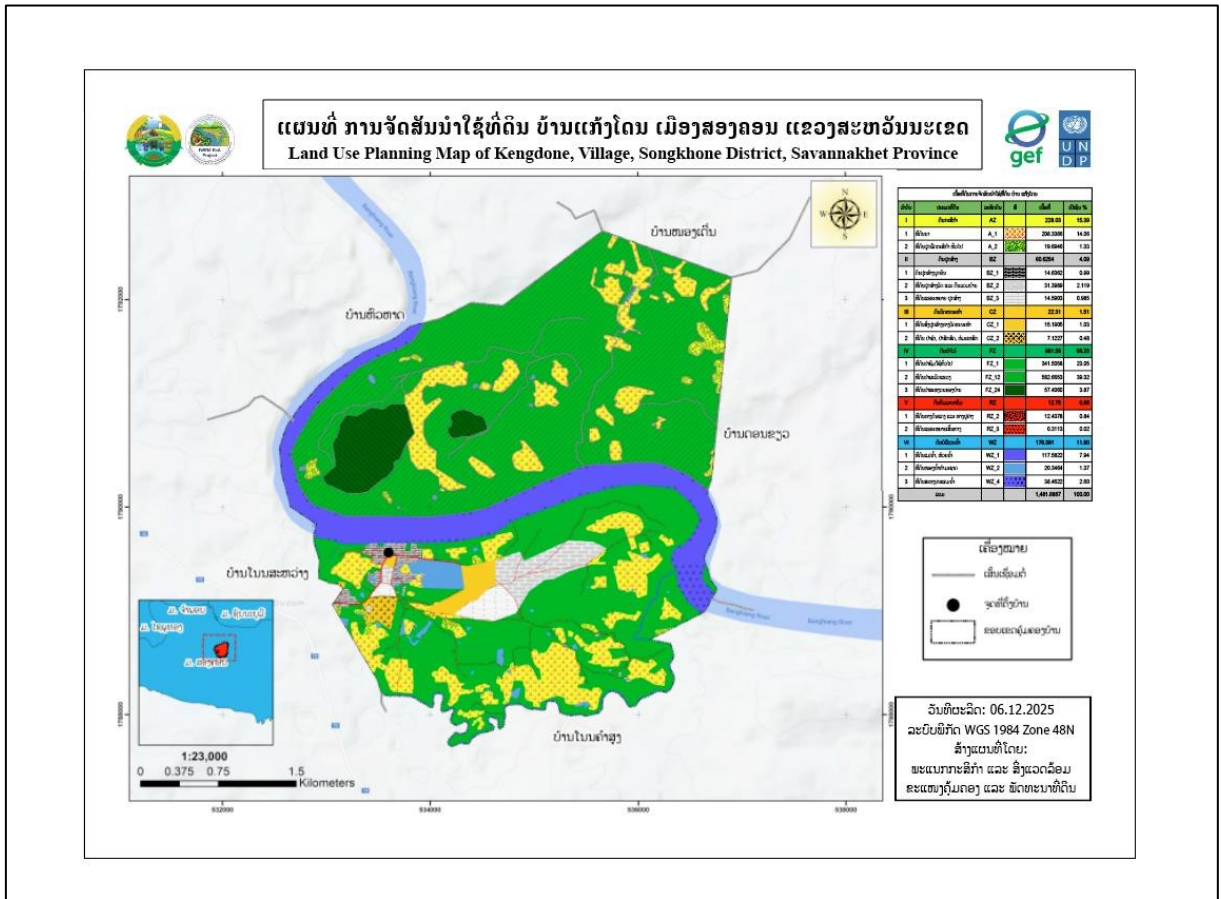
ແມ່ນໄດ້ກຳນົດເອົາ ສາຍເຊບັງຫຽງ, ຫ້ວຍ, ໜອງທຳມະຊາດ ພາຍໃນບ້ານມີ ເຊບັງຫຽງ 01 ແຫ່ງ, ໜອງທຳ ມະຊາດ ຫຼາຍແຫ່ງ, ແລະ ມີ 07 ຫ້ວຍ ຄື: ຫ້ວຍພໍ່ໃຫຍ່ແປະ, ຫ້ວຍຢາງ, ຫ້ວຍເກາະ, ຫ້ວຍກະເຫຼືອງ, ຫ້ວຍຢາງ ກຸດ, ຫ້ວຍບ້ານ, ຫ້ວຍທ່າປານ.

ສໍາລັບ ເຊບັ້ງຫຽງ ແມ່ນເຊິ່ງໄດ້ກໍານົດເຂດສະຫງວນຮັກສາແຄມນໍ້າໄວ້ເບື້ອງລະ 25 ແມັດ ເພື່ອປ້ອງກັນ ການເຊາະເຈື່ອນຂອງດິນໃນອານາຄົດ ແລະ ໄດ້ກໍານົດວັງສະຫງວນຂອງບ້ານ ຢູ່ທາງທິດໃຕ້ຂອງບ້ານ. ດັ່ງສະແດງໃນ ຕາຕະລາງລຸ່ມນີ້:

ຕາຕະລາງ 9: ເນື້ອທີ່ການຈັດສັນທີ່ດິນແຕ່ລະປະເພດ, ບ້ານ ແກ້ງໂດນ, ເມືອງສອງຄອນ ແຂວງສະຫວັນນະເຂດ

ລຳດັບ	ປະເພດທີ່ດິນ	ລະຫັດດິນ	ເນື້ອທີ່ (ຮຕ)	ເປີເຊັນ %
I	ດິນກະສິກໍາ	AZ	228.03	15.39
1	ທີ່ດິນນາ	A_1	208.3366	14.06
2	ທີ່ດິນປູກພືດກະສິກໍາ ທົ່ວໄປ	A_2	19.6946	1.33
II	ດິນປູກສ້າງ	BZ	60.6254	4.09
1	ດິນປູກສ້າງບຸກຄົນ	BZ_1	14.6362	0.99
2	ທີ່ດິນປູກສ້າງລັດ ແລະ ດິນລວມບ້ານ	BZ_2	31.3989	2.119
3	ທີ່ດິນແຮຂະຫຍາຍ ປູກສ້າງ	BZ_3	14.5903	0.985
III	ດິນວັດທະນະທຳ	CZ	22.31	1.51
1	ທີ່ດິນສິ່ງປູກສ້າງທາງວັດທະນະທຳ	CZ_1	15.1905	1.03
2	ທີ່ດິນ ປ່າຊ້າ, ປ່າສັກສິດ, ຫໍມະເຫສັກ	CZ_2	7.1227	0.48
IV	ດິນປ່າໄມ້	FZ	981.58	66.25
1	ທີ່ດິນປ່າຊົມໃຊ້ທົ່ວໄປ	FZ_1	341.5058	23.05
2	ທີ່ດິນປ່າຜະລິດແຂວງ	FZ_12	582.6653	39.32
3	ທີ່ດິນປ່າສະຫງວນຂອງບ້ານ	FZ_24	57.4060	3.87
V	ດິນໂຍທາທິການ	RZ	12.75	0.86
1	ທີ່ດິນທາງດິນແດງ ແລະ ທາງປູຢາງ	RZ_2	12.4378	0.84
2	ທີ່ດິນແຮຂະຫຍາຍເສັ້ນທາງ	RZ_3	0.3113	0.02
VI	ດິນບໍລິເວນນໍ້າ	WZ	176.391	11.90
1	ທີ່ດິນແມ່ນໍ້າ, ຫ້ວຍນໍ້າ	WZ_1	117.5822	7.94
2	ທີ່ດິນໜອງນໍ້າທຳມະຊາດ	WZ_2	20.3464	1.37
3	ທີ່ດິນສະຫງວນແຄມນໍ້າ	WZ_4	38.4622	2.60
ລວມທັງໝົດ			1,481.6867	100.00

ແຫຼ່ງຂໍ້ມູນ: ຫ້ອງການກະສິກໍາ ແລະ ສິ່ງແວດລ້ອມ ປີ 2025



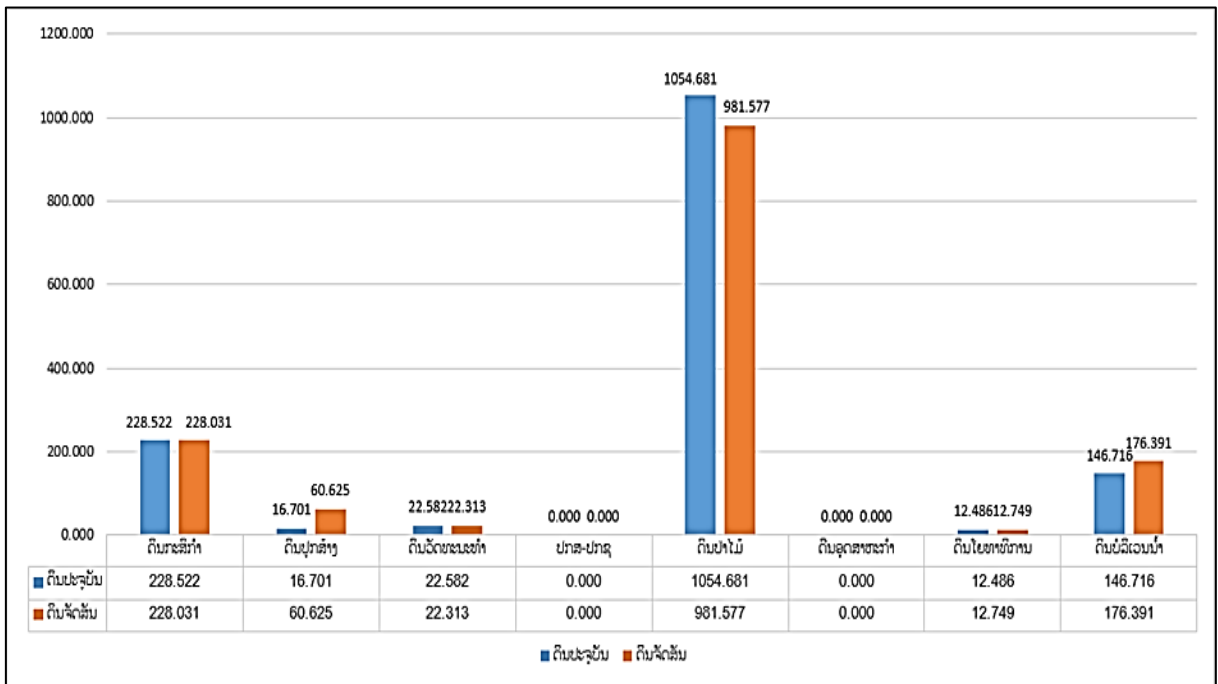
ແຫຼ່ງຂໍ້ມູນ: ຫ້ອງການກະສິກໍາ ແລະ ສິ່ງແວດລ້ອມ ປີ 2025

ຮູບທີ 4: ແຜນທີ່ ການຈັດສັນທີ່ດິນຂອງ ບ້ານແກ້ງໂດນ, ເມືອງສອງຄອນ, ແຂວງສະຫວັນນະເຂດ

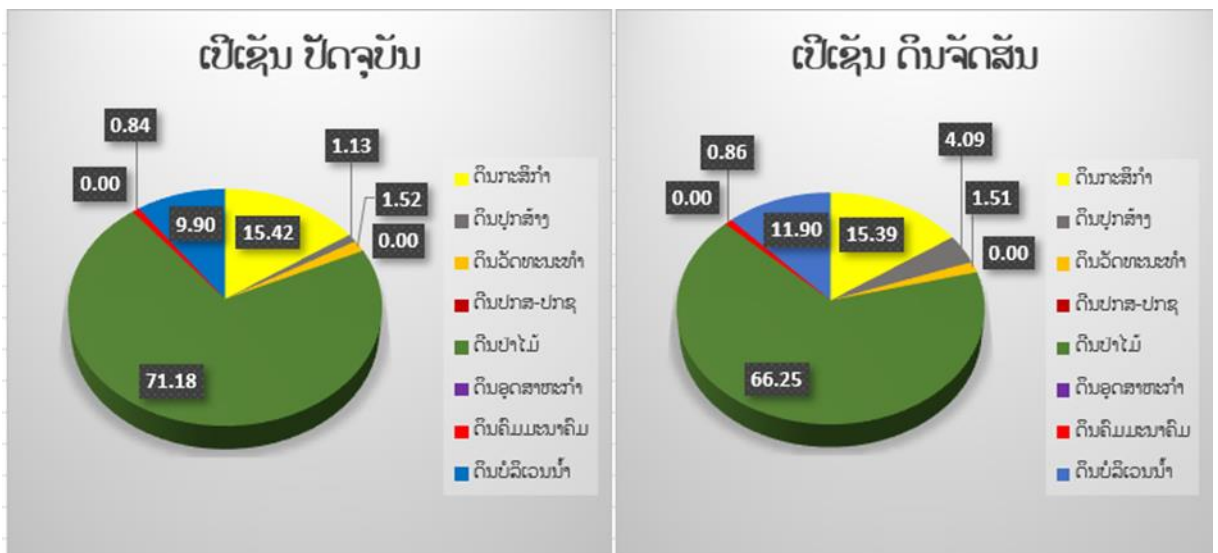
ຕາຕະລາງ 10: ສົມທຽບລະຫວ່າງເນື້ອທີ່ການນໍາໃຊ້ດິນປະຈຸບັນ ແລະ ເນື້ອທີ່ດິນຂອງແຜນຈັດສັນທີ່ດິນ

ຊື່ດິນ	ເນື້ອທີ່ ປັດຈຸບັນ	ເນື້ອທີ່ ຈັດສັນ	ເນື້ອທີ່ ຫຼຸດ-ເພີ່ມ	ເປີເຊັນ ດິນປະຈຸບັນ	ເປີເຊັນ ດິນຈັດສັນ	ເປີເຊັນ ຫຼຸດ-ເພີ່ມ
ດິນກະສິກໍາ	228.52	228.03	0.49	15.42	15.39	0.03
ດິນປູກສ້າງ	16.70	60.63	-43.92	1.13	4.09	-2.96
ດິນວັດທະນະທໍາ	22.58	22.31	0.27	1.52	1.51	0.02
ດິນປກສ-ປກຊ	0.00	0.00	0.00	0.00	0.00	0.00
ດິນປ່າໄມ້	1054.68	981.58	73.10	71.18	66.25	4.93
ດິນອຸດສາຫະກໍາ	0.00	0.00	0.00	0.00	0.00	0.00
ດິນຄົມມະນາຄົມ	12.49	12.75	-0.26	0.84	0.86	-0.02
ດິນບໍລິເວນນໍ້າ	146.72	176.39	-29.67	9.90	11.90	-2.00

ແຫຼ່ງຂໍ້ມູນ: ຫ້ອງການກະສິກໍາ ແລະ ສິ່ງແວດລ້ອມ ປີ 2025



ຮູບທີ 5 : ສະແດງເຖິງຄວາມແຕກຕ່າງທາງດ້ານເນື້ອທີ່ ລະຫວ່າງ ການນຳໃຊ້ດິນປະຈຸບັນ ແລະ ການຈັດສັນທີ່ດິນ



ຮູບທີ 6 : ສະແດງເຖິງຄວາມແຕກຕ່າງການນຳໃຊ້ດິນປະຈຸບັນ ແລະ ການຈັດສັນທີ່ດິນ

IV. ທິດທາງການວາງແຜນພັດທະນາທີ່ດິນ

4.1. ທ່າແຮງໃນການພັດທະນາຂອງບ້ານ

ບ້ານ ແກ້ງໂດນ ແມ່ນ ເປັນບ້ານໜຶ່ງທີ່ມີຄວາມອຸດົມສົມບູນດ້ານຊັບພະຍາກອນທຳມະຊາດ, ພູຜາປ່າໄມ້, ແມ່ນ້ຳລຳເຊ, ເຊິ່ງເປັນທ່າແຮງໃຫ້ແກ່ການສົ່ງເສີມການລົງທຶນດ້ານກະສິກຳຕິດພັນກັບການທ່ອງທ່ຽວທາງທຳມະຊາດ, ຮີດຄອງປະເພນີ ແລະ ວັດທະນະທຳ ທີ່ເປັນເອກະລັກຂອງປະຊາຊົນບັນດາເຜົ່າ ແລະ ມີມູນເຊື້ອໃນການຜະລິດປູກຝັງ-ລ້ຽງສັດ ເຊິ່ງມີເນື້ອທີ່ທຳການຜະລິດ 211.41 ເຮັກຕາ ກວມເອົາ 10.57 ເປີເຊັນຂອງເນື້ອທີ່ທັງໝົດ 1900.400 ເຮັກຕາ. ເໝາະແກ່ການ ປູກເຂົ້າ, ປູກພືດ ແລະ ປູກໄມ້ອຸດສາຫະກຳເປັນສິນຄ້າ.

ທາງບ້ານກໍ່ໄດ້ກຳນົດເອົາພື້ນທີ່ເພື່ອສ້າງຕະຫລາດ ເພື່ອເປັນການບໍລິການ, ຄ້າຂາຍ ພາຍໃນບ້ານ ແລະ ອີກຢ່າງໜຶ່ງບ້ານແກ້ງໂດນ ແມ່ນບ້ານທີ່ຈະສ້າງໃຫ້ເປັນບ້ານພັດທະນາຮອບດ້ານຈະຕ້ອງມີທຸກຢ່າງໃຫ້ຄົບວົງຈອນ ແລະ ກຳນົດໃຫ້ມີການຂະຫຍາຍເສັ້ນທາງໃໝ່.

ພາຍໃນບ້ານໄດ້ເຫັນດີເປັນເອກະພາບກັນສ້າງສະຖານທີ່ຖິ້ມຂີ້ເຫຍື້ອ ເນື່ອງຈາກວ່າປະຊາກອນພາຍໃນບ້ານ ນັບມື້ນັບເພີ່ມຂຶ້ນ, ດັ່ງນັ້ນບັນຫາມົນລະພິດ ແລະ ສິ່ງເສດເຫຼືອຕ່າງໆກໍເກີດຂຶ້ນໄປຕາມໆກັນ. ສະນັ້ນທາງບ້ານກໍໄດ້ ເຫັນຄວາມສໍາຄັນທີ່ຈະຕ້ອງຄຸ້ມຄອງ ແລະ ປົກປັກຮັກສາສິ່ງແວດລ້ອມ ເພື່ອເຮັດໃຫ້ຊີວິດການເປັນຢູ່ຂອງ ປະຊາຊົນໄດ້ຮັບການປັບປຸງດີຂຶ້ນ ພາຍໃນບ້ານໃຫ້ດີຂຶ້ນເປັນກ້າວໆໄປ.

4.2. ການຈັດບຸລິມະສິດໂຄງການພັດທະນາທີ່ດິນຂອງບ້ານ

ອີງໃສ່ທ່າແຮງໃນການພັດທະນາຂອງບ້ານ ກໍຄືຂອງເມືອງ ສາມາດກໍານົດໂຄງການພັດທະນາທີ່ດິນພາຍໃນ ບ້ານແມ່ນມີ 1 ໂຄງການ ແລະ 13 ບຸລິມະສິດຕົ້ນຕໍດັ່ງລຸ່ມນີ້:

1. ການຜະລິດເຂົ້າ: ໂດຍເລັ່ງໃສ່ຂະຫຍາຍເພີ່ມເນື້ອທີ່ນາຢູ່ເຂດທີ່ມີລະບົບຊົນລະປະທານ ແລະ ເຂດທີ່ມີ ເງື່ອນໄຂ ຢູ່ເຂດບ້ານແກ້ງໂດນ.
2. ປູກພືດສະບຽງອາຫານ: ພືດຜັກກິນຫົວ ມີ: ຂົງ, ຂ່າ, ຫົວສີໄຄ, ຫວາຍ, ເຜືອກ, ມັນດ້າງ, ມັນເພົາ, ມັນ ສໍາຄູ, ຖົ່ວດິນ, ມັນຕົ້ນ, ຜັກທຽມ, ຜັກບົວຫົວແດງ...
 - ພືດຜັກກິນໜາກໃຫ້ໄດ້ ໜາກເຂືອ, ໜາກແຄ້ງ, ໜາກເລັ່ນ, ໜາກຖົ່ວ, ຖົ່ວພູ, ຖົ່ວແຂກ, ໜາກແຕງ, ໜາກຮຸ່ໜາກພັກ, ໜາກນໍ້າ, ໜາກເຜັດ, ສາລີ, ໜາກອີ, ໜາກບວບ ແລະ ໜາກມັງກອນ
3. ປູກພືດ ແລະ ໄມ້ອຸດສາຫະກຳເປັນສິນຄ້າ: ຊຸກຍູ້ສິ່ງເສີມປະຊາຊົນປູກພືດ ແລະ ປູກໄມ້ອຸດສາຫະກຳ ຂາຍເປັນສິນຄ້າ ປ້ອນໂຮງງານປຸງແຕ່ງພາຍໃນແລະ ສົ່ງອອກຕາມເງື່ອນ ແລະ ທ່າແຮງ: ສິ່ງເສີມການປູກມັນຕົ້ນ ແລະ ຢາສູບ
4. ຊຸກຍູ້ສິ່ງເສີມການລ້ຽງສັດ: ຊຸກຍູ້ຜູ້ປະກອບການ ສ້າງຕັ້ງຮ້ານຂາຍຢາ ແລະ ອຸປະກອນການແພດປິ່ນປົວ ສັດລ້ຽງ
5. ປັບປຸງ ແລະ ຂະຫຍາຍຊົນລະປະທານ ແນ່ໃສ່ສິ່ງເສີມການຜະລິດໃນລະດູແລ້ງ ແລະ ຮັກສາແຫຼ່ງນໍ້າໃຫ້ຍືນ ຍົງ
 - ສຸມໃສ່ປັບປຸງ ແລະ ຂະຫຍາຍລະບົບຊົນລະປະທານ ເພື່ອສະໜອງນໍ້າໃຫ້ແກ່ເນື້ອທີ່ການຜະລິດ ໂດຍເລັ່ງ ປັບປຸງ, ສ້ອມລະບົບຊົນລະປະທານ, ບໍາລຸງຮັກສາລະບົບຄອງເໝືອງທີ່ມີຢູ່ແລ້ວໃຫ້ມີຄວາມຮັບປະກັນນໍ້າໃຊ້ໄດ້ ແລະ ກໍ່ສ້າງລະບົບທີ່ສົ່ງນໍ້າຊົນລະປະທານຫ້ວຍແກ້ງໂດນ.
 - ໂຄງການກໍ່ສ້າງລະບົບນໍ້າລືນ: ສະໜັບສະໜູນໂດຍ: ໂຄງການຄຸ້ມຄອງຊັບພະຍາກອນນໍ້າແບບເຊື່ອມສານ ແລະ ການປັບຕົວບິນພື້ນຖານລະບົບນິເວດໃນອ່າງຮັບນໍ້າເຊບັ້ງຫຽງ ແລະ ຕົວເມືອງຫຼວງພະບາງ.
6. ສູ້ຊິນຕິດຕາມຄຸ້ມຄອງລາຄາສິນຄ້າຕາມທ້ອງຕະຫຼາດ: ສ້າງເງື່ອນໄຂໃຫ້ຊຸມຊົນ ແລະ ບ້ານທີ່ຢູ່ຫ່າງໄກ ສອກຫຼີກໄດ້ເຂົ້າເຖິງການແລກປ່ຽນຊື້ຂາຍສິນຄ້າ ດ້ວຍການຊຸກຍູ້ສິ່ງເສີມຜູ້ປະກອບການ ຈັດຕະຫຼາດນັດຕາມ
7. ສິ່ງເສີມການສ້າງຜະລິດຕະພັນພູມປັນຍາຊາວບ້ານໃຫ້ກາຍເປັນສິນຄ້າ: ສ້າງ, ປັບປຸງ ແລະ ສິ່ງເສີມຫົວ ໜ່ວຍຈຸນລະວິສາຫະກິດ, ວິສາຫະກິດຂະໜາດນ້ອຍ ແລະ ກາງ
8. ສ້າງຄວາມເຂັ້ມແຂງ ແລະ ຄຸ້ມຄອງຄວາມສ່ຽງໄພພິບັດທາງທໍາມະຊາດ, ປັບປຸງລະບົບເຕືອນໄພລ່ວງໜ້າ, ການຟື້ນຟູຫຼັງໄພພິບັດ: ປັບປຸງພື້ນຖານໂຄງລ່າງການປ້ອງກັນຫຼຸດຜ່ອນໄພນໍ້າຖ້ວມ ແລະ ໄພແຫ້ງແລ້ງໃຫ້ບ້ານແກ້ງ ໂດນ.
9. ແກ້ໄຂບັນຫາ ພື້ນຖານໂຄງລ່າງ ແລະ ສິ່ງອໍານວຍຄວາມສະດວກຕ່າງໆ: ສະໜອງອຸປະກອນສິ່ງອໍານວຍ ຄວາມສະດວກ, ອຸປະກອນການຮຽນໃຫ້ພຽງພໍ.

V. ລະບຽບການໃນການຄຸ້ມຄອງ, ປົກປັກຮັກສາ, ພັດທະນາ ແລະ ນຳໃຊ້ທີ່ດິນ

ພາຍຫຼັງທີ່ໄດ້ສຳເລັດ ແລະ ຮັບຮອງເອົາແຜນຈັດສັນ, ຈັດແບ່ງເຂດ, ຈັດແບ່ງປະເພດ ແລະ ສ້າງເປັນແຜນ ທີ່ການນຳໃຊ້ທີ່ດິນຢ່າງເປັນທາງການແລ້ວມອບແຜນຈັດສັນທີ່ດິນດັ່ງກ່າວ ໃຫ້ແກ່ອຳນາດການປົກຄອງທ້ອງຖິ່ນ, ບັນດາຂະແໜງການຕ່າງໆຂອງເມືອງ ແລະ ບ້ານເປັນຜູ້ຄຸ້ມຄອງ, ນຳໃຊ້, ກວດກາຕິດຕາມພາລະບົດບາດ, ສິດ ແລະ ໜ້າທີ່ຄວາມຮັບຜິດຊອບໃຫ້ເຂົ້າສູ່ລະບຽບການຕ່າງໆ ທີ່ກ່ຽວຂ້ອງກັບທີ່ດິນ ແລະ ນຳພາໃນການສ້າງລະບຽບກົດໝາຍ ໃນການຄຸ້ມຄອງແຜນຈັດສັນການນຳໃຊ້ທີ່ດິນດັ່ງກ່າວນີ້ ໃຫ້ໄດ້ຮັບຜົນດີ. ດັ່ງລາຍລະອຽດລຸ່ມນີ້:

5.1. ການຄຸ້ມຄອງທີ່ດິນກະສິກຳ

ທີ່ດິນກະສິກຳປະກອບມີ: ດິນນາ, ດິນສວນປູກພືດຕ່າງໆ ແລະ ດິນກະສິກຳທົ່ວໄປທີ່ໄດ້ກຳນົດໄວ້ແຜນ ທີ່ຈັດສັນ ແມ່ນຫ້າມບໍ່ໃຫ້ປ່ຽນແປງດິນກະສິກຳໄປເປັນປະເພດອື່ນ, ຫ້າມຈັບຈ່ອງ ແລະ ຖິ້ມທີ່ດິນກະສິກຳ ເພື່ອຈຸດປະສົງອື່ນໆ ຖ້າຈະຫັນປ່ຽນທີ່ດິນກະສິກຳໄປເປັນປະເພດອື່ນ ຕ້ອງໄດ້ຮັບອະນຸຍາດຈາກຂະແໜງການທີ່ກ່ຽວຂ້ອງ.

5.2. ການຄຸ້ມຄອງທີ່ດິນປູກສ້າງ

ທີ່ດິນປູກສ້າງປະກອບມີ: ດິນປູກສ້າງປະຈຸບັນ, ດິນປູກສ້າງໃໝ່, ແລະ ດິນໂຮງຮຽນ, ຫ້ອງການບ້ານ ແລະ ດິນປູກສ້າງອື່ນໆຂອງບຸກຄົນ ການຄຸ້ມຄອງປົກປັກຮັກສາ ແມ່ນປະຕິບັດຕາມລະບຽບກົດໝາຍຂອງ ພາກ ສ່ວນທີ່ກ່ຽວຂ້ອງວາງອອກ.

5.3. ການຄຸ້ມຄອງທີ່ດິນປ່າໄມ້

ທີ່ດິນປ່າໄມ້ປະກອບມີ: ປ່າຊົມໃຊ້ຂອງບ້ານ, ປ່າປ້ອງກັນ ແລະ ປ່າສະຫງວນຫວງຫ້າມ ການຄຸ້ມຄອງແມ່ນມອບໃຫ້ອຳນາດການປົກຄອງບ້ານເປັນຜູ້ຄຸ້ມຄອງຕາມລະບຽບຂອງຂະແໜງການທີ່ກ່ຽວຂ້ອງຢ່າງເຂັ້ມງວດ.

5.4. ການຄຸ້ມຄອງທີ່ດິນຄົມມະນາຄົມ

ການຄຸ້ມຄອງ ແລະ ປົກປັກຮັກສາ ແມ່ນມອບໃຫ້ອຳນາດການປົກຄອງບ້ານ ແລະ ຂະແໜງໂຍທາທິການ ທີ່ກ່ຽວຂ້ອງຕິດຕາມກວດກາປະຕິບັດຕາມລະບຽບ ແລະ ກົດໝາຍຢ່າງເຂັ້ມງວດ.

5.5. ການຄຸ້ມຄອງທີ່ດິນວັດທະນາທຳ

ທີ່ດິນວັດທະນາທຳ ປະກອບມີ: ດິນປ່າມະເຫສັກ, ດິນປ່າຊ້າ ການຄຸ້ມຄອງແມ່ນ ບ້ານເປັນຜູ້ຄຸ້ມຄອງ ຕາມລະບຽບ ກົດໝາຍ ຫ້າມນຳໃຊ້ທີ່ດິນດັ່ງກ່າວໃນຈຸດປະສົງອື່ນໆ ໂດຍບໍ່ໄດ້ຮັບອະນຸຍາດຈາກພາກສ່ວນທີ່ກ່ຽວຂ້ອງ.

5.6. ການຄຸ້ມຄອງທີ່ດິນບໍລິເວນນ້ຳ

ການຄຸ້ມຄອງທີ່ດິນບໍລິເວນນ້ຳໃຫ້ປະຕິບັດດັ່ງນີ້: ແມ່ນໄດ້ກຳນົດເອົາສາຍເຊ, ຫ້ວຍ ແລະ ຮ່ອງ, ພາຍໃນບ້ານ ແມ່ນໄດ້ກຳນົດເອົາ ແມ່ນໄດ້ກຳນົດເອົາ ສາຍເຊບັງຫຼາງ, ຫ້ວຍ, ໜອງທຳມະຊາດ ພາຍໃນບ້ານມີ ເຊບັງຫຼາງ 01 ແຫ່ງ, ໜອງທຳມະຊາດ ຫຼາຍແຫ່ງ, ແລະ ມີ 07 ຫ້ວຍ ຄື: ຫ້ວຍພໍ່ໃຫ່ຍແປະ, ຫ້ວຍຢາງ, ຫ້ວຍເກາະ, ຫ້ວຍກະເຫຼືອງ, ຫ້ວຍຢາງກຸດ, ຫ້ວຍບ້ານ, ຫ້ວຍທ່າປ່ານ.

ສຳລັບ ເຊບັງຫຼາງ ແມ່ນເຊິ່ງໄດ້ກຳນົດເຂດສະຫງວນຮັກສາແຄມນ້ຳໄວ້ເບື້ອງລະ 25 ແມັດ ເພື່ອປ້ອງກັນການເຊາະເຈື່ອນຂອງດິນໃນອານາຄົດ ແລະ ໄດ້ກຳນົດວັງສະຫງວນຂອງບ້ານ ຢູ່ທາງທິດໃຕ້ຂອງບ້ານ

VI. ການຫັນປ່ຽນປະເພດທີ່ດິນ

ໃນກໍລະນີມີການຫັນປ່ຽນການນໍາໃຊ້ທີ່ດິນປະເພດໜຶ່ງໄປສູ່ປະເພດອື່ນ ທີ່ໄດ້ກຳນົດໄວ້ໃນບົດແຜນຈັດສັນທີ່ດິນຂັ້ນບ້ານ/ກຸ່ມບ້ານ ແລະ ໄດ້ຮັບຮອງຈາກ ອົງການປົກຄອງທ້ອງຖິ່ນ ແມ່ນໃຫ້ປະຕິບັດຕາມລະບຽບການຂອງຂະແໜງການຊັບພະຍາກອນທຳມະຊາດ ແລະ ສິ່ງແວດລ້ອມໄດ້ວາງອອກ. (ມີເອກະສານແນະນຳສະເພາະສະບັບເລກທີ 1095/ກຊສ, ລົງວັນທີ 18 ມິຖຸນາ 2024).

VII. ກົນໄກການຄຸ້ມຄອງ ແລະ ຈັດຕັ້ງປະຕິບັດ

ກົນໄກການຄຸ້ມຄອງ ແລະ ຈັດຕັ້ງປະຕິບັດແຜນການຄຸ້ມຄອງການນໍາໃຊ້ທີ່ດິນ ແລະ ປ່າໄມ້ຂັ້ນບ້ານເພື່ອໃຫ້ແຜນການດັ່ງກ່າວຖືກຈັດຕັ້ງປະຕິບັດໄປຕາມແຜນທີ່ວາງໄວ້ໃຫ້ມີປະສິດທິຜົນ. ດັ່ງນັ້ນ, ອຳນາດການປົກຄອງເມືອງ, ອຳນາດການປົກຄອງບ້ານ ແລະ ຄະນະຮັບຜິດຊອບວຽກງານການວາງແຜນຈັດສັນ ແລະ ຄຸ້ມຄອງນໍາໃຊ້ທີ່ດິນກະສິກຳ ແລະ ປ່າໄມ້ຂອງບ້ານ ຕ້ອງໄດ້ເຮັດໜ້າທີ່ເປັນຜູ້ຊີ້ນຳ-ນຳພາ ແລະ ຕິດຕາມກວດກາ ການຈັດຕັ້ງປະຕິບັດແຜນດັ່ງນີ້:

6.1. ການຈັດຕັ້ງ

ຄະນະຮັບຜິດຊອບວຽກງານການວາງແຜນຈັດສັນ ແລະ ຄຸ້ມຄອງນໍາໃຊ້ທີ່ດິນກະສິກຳ ແລະ ປ່າໄມ້ ຂອງບ້ານຕ້ອງປະກອບມີ: ບຸກຄົນທີ່ມີໜ້າທີ່ດຳແໜງທີ່ສຳຄັນໃນອຳນາດການປົກຄອງບ້ານ, ຮັບຜິດຊອບວຽກງານຊີ້ນຳ, ກວດກາ ແລະ ບໍລິຫານຕ່າງໆ (ເອກະສານຊ້ອນທ້າຍທີ 07).

6.2. ບຸກຄະລາກອນ

ນາຍບ້ານ, ຕາງໜ້າອົງການຈັດຕັ້ງມະຫາຊົນ (ຊາວໜຸ່ມ, ແມ່ຍິງ ແລະ ແນວໂຮມ), ກອງຫຼອນ, ປ້ອງກັນ, ປ່າໄມ້ບ້ານ ແລະ ທີ່ດິນບ້ານ.

6.3. ໜ້າທີ່ ແລະ ຄວາມຮັບຜິດຊອບຂອງແຕ່ລະພາກສ່ວນ

- ຈັດຕັ້ງປະຕິບັດມະຕິຄຳສັ່ງ, ແຈ້ງການ ຂອງເມືອງ, ແຂວງ ກ່ຽວກັບການຄຸ້ມຄອງນໍາໃຊ້ທີ່ດິນ ແລະ ປ່າໄມ້.
- ຈັດຕັ້ງປະຕິບັດການກວດກາ, ຕິດຕາມ, ວັດແທກຂອບເຂດດິນທຳການຜະລິດ ໃຫ້ແຕ່ລະຄອບຄົວ, ຊີ້ນຳແຕ່ລະຄອບຄົວໃນການພັດທະນາທີ່ດິນ, ສົ່ງເສີມການປູກພືດເປັນສິນຄ້າ, ຄຸ້ມຄອງ, ປົກປັກຮັກສາ, ປູກໄມ້, ພື້ນຟູປ່າ ແລະ ນໍາໃຊ້ຊັບພະຍາກອນປ່າໄມ້ຢ່າງມີປະສິດທິຜົນ, ຕາມແຜນການ ແລະ ລະບຽບການທີ່ໄດ້ຮັບການອະນຸມັດແລ້ວ ຈາກຫ້ອງການກະສິກຳ ແລະ ປ່າໄມ້ເມືອງ.
- ໂຄສະນາສຶກສາອົບຮົມກ່ຽວກັບຄວາມສຳຄັນ ແລະ ຄຸນປະໂຫຍດຂອງປ່າໄມ້, ທີ່ດິນປ່າໄມ້, ສັດນ້ຳ, ສັດປ່າ, ແຫຼ່ງນ້ຳ ແລະ ສິ່ງແວດລ້ອມທຳມະຊາດ ໃຫ້ປະຊາຊົນໃນບ້ານຂອງຕົນເຂົ້າໃຈ.
- ຕິດຕາມ, ເກັບກຳສະພາບການປ່ຽນແປງຂອງປ່າໄມ້, ສິ່ງແວດລ້ອມ ແລະ ສະພາບການເຄື່ອນໄຫວວຽກງານປ່າໄມ້ ໃນຂອບເຂດບ້ານຂອງຕົນ ແລ້ວລາຍງານໃຫ້ຫ້ອງການກະສິກຳ ແລະ ປ່າໄມ້ເມືອງ.
- ຈັດຕັ້ງປະຊາຊົນຄຸ້ມຄອງ ປ່າໄມ້ ແລະ ທີ່ດິນປ່າໄມ້ໃນຂອບເຂດບ້ານຂອງຕົນ.
- ສ້າງລະບຽບການສະເພາະໃນການຄຸ້ມຄອງ, ປົກປັກຮັກສາປ່າໄມ້, ແຫຼ່ງນ້ຳ, ສັດນ້ຳ, ສັດປ່າ ແລະ ສິ່ງແວດລ້ອມທຳມະຊາດ ພາຍໃນບ້ານໃຫ້ຖືກຕ້ອງກັບສະພາບຕົວຈິງຂອງບ້ານຕົນ.

- ສິ່ງເສີມການເຮັດອາຊີບກະສິກໍາຄົງທີ່ ໃຫ້ປະຊາຊົນໃນບ້ານຕົນ ແນໃສ່ຈໍາກັດ ແລະ ກ້າວໄປເຖິງບ່ອນ ຍຸດຕິການຕັດໄມ້ທໍາລາຍປ່າ ແລະ ເພື່ອປົກປັກຮັກສາສິ່ງແວດລ້ອມທໍາມະຊາດ ເຮັດໃຫ້ປ່າໄມ້ ແລະ ຊັບພະຍາກອນປ່າໄມ້ມີຄວາມອຸດົມສົມບູນ.

6.4. ຂອບເຂດສິດ

- ກວດກາການອະນຸມັດຕັດໄມ້ ຂອງປະຊາຊົນພາຍໃນບ້ານຕົນ ຕາມລະບຽບການ.
- ຕິດຕາມກວດກາ ແລະ ສະກັດກັ້ນ ການລ່າເນື້ອ ແລະ ຊີ້ຂາຍສັດປ່າ ທີ່ບໍ່ຖືກຕ້ອງຕາມລະບຽບການ.
- ຕ້ານ ແລະ ສະກັດກັ້ນ ການເຄື່ອນໄຫວອັນບໍ່ດີທີ່ມີຜົນກະທົບຕໍ່ຊັບພະຍາກອນປ່າໄມ້, ແຫຼ່ງນໍ້າ ແລະ ສິ່ງແວດລ້ອມເຊັ່ນ: ການລັກລອບຕັດໄມ້, ຈຸດປ່າ ແລະ ສະກັດກັ້ນທຸກການກະທໍາ ທີ່ເປັນການທໍາລາຍ ຕໍ່ຊັບພະຍາກອນປ່າໄມ້, ສັດນໍ້າ, ສັດປ່າ ແລະ ແຫຼ່ງນໍ້າຢ່າງທັນການ.
- ເຂົ້າຮ່ວມ ແລະ ປະກອບຄໍາເຫັນຕໍ່ກອງປະຊຸມຕາມການເຊື່ອເຊີນ.
- ຮຽກປະຊຸມ, ຄົ້ນຄວ້າ, ແກ້ໄຂບັນຫາຕ່າງໆ ທີ່ກ່ຽວຂ້ອງກັບວຽກງານຄຸ້ມຄອງນໍ້າໃຊ້ທີ່ດິນ ແລະ ປ່າໄມ້ .
- ປະຕິບັດສິດອື່ນໆ ຕາມຂັ້ນເທິງມອບໝາຍສະເພາະ ຫຼື ຕາມທີ່ກຳນົດໄວ້ໃນລະບຽບກົດໝາຍ.

6.5. ລະບອບແບບແຜນວິທີເຮັດວຽກ

- ລະບອບແບບແຜນວິທີເຮັດວຽກ ຂອງຄະນະຮັບຜິດຊອບວຽກງານການວາງແຜນຈັດສັນ ແລະ ຄຸ້ມຄອງນໍ້າໃຊ້ທີ່ດິນກະສິກໍາ ແລະ ປ່າໄມ້ຂອງບ້ານ ມີດັ່ງນີ້:
- ປະຕິບັດຫຼັກການເຮັດວຽກແບບລວມສູນປະຊາທິປະໄຕ,ນໍາພາເປັນໝູ່ຄະນະ, ແບ່ງງານໃຫ້ບຸກຄົນ
- ເຮັດວຽກຢ່າງມີແຜນການ, ມີແຜນກິຈະກຳລະອຽດ, ການແກ້ໄຂວຽກງານຢ່າງມີຈຸດສຸມ, ມີເປົ້າໝາຍ ແລະ ຄາດໝາຍແຕ່ລະໄລຍະ.
- ການເຄື່ອນໄຫວວຽກງານບົນພື້ນຖານການປະສານສົມທົບຢ່າງແໜ້ນແຟ້ນ, ມີຄວາມເປັນເອກະພາບພາຍໃນ.
- ທຸກໜ້າວຽກຕ້ອງມີການສໍາຫຼວດ, ກວດກາ, ສະຫຼຸບຖອດຖອນບົດຮຽນ ຕີລາຄາຜົນໄດ້ຜົນເສຍລວມທັງສາເຫດຕ່າງໆຢ່າງຖືກຕ້ອງ ແທດເໝາະກັບສະພາບຕົວຈິງ, ປະຕິບັດລະບອບການລາຍງານ, ຂໍຄໍາເຫັນ ແລະ ທິດຊີ້ນໍາຈາກຂັ້ນເທິງເປັນປະຈໍາ.

6.6. ການຕິດຕາມກວດກາ

ການຕິດຕາມກວດກາການຈັດຕັ້ງປະຕິບັດແຜນການ ແມ່ນຈະຕ້ອງໄດ້ດໍາເນີນຫຼັງຈາກສໍາເລັດວຽກວາງແຜນການນໍາໃຊ້ທີ່ດິນ ໄດ້ມີການຈັດພິທີປະກາດມອບຮັບ. ການຕິດຕາມກວດກາ ແມ່ນເພື່ອເປັນການກະຕຸ້ນ ແລະ ເຕືອນໃຫ້ຊາວບ້ານໃນການປະຕິບັດແຜນການນໍາໃຊ້ທີ່ດິນ ແລະ ປ່າໄມ້ທີ່ໄດ້ປະກາດຮັບຮອງເອົາ, ເພື່ອກວດກາເບິ່ງຄວາມຖືກຕ້ອງ, ຊຶ່ງຖ້າຫາກຜົນການຕິດຕາມກວດກາອອກມາໃນທາງບວກແຜນການດັ່ງກ່າວ ກໍ່ຈະບໍ່ຖືກດັດແປງແກ້ໄຂແຕ່ຖ້າຫາກບໍ່ຖືກຕ້ອງ ກັບແຜນການດັ່ງກ່າວ ແມ່ນຈະຕ້ອງໄດ້ຖືກພິຈານຄືນ ແລະ ດັດແປງ ເພື່ອໃຫ້ອົງການຈັດຕັ້ງດັ່ງກ່າວມີສາມາດເຄື່ອນໄຫວໄດ້ດີໃນໄລຍະທໍາອິດຂອງການດໍາເນີນການກວດກາ ແມ່ນຍັງຕ້ອງການຄວາມຊ່ວຍເຫຼືອທັງທາງດ້ານວິຊາການ, ງົບປະມານຈາກພາກສ່ວນກ່ຽວຂ້ອງ ເຊັ່ນ: ແຂວງ, ເມືອງ, ກຸ່ມບ້ານ ຕະຫລອດຮອດໂຄງການທີ່ກ່ຽວຂ້ອງ.

ເອກະສານອ້າງອີງ

1. ກົດໝາຍ ວ່າດ້ວຍ ປ່າໄມ້, ເລກທີ 64/ສພຊ, ລົງວັນທີ 13 ມິຖຸນາ 2019
2. ກົດໝາຍ ວ່າດ້ວຍ ທີ່ດິນ, ເລກທີ 70/ສພຊ, ລົງວັນທີ 21 ມິຖຸນາ 2019
3. ກົດໝາຍ ວ່າດ້ວຍ ທາງຫຼວງ ເລກທີ 04/99ສພຊ, ລົງວັນທີ 3 ເມສາ 1999
4. ກົດໝາຍ ວ່າດ້ວຍນໍ້າ ແລະ ຊັບພະຍາກອນນໍ້າ ສະບັບປັບປຸງ, ເລກທີ 23/ສພຊ, ລົງວັນທີ 11 ພຶດສະພາ 2017, 2020 ແລະ 2022
5. ດໍາລັດ ວ່າດ້ວຍ ປ່າສະຫງວນ, ສະບັບເລກທີ 219/ລບ, ລົງວັນທີ 20 ມິຖຸນາ 2023.
6. ດໍາລັດ ວ່າດ້ວຍ ທີ່ດິນບໍລິເວນນໍ້າ ສະບັບເລກທີ 350/ລບ, ລົງວັນທີ 13 ພະຈິກ 2023
7. ແຈ້ງການຂອງກະຊວງພະລັງງານ ແລະ ບໍ່ແຮ່ ເລກທີ 1585/ພບ.ຫກ,ລົງວັນທີ 12 ມັງກອນ 2018
8. ຄູ່ມືແນະນຳກ່ຽວກັບສ້າງແຜນຈັດສັນການນຳໃຊ້ທີ່ດິນຂຶ້ນບ້ານ, ສະບັບເລກທີ 2191/ກຊສ.ກທດ, ລົງວັນທີ 12 ພຶດສະພາ 2022

ເອກະສານຊ້ອນທ້າຍ

ເອກະສານຊ້ອນທ້າຍທີ 1: ແບບຟອມເກັບກຳຂໍ້ມູນເສດຖະກິດ-ສັງຄົມ ແລະ ການນຳໃຊ້ທີ່ດິນຂອງບ້ານແກ້ງໂດນ



ສາທາລະນະລັດ ປະຊາທິປະໄຕ ປະຊາຊົນລາວ
ສັນຕິພາບ ເອກະລາດ ປະຊາທິປະໄຕ ເອກະພາບ ວັດທະນະຖາວອນ

ແບບຟິມເກັບກຳຂໍ້ມູນ
ເສດຖະກິດ-ສັງຄົມ ແລະ ການນຳໃຊ້ທີ່ດິນຂອງບ້ານແກ້ງໂດນ

1. ປະຫວັດຄວາມເປັນມາບ້ານ

ບ້ານແກ້ງໂດນ: ຕາມການບອກເລົ່າຈາກປາກຕໍ່ປາກສືບມາຂອງຫຼາຍຮຸ່ນຄົນວ່າ: ກ່ອນຈະການມາເປັນບ້ານແກ້ງໂດນ ແມ່ນເລີ່ມຈາກພຽງສອງຄອບຄົວທີ່ໄດ້ມາຕັ້ງຫຼັກປັກຖານສ້າງບ້ານແປງເມືອງຂອງຕົນຂຶ້ນ ທີ່ຕັ້ງຢູ່ແຄມຝັ່ງເຊບັ້ງຫຽງຕອນໃຕ້ໃນຊ່ວງປີ ຄສ 1550, ເຊິ່ງສອງຄອບຄົວນັ້ນຊື່ວ່າ: ພໍ່ເຖົ້າພິມມະເທບ ແລະ ແມ່ເຖົ້າສີກາ, ແລະ ຄອບຄົວພໍ່ເຖົ້າຈັນຊິມພູ ແລະ ແມ່ເຖົ້າຈຳປາ ເຊິ່ງສອງຄອບຄົວດັ່ງກ່າວແມ່ນເປັນອ້າຍ, ເອື້ອຍນ້ອງກັນ ເຊິ່ງໄດ້ຍ້າຍມາແຕ່ບ້ານກຸດຫິນ, ເມືອງອາດສະພອນ. ຕົກມາຮອດປີ 1572 ໄດ້ເລີ່ມມີການຂະຫຍາຍເຮືອນອອກສູ່ບໍລິເວນກວ້າງ. ມາຮອດປີ ຄສ 1775 ຊີວິດການເປັນຢູ່ກໍ່ໄດ້ຮັບການພັດທະນາຂຶ້ນຕາມລຳດັບເຊັ່ນ: ມີວັດວາອາຮາມ, ມີການຖາງເນື້ອທີ່ການຜະລິດຈາກການຖາງໄຮ່ແບບໝູນວຽນ ແລະ ໄດ້ຫັນມາເປັນເນື້ອທີ່ນາປີຕາມເງືອນໄຂຂອງແຕ່ລະຄອບຄົວ. ຕົກມາຮອດປີ ຄສ 1780 ເປັນຊ່ວງຂອງການຮຸກຮານຂອງສັກດິນາສະຫຍາມ ເຊິ່ງເຮັດໃຫ້ຊາວບ້ານແກ້ງໂດນໄດ້ແຕກເປັນກຸ່ມໜີໄປຢູ່ເຂດຕ່າງໆ ແລະ ສ່ວນໜຶ່ງໄດ້ຖືກເກນໄປເປັນຂ້າທາດຢູ່ສະຫຍາມ. ຮອດປີ 1890 ກ່ອນຈັກກະພັດຝຣັ່ງເຂົ້າມາປົດຄອງເຫັນວ່າການຜະລິດຂອງຊາວບ້ານແກ້ງໂດນແມ່ນມີການບຸກເບີກພື້ນທີ່ເປັນຫຼັກແຫຼ່ງ ແລະ ຜ່ານມາຫຼາຍປີແລ້ວໄດ້ສ້າງເປັນຕາແສງແກ້ງໂດນໃນປີ 1903 ລວມມີ 12 ບ້ານ. ຈາກນັ້ນພາຍຫຼັງປົດປ່ອຍ ປີ 1990 ທົ່ວເຂດແກ້ງໂດນກໍ່ກັບຄືນສູ່ສະພາບປົກກະຕິ. ປະຊາຊົນແຕ່ລະບ້ານກໍ່ທຳມາຫາກິນຢ່າງສະຫງົບສຸກຈົນມາຮອດປະຈຸບັນ.

- ❖ ປະກອບມີ 14 ໜ່ວຍ, ມີ 228 ຫຼັງຄາເຮືອນ; 193 ຄອບຄົວ.
- ❖ ພົນລະເມືອງທັງໝົດ 1,226 ຄົນ; ຍິງ 635 ຄົນ;
- ❖ ປະກອບມີ 01 ຊຸມເຜົ່າ: ລາວ.
- ❖ ຊຸມເຜົ່າ ສາສະໜາ ພຸດ (ລວມ: 100%)
- ❖ ໄດ້ຮັບນາມມະຍົດເປັນບ້ານແມ່ຍິງ 3 ດີ,
- ❖ ບ້ານປ້ອງກັນຊາດເຂັ້ມແຂງ
- ❖ ບ້ານປ້ອງກັນຄວາມສະຫງົບດີ
- ❖ ບ້ານປອດຢາເສບຕິດ
- ❖ ບ້ານປະຕິບັດກົດໝາຍດີ
- ❖ ບ້ານສາທາລະນະສຸກແບບຢ່າງ
- ❖ ບ້ານວັດທະນະທຳ
- ❖ ບ້ານສາມັກຄີປອງດອງ
- ❖ ບ້ານພັດທະນາ
- ❖ ອັດຕາເພີ່ມ ແລະ ຫຼຸດລົງຂອງປະຊາກອນ.

- ການເກີດ 23 ຄົນ/ປີ;
- ການຕາຍ 09 ຄົນ/ປີ;
- ການຍົກຍ້າຍເຂົ້າ ບໍ່ມີ ຄົນ/5ປີ;
- ການຍ້າຍອອກ ບໍ່ມີ ຄົນ/5ປີ/;

❖ ໂຄງປະກອບການຈັດຕັ້ງຂອງບ້ານ.

- ປະທານບ້ານ 01 ຄົນ; ຮອງນາຍບ້ານ 04 ຄົນ; ຍິງ 1 ຄົນ.
- ສະມາຊິກພັກ 6 ຄົນ; ຍິງ 1 ຄົນ;
- ກຳມະບານ 2 ຄົນ; ຍິງ 0 ຄົນ;
- ຊາວໜຸ່ມ 35 ຄົນ; ຍິງ 20 ຄົນ;
- ສະຫະພັນແມ່ຍິງ ຄົນ;

2. ທີ່ຕັ້ງ ແລະ ພູມສັນຖານຂອງບ້ານ.

❖ ທີ່ຕັ້ງ: ບ້ານແກ້ງໂດນ ຂຶ້ນກັບກຸ່ມບ້ານທີ 6 , ເຊິ່ງມີທີ່ຕັ້ງຫ່າງຈາກເທດສະບານເມືອງໄປທາງທິດຕາເວັນອອກ ປະມານ 14 ກມ, ເຊິ່ງມີເຂດແດນຕິດຈອດຄື:

❖ ມີເຂດຄຸ້ມຄອງຕິດກັບ: 6 ບ້ານ

- ທິດເໜືອຕິດກັບ: ບ້ານໜອງເດີນ
- ທິດຕາເວັນອອກຕິດກັບ ບ້ານດອນຂຽວ ແລະ ໂນນຄຳສູງ.
- ທິດໃຕ້ຕິດກັບ ບ້ານ ໂນນສະຫວ່າງ
- ທິດຕາເວັນຕົກຕິດກັບ ບ້ານຫົວຫາດ ແລະ ບ້ານໂນນສະຫວ່າງ

❖ ເນື້ອທີ່ທັງໝົດຂອງ ບ້ານ 8ຕ

*ມີສາຍນໍ້າ/ນໍ້າເຊ: ມີ ; ບໍ່ມີ ; ມີ 01 ສາຍຄື: 1. ເຊບັ້ງຫຽງ

*ມີຫ້ວຍ ມີ ; ບໍ່ມີ ; ມີ 6 ສາຍຄື:

1. ຫ້ວຍຢາງ
2. ຫ້ວຍເກາະ
3. ຫ້ວຍ ກະເຫຼືອງ
4. ຫ້ວຍຍາງກຸດ
5. ຫ້ວຍບ້ານ
6. ຫ້ວຍ ຫ່າປ່າໄລ່

*ມີຜາ (ພູ) ມີ ; ບໍ່ມີ ; ມີ.....ພູຄື:

* ມີຖ້ຳ ມີ ; ບໍ່ມີ ; ມີ..... ຄື:

* ມີເສັ້ນທາງຄົມມະນາຄົມຈັກເສັ້ນ....01.....ເສັ້ນ; ທາງຮ່ອມ.....6..... ເສັ້ນ

* ມີຊົນລະປະທານບໍ່? ມີ ; ບໍ່ມີ ; ຈັກແຫ່ງ.....1.....ແຫ່ງ

* ໜອງລວມບ້ານ ມີ ; ບໍ່ມີ ; ຈັກໜອງ.....1...ໜອງ (ມີວັງສະຫງວນ 1 ແຫ່ງ: ວັງເວີນຍາງ)

3. ສະພາບດ້ານເສດຖະກິດຂອງບ້ານ

ລາຍຮັບຕົ້ນຕໍມີຫຍັງແດ່?: (1) ເງິນຝາກມາຈາກທາງໄກ (ປະເທດໄທ)

❖ ລາຍຮັບສຳຮອງມີຫຍັງແດ່?: (1) ກະສິກາ (ຂາຍເຂົ້າ ແລະ ມັນຕົ້ນ), ຄ້າຂາຍ (ຂາຍເສື້ອນອນ ແລະ ຂາຍຕູ້ໄມ້ອັດ)

❖ ລາຍຮັບປະມານຫລາຍກ້ວ 10 ລ້ານກີບຂຶ້ນໄປສຳລັບມັນຕົ້ນ

- ❖ ແຮງງານຕົ້ນຕໍມີຈັກຄົນ: 1,066 ຄົນ; ແຮງງານສໍາຮອງມີຈັກຄົນ: 159 ຄົນ
- ❖ ຈໍານວນຄົວເຮືອນທີ່ລຸດພື້ນອອກຈາກຄວາມທຸກຍາກມີ 0 ຄອບຄົວ, ຍັງບໍ່ທັນພື້ນມີ 5 ຄອບຄົວ.

4. ຂໍ້ມູນດ້ານພື້ນຖານໂຄງລາງຂອງບ້ານ

× ມີທາງເຂົ້າບ້ານບໍ່?	ມີ <input checked="" type="checkbox"/>	ບໍ່ມີ <input type="checkbox"/>	ຖ້າມີ;ມີຈັກ...1.....ເສັ້ນ
× ໄຟຟ້າເຂົ້າເຖິງບ້ານບໍ່	ມີ <input checked="" type="checkbox"/>	ບໍ່ມີ <input type="checkbox"/>	
× ມີສຸກສາລາຫຼືໂຮງໝໍຕັ້ງຢູ່ເຂດບ້ານ	ມີ <input type="checkbox"/>	ບໍ່ມີ <input checked="" type="checkbox"/>	ຖ້າມີ;ມີຈັກ.....ແຫ່ງ
× ມີຖົງຢາປະຈໍາບ້ານບໍ່?	ມີ <input checked="" type="checkbox"/>	ບໍ່ມີ <input type="checkbox"/>	
× ມີໂຮງຮຽນປະຖົມ?	ມີ <input checked="" type="checkbox"/>	ບໍ່ມີ <input type="checkbox"/>	ຖ້າມີ;ມີຈັກ.....1.....ແຫ່ງ
× ມີຕະຫຼາດຊື້ຂາຍ ບໍ່?	ມີ <input checked="" type="checkbox"/>	ບໍ່ມີ <input type="checkbox"/>	ຖ້າມີ;ມີຈັກ...1.....ແຫ່ງ
× ຫ້ອງການບ້ານ	ມີ <input checked="" type="checkbox"/>	ບໍ່ມີ <input type="checkbox"/>	ຖ້າມີ;ມີຈັກ.....1.....ແຫ່ງ
× ລະບົບນໍ້າສະອາດ	ມີ <input checked="" type="checkbox"/>	ບໍ່ມີ <input type="checkbox"/>	ຖ້າມີ;ມີຈັກ.....2.....ແຫ່ງ
× ຄົວລົດ	ມີ <input type="checkbox"/>	ບໍ່ມີ <input checked="" type="checkbox"/>	ຖ້າມີ;ມີຈັກ.....ແຫ່ງ
× ບ່ອນບໍາບັດຂີ້ເຫຍື້ອ	ມີ <input checked="" type="checkbox"/>	ບໍ່ມີ <input type="checkbox"/>	ຖ້າມີ;ມີຈັກ.....1.....ແຫ່ງ
× ທ່າເຮືອ	ມີ <input type="checkbox"/>	ບໍ່ມີ <input checked="" type="checkbox"/>	ຖ້າມີ;ມີຈັກ.....ແຫ່ງ
× ອື່ນໆ.....			

5. ຂໍ້ມູນດ້ານ ຄອບຄົວພາຍໃນບ້ານ

ລ/ດ	ລາຍການ	ຈໍານວນ	ຫົວໜ່ວຍ	ໝາຍເຫດ
01	ຄອບຄົວຄ້າຂາຍ	12	ຄ/ຄ	
02	ຄອບຄົວເຮັດກະສິກໍາ	180	ຄ/ຄ	
03	ຄອບຄົວເຮັດອຸດສາຫະກໍາ	10	ຄ/ຄ	
04	ຄອບຄົວເຮັດຫັດຖະກໍາ	0	ຄ/ຄ	
05	ຄອບຄົວພະນັກງານລັດ	5	ຄ/ຄ	
06	ຄອບຄົວອື່ນໆ	0	ຄ/ຄ	

6. ອາຊີບຕົ້ນຕໍພາຍໃນບ້ານ

ລ/ດ	ລາຍການ	ຈໍານວນຄົນ	ຍິງ/ຄົນ	ໝາຍເຫດ
01	ເຮັດນາ	540	340	
02	ໄຮ່ (ໄຮ່ເຂົ້າ, ສວນໝາກໄມ້)	0	0	
03	ພະນັກງານລັດ	7	2	
04	ພະນັກງານວິສາຫະກິດ	0	0	
06	ກໍາມະກອນທົ່ວໄປ	30	0	
07	ຄ້າຂາຍ	3	3	
08	ນັກຮຽນ, ນັກສຶກສາ	79	46	
09	ອາຊີບອື່ນໆ	0	0	
ລວມທັງໝົດ		659	391	

7. ເກັບກຳຂໍ້ມູນການນຳໃຊ້ທີ່ດິນແຕ່ປະເພດພາຍໃນບ້ານ

7.1. ດິນລັດ, ດິນຊຸມຊົນ ແລະ ດິນລວມບ້ານ

- * ດິນ ໂຮງຮຽນ 1 ຕອນ; ຊັ້ນໃດ ໂຮງຮຽນປະຖົມ. 1 ແຫ່ງ ເຮັກຕາ ເອກະສານຢັ້ງຢືນ
- * ໂຮງຮຽນ ມັດທະຍົມສົມບູນ 0 ແຫ່ງ ແລະ ມັດທະຍົມ 0 ແຫ່ງ; ເນື້ອທີ່ 0 ເຮັກຕາ ເອກະສານຢັ້ງຢືນ
- * ດິນ ຫ້ອງການບ້ານ 1 ຕອນ; ເນື້ອທີ່ 0,012 ເຮັກຕາ ມີເອກະສານຢັ້ງຢືນ
- * ດິນ ປ່າຊ້າ ຕອນ; ເນື້ອທີ່ ເຮັກຕາ ມີເອກະສານຢັ້ງຢືນ
- * ດິນ ປ່າສັກສິດ/ດິນມະເຫສັກ ຕອນ; ເນື້ອທີ່... ເຮັກຕາ ມີເອກະສານຢັ້ງຢືນ
- * ດິນ ວັດ: ຕອນ; ມີ ເນື້ອທີ່ເຮັກຕາ ມີເອກະສານຢັ້ງຢືນ
- * ດິນ ລວມບ້ານ (ດິນເປົ້າຫວ່າງ) ຕອນ; ເນື້ອທີ່..... ມີເອກະສານຢັ້ງຢືນ
- * ດິນ ລວມບ້ານ (ທີ່ມອບໃຫ້ບຸກຄົນນຳໃຊ້) ບໍ່ມີ ຕອນ; ເນື້ອທີ່.....ມີເອກະສານຢັ້ງຢືນ
- * ດິນຊຸມຊົນ ບໍ່ມີ ຕອນ; ເນື້ອທີ່ລວມ.....ມີເອກະສານຢັ້ງຢືນ

7.2. ດິນເຊົ່າ - ສຳປະທານ (ດິນລັດ ແລະ ດິນລວມບ້ານ)

- ❖ ດິນ ເຊົ່າພາຍໃນບ້ານ. ບໍ່ມີ ຕອນ; ໃຜເປັນຜູ້ເຊົ່າ
 - ✓ ຕອນທີ1: ເນື້ອທີ່ເຮັກຕາ; ເຊົ່າຈັກປີ.....ປີ; ແຕ່ປີ
 - ✓ ເຊົ່າເຮັດຫຍັງ ເອກະສານຢັ້ງຢືນ
 - ✓ ເຊົ່າເຮັດຫຍັງ ເອກະສານຢັ້ງຢືນ
 - ✓ ເຊົ່າເຮັດຫຍັງ ເອກະສານຢັ້ງຢືນ

7.3. ການນຳໃຊ້ດິນແຕ່ລະປະເພດພາຍໃນບ້ານ

I. ດິນກະສິກຳ:

1. ທີ່ດິນນາ.....ຕອນ, ເນື້ອທີ່ ເຮັກຕາ.
2. ດິນຄັງລ້ຽງສັດ.....ຕອນ, ເນື້ອທີ່..... ເຮັກຕາ.
3. ດິນໄຮ່..... ຕອນ, ເນື້ອທີ່.....ເຮັກຕາ.
4. ດິນສວນ.....ຕອນ, ເນື້ອທີ່..... ເຮັກຕາ.
5. ດິນກະສິກຳທີ່ວ່າໄປ.....ຕອນ, ເນື້ອທີ່ ເຮັກຕາ.
6. ດິນປູກໄມ້.....ຕອນ, ເນື້ອທີ່ ເຮັກຕາ.
7. ດິນຊົນລະປະທານ.....ຕອນ, ເນື້ອທີ່ ເຮັກຕາ.
8. ດິນເຂດສະຫງວນພັນພືດ.....ຕອນ, ເນື້ອທີ່.....ເຮັກຕາ.
9. ອື່ນໆ.....

II. ດິນປູກສ້າງ:

1. ດິນປູກສ້າງບຸກຄົນ..... ຕອນ, ເນື້ອທີ່.....ເຮັກຕາ.
2. ດິນປູກສ້າງຂອງລັດ..... ຕອນ, ເນື້ອທີ່ເຮັກຕາ.
3. ດິນລວມບ້ານ..... ຕອນ, ເນື້ອທີ່.....ເຮັກຕາ.
4. ດິນເປົ້າຫວ່າງ.....ຕອນ, ເນື້ອທີ່.....ເຮັກຕາ.
5. ດິນຈັບຈອງ.....ຕອນ, ເນື້ອທີ່.....ເຮັກຕາ.

III. ດິນວັດທະນະທຳ

1. ດິນປ່າສັກສິດ (ປ່າຊ້າ).....2..... ຕອນ, ເນື້ອທີ່.....ເຮັກຕາ.
2. ດິນປ່າມະເຫສັກ.....3.....ຕອນ, ເນື້ອທີ່.....ເຮັກຕາ

3. ດິນວັດ 1 ຕອນ, ເນື້ອທີ່0.7060....ເຮັກຕາ.
4. ດິນສະຖານທີ່ທ່ອງທ່ຽວທາງດ້ານທຳມະຊາດ, ວັດທະນະທຳປະຫວັດສາດ ບໍ່ມີ ຕອນ, ເນື້ອທີ່.....ເຮັກຕາ.

IV. ດິນປ້ອງກັນຊາດ

1. ດິນຕັ້ງຄ້າຍສຳນັກງານອົງການ,ກົມກອງບ່ອນພັກເຊົາ,ໂຮງຮຽນ,ສະໜາມບິນ, ,ໂຮງໝໍ.....ຕອນ, ເນື້ອທີ່.....ເຮັກຕາ.
2. ດິນທຳການຜະລິດ.....ບໍ່ມີ..... ຕອນ, ເນື້ອທີ່.....0.....ເຮັກຕາ.
3. ດິນສະໜາມຝຶກຊອບທາງຍຸດທະສາດ.....ຕອນ, ເນື້ອທີ່.....0.....ເຮັກຕາ.
4. ດິນທຳການຜະລິດ.....ບໍ່ມີ..... ຕອນ, ເນື້ອທີ່.....0.....ເຮັກຕາ.

V. ປ້ອງກັນຄວາມສະຫງົບ

1. ດິນຕັ້ງຄ້າຍສຳນັກງານອົງການ, ກົມກອງບ່ອນພັກເຊົາ, ໂຮງຮຽນ, ສະໜາມບິນ, ສາງ, ໂຮງໝໍ ຕອນ, ເນື້ອທີ່ເຮັກຕາ.
2. ດິນທຳການຜະລິດ.....ບໍ່ມີ.....ຕອນ, ເນື້ອທີ່.....0.....ເຮັກຕາ
3. ດິນສະໜາມຝຶກຊອບທາງຍຸດທະສາດ.....ບໍ່ມີ.....ຕອນ, ເນື້ອທີ່.....0.....ເຮັກຕາ.
4. ດິນທຳການຜະລິດ.....ບໍ່ມີ.....ຕອນ, ເນື້ອທີ່.....0.....ເຮັກຕາ.

VI. ດິນປ່າໄມ້

1. ດິນປ່າຜະລິດແຫ່ງຊາດ ບໍ່ມີ ຕອນ, ເນື້ອທີ່ເຮັກຕາ.
2. ດິນປ່າຜະລິດຂອງແຂວງ.....ບໍ່ມີ..... ຕອນ, ເນື້ອທີ່.....0.....ເຮັກຕາ.
3. ດິນປ່າຜະລິດຂອງເມືອງ..... ຕອນ, ເນື້ອທີ່.....0.....ເຮັກຕາ.
4. ດິນປ່າຜະລິດບ້ານ.....ບໍ່ມີ..... ຕອນ, ເນື້ອທີ່.....0.....ເຮັກຕາ.
5. ດິນປ່າສະຫງວນແຫ່ງຊາດ.....ບໍ່ມີ..... ຕອນ, ເນື້ອທີ່.....0.....ເຮັກຕາ.
6. ດິນປ່າສະຫງວນ ຂອງແຂວງ (ດົງພູວຽງ),.....ຕອນ, ເນື້ອທີ່.....ເຮັກຕາ.
7. ດິນປ່າສະຫງວນຂອງເມືອງ.....ບໍ່ມີ..... ຕອນ, ເນື້ອທີ່..... ເຮັກຕາ
8. ດິນປ່າສະຫງວນບ້ານ.....ບໍ່ມີ.....ຕອນ, ເນື້ອທີ່..... .ເຮັກຕາ.
9. ດິນປ່າປ້ອງກັນແຫ່ງຊາດ.....ບໍ່ມີ..... ຕອນ, ເນື້ອທີ່..... ເຮັກຕາ.
10. ດິນປ່າປ້ອງກັນ ຂອງແຂວງ.....ບໍ່ມີ..... ຕອນ, ເນື້ອທີ່.....ເຮັກຕາ.
11. ດິນປ່າປ້ອງກັນຂອງເມືອງ.....ບໍ່ມີ..... ຕອນ, ເນື້ອທີ່..... ເຮັກຕາ.
12. ດິນປ່າປ້ອງກັນບ້ານ.....ບໍ່ມີ..... ຕອນ, ເນື້ອທີ່..... ເຮັກຕາ.
13. ດິນປ່າຊົມໃຊ້ບ້ານ.....ຕອນ, ເນື້ອທີ່ ເຮັກຕາ.
14. ດິນປ່າປູກໄມ້ອຸດສາຫະກຳ,ໄມ້ດູ່ (ໂຄງການ), 1 ຕອນ, ເນື້ອທີ່. 123,5 ເຮັກຕາ.
15. ດິນປ່າພື້ນຟູ.....1 (ພື້ນທີ່ວັດປ່າ)..... ຕອນ, ເນື້ອທີ່.....ເຮັກຕາ.

VII. ດິນອຸດສາຫະກຳ

1. ເຂດທີ່ດິນອຸດສາຫະກຳ (ໂຮງຈັກ, ໂຮງງານຂະໜາດໃຫຍ່,ເຂື່ອນໄຟຟ້ານໍ້າຕົກ, ອື່ນໆ) ຈັກຕອນ: ບໍ່ມີ ຕອນ, ເນື້ອທີ່ເຮັກຕາ.
2. ແລວສາຍໄຟຟ້າ.....ບໍ່ມີ.....ຕອນ, ເນື້ອທີ່.....0..... ເຮັກຕາ.
3. ສະຖານທີ່ບ່ອນຖິ້ມຂີ້ເຫຍື້ອ.....1.....ຕອນ, ເນື້ອທີ່.....0..... ເຮັກຕາ.

VIII. ດິນຄົມມະນາຄົມ

1. ທ່າເຮືອ, ທ່າບັກ ບໍ່ມີ ຕອນ, ເນື້ອທີ່.....0..... ເຮັກຕາ.

2. ບໍ່ຫິນ, ບໍ່ດິນ, ບໍ່ຊາຍ, ແລະ ສະຖານທີ່ຄົບຫິນ ບໍ່ມີ ຕອນ, ເນື້ອທີ່.....0.....ເຮັກຕາ.
3. ຄົວລົດ ມີ .ຕອນ, ເນື້ອທີ່.....0.....ເຮັກຕາ.
4. ສະໜາມບິນ. ບໍ່ມີ ຕອນ, ເນື້ອທີ່.....0.....ເຮັກຕາ.
5. ສະຖານທີ່ຕັ້ງຫລັກສັນຍານ 0 ຕອນ, ເນື້ອທີ່.....0..... ເຮັກຕາ.
6. ສາງຕ່າງໆ : 0 ຕອນ, ເນື້ອທີ່..... ເຮັກຕາ.
7. ແລວທາງລົດໄຟ: ບໍ່ມີ ຈັກແລວ0.....
8. ໂອງມົງ: ບໍ່ມີ ຈັກບ່ອນ0.....
9. ເຂດສະຫງວນທາງ : ມີ 0 ເສັ້ນ
10. ທາງເບຕົງ/ປູຢາງ: ມີ ຈັກເສັ້ນ 1 ເສັ້ນ
11. ທາງດິນແດງ: ມີຈັກເສັ້ນ 1 ເສັ້ນ, ເນື້ອທີ່.....0.....ເຮັກຕາ.

IX. ທີ່ດິນບໍລິເວນນ້ຳ

1. ສາຍນ້ຳມີຈັກສາຍ: ສາຍ.
2. ສາຍຫ້ວຍມີຈັກສາຍ: ສາຍ.
3. ດິນໜອງນ້ຳທຳມະຊາດ (ໜອງລວມບ້ານ) ຕອນ, ເນື້ອທີ່.....0.....ເຮັກຕາ.
4. ວັງສະຫງວນຂອງບ້ານ ຕອນ, ເນື້ອທີ່.....ເຮັກຕາ.
5. ອ່າງເກັບນ້ຳ 1 ຕອນ, ເນື້ອທີ່.....ເຮັກຕາ.
6. ດອນທາມ ບໍ່ມີ ຕອນ, ເນື້ອທີ່.....0.....ເຮັກຕາ.
7. ເກາະດອນ ບໍ່ມີ ຕອນ, ເນື້ອທີ່.....0.....ເຮັກຕາ.

8. ເຂດທີ່ຖືກຜົນກະທົບຕໍ່ໄພພິບັດ

1. ເຂດພື້ນທີ່ນ້ຳຖ້ວມ

- ໄລຍະຜ່ານມາບ້ານຖືກຜົນກະທົບຈາກໄພນ້ຳຖ້ວມຄືແນວໃດ? ທຸກໆປີ ; 2-3ປີ ແລະ ອື່ນໆ.ໃນໄລຍະຜ່ານມາ ບ້ານແກ້ງໂດນ 4 ເຂດນາໜອງເບນ, ເຂດນາຄຳ ແລະ ເຂດນາບ້ານ, ເຂດນາຟາກເຊ.
- ✓ ເຂດທີ່ຖືກນ້ຳຖ້ວມມີຈັກບ່ອນ; ຢູ່ເຂດໃດຂອງບ້ານ: ຖ້າຖ້ວມແມ່ນບໍ່ສາມາດໄດ້ຮັບຜົນຜະລິດ
- ປະເພດດິນທີ່ຖືກນ້ຳຖ້ວມມີຄືແນວໃດ?

ດິນປູກສ້າງ: 5 (10 ຄອບຄົວ) ຮຕ, ດິນນາ 40 ຮຕ; ດິນສວນພືດລົ້ມລູກ 5 ຮຕ;

ດິນອື່ນໆ

❖ ລະດັບ ແລະ ໄລຍະນ້ຳຖ້ວມ.

- ✓ ລະດັບ ນ້ຳຖ້ວມຂຶ້ນສູງສຸດ 15 ແມັດ ແລະ ຕໍ່າສຸດ 1 ແມັດ.
- ✓ ລະດັບນ້ຳສິ່ງຜົນຕໍ່ການຄົມມະນາຄົມຂອງບ້ານ: ເຮັດໃຫ້ການສັນຈອນໄປມາ ລະຫວ່າງບ້ານ ຕໍ່ບ້ານ ແມ່ນ ພົບຄວາມຫຍຸ້ງຍາກ ໄປມາລຳບາກ.
- ✓ ໄລຍະນ້ຳຖ້ວມສູງສຸດ 10 ວັນ ແລະ ຕໍ່າສຸດ 5 ວັນ.
- ✓ ຫ້ວຍມີນ້ຳຕະຫຼອດປີ ມີ 1 ຫ້ວຍ (ຫ້ວຍຍາງ) ແລະ ສະເພາະລະດູຝົນມີ 6 ຫ້ວຍ.
- ✓ ລະດັບນ້ຳຫ້ວຍໃນລະດູຝົນສູງສຸດແມ່ນ 3 ແມັດ ແລະ ຕໍ່າສຸດ 50 ຊັງຕີແມັດ.

2. ເຂດພື້ນທີ່ແຫ້ງແລ້ງ

- ✓ ໄລຍະຜ່ານມາບ້ານຖືກຜົນກະທົບຈາກໄພແຫ້ງແລ້ງຄືແນວໃດ? ທຸກໆປີ ; 2-3ປີ ແລະ ອື່ນໆ.
ໄລຍະຜ່ານມາ ບໍ່ມີ.

3 ເຂດພື້ນທີ່ດິນເຊາະເຈື່ອນ

- ✓ ໄລຍະຜ່ານມາບ້ານຖືກຜົນກະທົບຈາກດິນເຊາະເຈື່ອນຄືແນວໃດ? ທຸກໆປີ ; 2-3ປີ ແລະ ອື່ນໆ.
ໄລຍະຜ່ານມາທຸກໆປີ ໃນຊ່ວງລະດູຝົນຕາຝັ່ງເຊື່ອມພອນ ແລະ ເຊື່ອມພອນເກີດມີການເຊາະເຈື່ອນ.
- ✓ ເຂດພື້ນທີ່ດິນເຊາະເຈື່ອນມີ 1 ບ່ອນ ຢູ່ເຂດ: ແຄມຕາຝັ່ງເຊ ລະຫວ່າງຂອງບ້ານ.
- ✓ ສາເຫດທີ່ພາໃຫ້ເກີດດິນເຊາະເຈື່ອນ ຍ້ອນວ່າເປັນຊ່ວງລະດູຝົນ.
- ເຂດເຊາະເຈື່ອນມີຜົນກະທົບຕໍ່ພື້ນທີ່ດິນກະສິກໍາຄືແນວໃດ?
ແມ່ນມີຜົນກະທົບໃສ່ດິນກໍາສີກໍາ: ບໍ່ມີຜົນກະທົບໃສ່ດິນກະສິກໍາຂອງປະຊາຊົນ.
- ✓ ດິນນາ...0.....ຮຕ; ດິນສວນພືດລື້ມລຸກ...0.....ຮຕ; ດິນສວນໄມ້ໃຫ້ໝາກ.....0.....ຮຕ;
ດິນສວນໄມ້ອຸດສາຫະກໍາ. 0 ຮຕ; ດິນຄັງລ້ຽງສັດ 0 ຮຕ ແລະ ດິນອື່ນໆ.

4. ເຂດທີ່ມີຄວາມສຽງຈາກລະເບີດບໍ່ທັນແຕກ

- ✓ ໄລຍະຜ່ານມາບ້ານຖືກຜົນກະທົບຈາກລະເບີດບໍ່ທັນແຕກຄືແນວໃດ? ທຸກໆປີ 2-3 ປີ ແລະ ອື່ນໆ..ບໍ່ມີ

5. ເຂດພື້ນທີ່ດິນ ລະເບີດບໍ່ທັນແຕກ: ບໍ່ມີ.

- ມີຜົນກະທົບຕໍ່ພື້ນທີ່ດິນກະສິກໍາຄືແນວໃດ?
- ✓ ດິນນາ ບໍ່ມີ ຮຕ; ດິນສວນພືດລື້ມລຸກ ບໍ່ມີ ຮຕ; ດິນສວນໄມ້ໃຫ້ໝາກ ບໍ່ມີ ຮຕ;
ດິນສວນໄມ້ອຸດສາຫະກໍາ ບໍ່ມີ ຮຕ; ດິນຄັງລ້ຽງສັດ ບໍ່ມີ ຮຕ;
ດິນອື່ນໆ.....

6. ເຂດພື້ນທີ່ທີ່ຖືກຜົນກະທົບດ້ານອື່ນໆ.

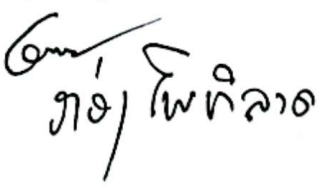
- ໂຄງການເຊົ່າ ແລະ ສໍາປະທານທີ່ດິນພາຍໃນບ້ານມີຄືແນວໃດ?
- ✓ ໂຄງການຂຸດຄົ້ນບໍ່ແຮ່: ບໍ່ມີ
- ✓ ໂຄງການກໍ່ສ້າງຕ່າງໆ: ບໍ່ມີ
- ✓ ແລະ ໂຄງການອື່ນໆ: ບໍ່ມີ
- ບໍ່ມີໂຮງຈັກໂຮງງານ, ດິນເຊົ່າສໍາປະທານ ແລະ ອື່ນໆ
ຖ້າມີໄດ້ສິ່ງຜົນກະທົບໃສ່ບ້ານ (ຄ້ວນ, ນໍ້າເສຍ, ສານພິດ, ສຽງ ແລະອື່ນໆ


7. ວິທີການປ້ອງກັນ ແລະ ແກ້ໄຂຕໍ່ຜົນກະທົບຕ່າງໆ:

ໝາຍເຫດ: ແບບຟອມເກັບກາຂໍ້ມູນເສດຖະກິດ-ສັງຄົມ ແລະ ການນໍາໃຊ້ທີ່ດິນຂອງບ້ານ ສະບັບນີ້ເປັນພຽງການສອບຖາມຂໍ້ມູນຈາກທາງບ້ານເທົ່ານັ້ນ ບໍ່ສາມາດນໍາໃຊ້ໃນນິຕິກໍາອື່ນໆໄດ້.

ຮັບຮູ້ ແລະ ຍິ່ງຢືນ

 ກວ່າມ່ວນ, 19 ມາ 2017

ຜູ້ໃຫ້ຂໍ້ມູນ

 ກອງໂພດິລາດ

ຜູ້ບັນທຶກ

 ພູນອນເປີດ

ເອກະສານຊ້ອນທ້າຍທີ 2: ບົດບັນທຶກຂອບເຂດການຄຸ້ມຄອງຂອງບ້ານ ແລະ ບ້ານອ້ອມຂ້າງທີ່ມີເຂດແດນຕິດກັນ



ສາທາລະນະລັດ ປະຊາທິປະໄຕ ປະຊາຊົນລາວ
ສັນຕິພາບ ເອກະລາດ ປະຊາທິປະໄຕ ເອກະພາບ ວັດທະນະຖາວອນ

ແຂວງ: ສະຫວັນນະເຂດ

ເມືອງ :ສອງຄອນ

ເລກທີ/ຈມ

ບົດບັນທຶກ

ລົງວັນທີ

ຂອບເຂດຄຸ້ມຄອງຂອງ ບ້ານ ແກ້ງໂດນ ແລະ ບ້ານອ້ອມຂ້າງທີ່ມີເຂດແດນຕິດກັນລະຫວ່າງ:
ບ້ານຫົວຫາດ, ບ້ານໂນນສະຫວ່າງ, ບ້ານໂນນຄຳສູງ, ບ້ານດອນຂຽວ ແລະ ບ້ານໜອງເດີນ.

- ອີງຕາມ ຂໍ້ຕົກລົງ ຂອງຫົວໜ້າພະແນກຊັບພະຍາກອນທຳມະຊາດ ແລະ ສິ່ງແວດລ້ອມ ສະບັບເລກທີ 1343/ກສຂ , ລົງວັນທີ 24 ພະຈິກ 2025, ວ່າດ້ວຍການແຕ່ງຕັ້ງພະນັກງານເຂົ້າຮ່ວມການສຳຫຼວດຈັດສັນທີ່ດິນ 8 ປະເພດໃນ 3 ບ້ານເປົ້າໝາຍຂອງ ເມືອງສອງຄອນ, ແຂວງສະຫວັນນະເຂດ.
- ອີງຕາມ: ຂໍ້ຕົກລົງ ຂອງທ່ານເຈົ້າເມືອງ-ເມືອງສອງຄອນ ທີ 606/ຈມ ລົງວັນທີ 6 ພະຈິກ 2025, ວ່າດ້ວຍການແຕ່ງຕັ້ງຄະນະຮັບຜິດຊອບວຽກງານຈັດສັນທີ່ດິນຂັ້ນບ້ານ ຢູ່ບ້ານແກ້ງໂດນ, ບ້ານຫ້ວຍຄໍ້ ແລະ ບ້ານສອງຄອນ, ເມືອງສອງຄອນ.

1. ທິດເໜືອ: ບ້ານແກ້ງໂດນ ຕິດກັບ 1 ບ້ານຄື: ບ້ານຫົວຫາດ: ເລີ່ມແຕ່ຫ້ວຍຄຳມຸດ (ເຊບັງຫຽງ) ເລາະຂຶ້ນໄປຈົນຮອດປາກຫ້ວຍເປາະ, ແລ້ວຂຶ້ນໄປໃສ່ວັງເດືອນຫ້າ, ຈົນໄປຮອດໜອງແສງ, ຈາກນັ້ນຕັດໄປໃສ່ຂົວແປ້ນ ເປັນເຂດແດນລະຫວ່າງບ້ານແກ້ງໂດນ ແລະ ບ້ານຫົວຫາດ ລວມໄລຍະທັງໝົດ 4930 ແມັດ.

ຕາຕະລາງ ຄ່າພິກັດບ້ານແກ້ງໂດນ ກັບ ຫົວຫາດ ກຸ່ມລະບົບ WGS 84

ຄ່າພິກັດ GPS Gramin (ລະບົບ WGS 1984 UTM Zone 48)				
ລຳດັບ	E	N	ຊື່ຈຸດ	ໄລຍະ (m)
1	532662	1790838	ຫ້ວຍຄຳມຸດ(ເຊບັງຫຽງ)	0
2	533911	1791760	ປາກຫ້ວຍເປາະ	1580
3	534693	1791939	ວັງເດືອນຫ້າ	832
4	535656	1792655	ໜອງແສງ	1199
5	536920	1792217	ຂົວແປ້ນ	1319
ລວມໄລຍະ				4930

ແຫຼ່ງຂໍ້ມູນ: ອຳນາດການປົກຄອງບ້ານ ແລະ ການວິເຄາະທີມງານ ປີ 2025

2. ທິດຕາເວັນອອກ: ບ້ານແກ້ງໂດນ ຕິດກັບ ບ້ານ ດອນຂຽວ ເລີ່ມແຕ່ຂົວແປ້ນ ເປັນຈຸດຕັດກັນຂອງ 3 ບ້ານຄື: ບ້ານດອນຂຽວ, ບ້ານໜອງເດີນ ແລະບ້ານແກ້ງໂດນ, ລັດລົງມາໃສ່ ປາກຮ່ອງພໍ່ໃຫ້ຍແປະ ຕັດລົງໃສ່ປ້າຍວັງສະ

ທງວນ ແລະ ລຽບຕາມເຊບັງຫຽງ ມາໃສ່ປ້າຍວັງສະຫງວນ ແມ່ນສຸດທີ່ມີຊາຍແດນຕິດກັບບ້ານຫົວຫາດ ມີໄລຍະ ທັງໝົດ 3115 ແມັດ.

ຕາຕະລາງ ຄ່າພິກັດບ້ານແກ້ງໂດນ ກັບ ບ້ານດອນຂຽວ ກຸ່ມລະບົບ WGS 84

ຄ່າພິກັດ GPS Gramin (ລະບົບ WGS 1984 UTM Zone 48)				
ລຳດັບ	E	N	ຊື່ຈຸດ	ໄລຍະ (m)
1	536920	1792217	ຂົວແປ້ນ	0
2	536647	1790129	ປາກຮ່ອງພໍ່ໃຫ່ຍແປະ	2102
3	536640	1789474	ປ້າຍວັງສະຫງວນ1	694
4	536723	1789159	ປ້າຍວັງສະຫງວນ2	359
ລວມໄລຍະ				3115

ແຫຼ່ງຂໍ້ມູນ: ອຳນາດການປົກຄອງບ້ານ ແລະ ການວິເຄາະທີມງານ ປີ 2025

3. **ທິດໃຕ້:** ບ້ານແກ້ງໂດນ ຕິດກັບ ບ້ານ ໂນນຄຳສູງ: ເລີ່ມແຕ່ປ້າຍຫວັງສະຫງວນ2 ຕັດຂ້າມຟາກໄປໃສ່ຫ້ວຍຍາງ ແລະ ຫ້ວຍຢາງເອົາຫ້ວຍຍາງເປັນແດນ, ຈົນໄປຮອດປາກຫ້ວຍຄຳມ່ວງໄຂ່ ມີໄລຍະ 4323 ແມັດ.

ຕາຕະລາງ ຄ່າພິກັດ ບ້ານແກ້ງໂດນ ກັບບ້ານ ໂນນຄຳສູງ ກຸ່ມລະບົບ WGS 84

ຄ່າພິກັດ GPS Gramin (ລະບົບ WGS 1984 UTM Zone 48)				
ລຳດັບ	E	N	ຊື່ຈຸດ	ໄລຍະ (m)
1	536723	1789159	ປ້າຍວັງສະຫງວນ2	0
2	536634	1788988	ປາກຫ້ວຍຍາງ	193
3	536099	1788719	ຫ້ວຍຍາງ	597
4	534368	1787728	ປາກຫ້ວຍຄຳມ່ວງໄຂ່	3551
ລວມໄລຍະ				4323

ແຫຼ່ງຂໍ້ມູນ: ອຳນາດການປົກຄອງບ້ານ ແລະ ການວິເຄາະທີມງານ ປີ 2025

4. **ທິດຕາເວັນຕົກ:** ບ້ານແກ້ງໂດນ ຕິດກັບ ບ້ານໂນນສະຫວ່າງ.: ເລີ່ມແຕ່ປາກຫ້ວຍຄຳມ່ວງໄຂ່ ລຽບຕາມລຳຫ້ວຍ ຢາງ ມາຮອດສິ້ນນາພໍ່ເຖົ້າບຸນກອງ, ຕັດຂຶ້ນໃສ່ເຮືອນພໍ່ໃຫ່ຍໂຈມ, ຕັດຂຶ້ນມາໃສ່ປ່າມະເຫສັກ, ລົງຕາມຮ່ອງຖ້ຳ ພະ ຈົນຮອດປາກຮ່ອງຖ້ຳພະ, ແລ້ວເລາະເຊບັງຫຽງ ຈົນຮອດຫ້ວຍຄຳມູດ ສຸດຊາຍແດນບ້ານແກ້ງໂດນກັບ ບ້ານໂນນສະຫວ່າງ ມີໄລຍະທັງໝົດ 5298 ແມັດ.

ຕາຕະລາງ ຄ່າພິກັດ ບ້ານແກ້ງໂດນ ກັບບ້ານ ໂນນສະຫວ່າງ ກຸ່ມລະບົບ WGS 84

ຄ່າພິກັດ GPS Gramin (ລະບົບ WGS 1984 UTM Zone 48)				
ລຳດັບ	E	N	ຊື່ຈຸດ	ໄລຍະ (m)
1	534368	1787728	ປາກຫ້ວຍຄຳມ່ວງໄຂ່	0
2	533534	1788201	ນາພໍ່ເຖົ້າບຸນກອງ	1902

3	533060	1789060	ເຮືອນພໍ່ໃຫ້ຍໂຈມ	982
4	533123	1789529	ປ່າມະເຫສັກ	255
5	533137	1789686	ປາກຮ່ອງຖ້ຳພະ	646
6	532662	1790838	ຫ້ວຍຄຳມຸດ(ເຊບັງຫຽງ)	1513
ລວມໄລຍະ				5298

ແຫຼ່ງຂໍ້ມູນ: ອຳນາດການປົກຄອງບ້ານ ແລະ ການວິເຄາະທີມງານ ປີ 2025

ດັ່ງນັ້ນ, ອຳນາດການປົກຄອງຂອງ ບ້ານ ແກ້ງໂດນ ແລະ ບ້ານອ້ອມຂ້າງທີ່ກ່ຽວຂ້ອງທີ່ມີເຂດການຄຸ້ມຄອງທີ່ດິນ ລະຫວ່າງບ້ານຕໍ່ບ້ານ, ຈຶ່ງໄດ້ເຮັດບົດບັນທຶກເຂດຄຸ້ມຄອງສະບັບນີ້ຂຶ້ນມາ ເພື່ອຢັ້ງຢືນ ແລະ ເປັນຫຼັກຖານອ້າງອິງໃນຕໍ່ໜ້າ.

ນາຍບ້ານ :ບ້ານແກ້ງໂດນ



ຄວມອ່ວ, ງຽຍ:ວັ

ຫົວໜ້າທີມງານ

ຂັນທອງ ວໍລະບຸດນາມມະວິງ

ເຊັນບ້ານອ້ອມຂ້າງ:

ນາຍບ້ານ :ບ້ານ ໜອງເດີນ



ຕີ ຢຸນວໍ້ງສາ

ນາຍບ້ານ : ບ້ານ ໂນນສະຫວ່າງ

ນາຍບ້ານ :ບ້ານ ດອນຂຽວ



ນາຍບ້ານ: ບ້ານ ໂນນຄຳສຸງ



ນາຍບ້ານ : ບ້ານ ຫົວຫາດ



ແກ້ວຄຳເພັດ ວິໄລນວນ

ເຫັນດີ ແລະ ຮັບຮອງຈາກ ເຈົ້າ
ເມືອງ ສອງຄອນ.

ຫົວໜ້າຫ້ອງວ່າການ



ເລັດປິຊາ ບຸນມາວິງ



ວຽງສະຫວັດ ຕິທາພ້າເກີນ

ຫົວໜ້າຫ້ອງການ
ກະສິກຳ ແລະ ສິ່ງແວດລ້ອມເມືອງ



ກັມຍາ ຊານຸລາດ

ແກ້ວສິມສັກ ພິມມະຈັກ

ເອກະສານຊ້ອນທ້າຍທີ 3: ບົດບັນທຶກກອງປະຊຸມກ່ຽວກັບການວາງແຜນຈັດສັນ, ການກຳນົດເຂດ ແລະ ການກຳນົດທີ່ດິນແຕ່ລະປະເພດ



ສາທາລະນະລັດ ປະຊາທິປະໄຕ ປະຊາຊົນລາວ
ສັນຕິພາບ ເອກະລາດ ປະຊາທິປະໄຕ ເອກະພາບ ວັດທະນະຖາວອນ

ເມືອງສອງຄອນ
ບ້ານແກ້ງໂດນ

ເລກທີ.....
ທີ່ ບ້ານແກ້ງໂດນ, ວັນທີ.....

**ບົດບັນທຶກກອງປະຊຸມ
ກ່ຽວກັບການວາງແຜນຈັດສັນ, ກຳນົດເຂດ ແລະ ການກຳນົດທີ່ດິນແຕ່ລະປະເພດ**

ໃນເວລາ ຕອນບ່າຍ 9:00 ໂມງ, ຂອງວັນທີ 19 ພະຈິກ 2025 ຢູ່ທີ່ບ້ານແກ້ງໂດນ ໄດ້ຈັດກອງປະຊຸມຂຶ້ນ ເພື່ອປຶກສາຫາລືກ່ຽວກັບການວາງແຜນຈັດສັນ, ກຳນົດຂອບເຂດແດນບ້ານ ແລະ ກຳນົດປະເພດການນຳໃຊ້ທີ່ດິນຢູ່ ເຂດບ້ານແກ້ງໂດນ, ເມືອງສອງຄອນ, ແຂວງສະຫວັນນະເຂດ ໂດຍມີຄະນະທີ່ມາຈາກພະແນກ ຊັບພະຍາກອນ ທາມະຊາດ ແລະ ສິ່ງແວດລ້ອມແຂວງ, ຫ້ອງການທີ່ກ່ຽວຂ້ອງພາຍໃນເມືອງ ອີງຕາມຂໍ້ຕົກລົງ ທ່ານເຈົ້າເມືອງ ວ່າດ້ວຍການແຕ່ງຕັ້ງພະນັກງານລົງຕິດຕາມ, ຊຸກຍູ້ ແລະ ເຄື່ອນໄຫວ ເພື່ອລົງສຳຫຼວດ, ເກັບກຳຂໍ້ ມູນກ່ຽວກັບການຈັດສັນທີ່ດິນ 8 ປະເພດຢູ່ 3 ບ້ານເປົ້າໝາຍຂອງເມືອງມີບ້ານແກ້ງໂດນ, ບ້ານຫ້ວຍຄໍ້ ແລະ ບ້ານ ສອງຄອນ ສະບັບເລກທີ 606/ຈມ ລົງວັນທີ 6 ພະຈິກ 2025 ແລະ ອຳນາດການປົກຄອງບ້ານ ແລະ ພາກສ່ວນທີ່ ກ່ຽວຂ້ອງຕ່າງໆ.

ຜ່ານການຄົ້ນຄວ້າ ແລະ ປະກອບຄຳເຫັນ ຜູ້ເຂົ້າຮ່ວມກອງປະຊຸມໄດ້ຕົກລົງເປັນເອກະພາບ ກ່ຽວກັບການ ວາງແຜນຈັດສັນ, ກຳນົດຂອບເຂດ, ກຳນົດປະເພດທີ່ດິນ ແລະ ສ້າງແຜນທີ່ການນຳໃຊ້ທີ່ດິນຂອງບ້ານດັ່ງກ່າວ, ເພື່ອ ເຮັດໃຫ້ການຄຸ້ມຄອງ ແລະ ນຳໃຊ້ທີ່ດິນຖືກຕ້ອງ, ສອດຄ່ອງກັບແຜນພັດທະນາເສດຖະກິດ-ສັງຄົມ ຂອງບ້ານ, ກຸ່ມ ບ້ານ, ລະບຽບການ ແລະ ເໝາະສົມກັບສະພາບຄວາມເປັນຈິງຂອງບ້ານເພື່ອເຮັດໃຫ້ບ້ານ ກາຍເປັນບ້ານພັດທະນາ ທາງດ້ານເສດຖະກິດສັງຄົມຢ່າງຮອບດ້ານ.

ດັ່ງນັ້ນ, ອີງການປົກຄອງບ້ານ, ຄະນະກຳມະການບ້ານ ແລະ ທີມງານຈຶ່ງໄດ້ຄົ້ນຄວ້າປຶກສາຫາລືກັນ ແລະ ມີ ຄວາມເປັນເອກະພາບກັນໃນການກຳນົດເຂດ ແລະ ປະເພດທີ່ດິນຂອງບ້ານແກ້ງໂດນ, ອອກເປັນ 3 ເຂດດັ່ງນີ້:

1) ເຂດທີ່ດິນອະນຸລັກ

ບ້ານແກ້ງໂດນ ແມ່ນເປັນເຂດອະນຸລັກຂອງ ບ້ານແກ້ງໂດນ ໄດ້ກຳນົດເອົາທີ່ດິນ 2 ປະເພດຄື:

• **ທີ່ດິນວັດທະນະທຳລວມມີ:**

1. ທີ່ດິນປ່າຊ້າ ມີ 1 ແຫ່ງ ເຊິ່ງຢູ່ພາຍໃນບ້ານຢູ່ທາງເຂົ້າບ້ານ ຢູ່ທາງທິດຕາເວັນຕົກຊ່ຽງໃຕ້ຂອງບ້ານ.
2. ດິນປ່າ ມະເຫສັກ 1 ແຫ່ງ ຢູ່ພາຍໃນບ້ານ ໃຈກາງບ້ານ ແລະ 3.ດິນວັດ 1 ແຫ່ງ (ວັດໂພຕາດ ສີຣາຮາມ).

• **ທີ່ດິນບໍລິເວນນ້ຳມີ:**

1. ເຊບັງຫຽງ
2. ສາຍຫ້ວຍ 7 ສາຍ ຄື: ຫ້ວຍພໍ່ໃຫ່ຍແປະ, ຫ້ວຍຢາງ, ຫ້ວຍເກາະ, ຫ້ວຍກະເຫຼືອງ, ຫ້ວຍຢາງກຸດ, ຫ້ວຍບ້ານ, ຫ້ວຍທ່າປ່ານ.

2. ເຂດທີ່ດິນນໍາໃຊ້ ຂອງ ບ້ານແກ້ງໂດນ

ປະຊາຊົນສ່ວນຫຼາຍພາຍໃນບ້ານ ແມ່ນໄດ້ນໍາໃຊ້ທີ່ດິນແບບກະແຈກກະຈາຍ, ດິນປູກສ້າງແມ່ນກວມເອົາເນື້ອທີ່ສ່ວນໃຫຍ່ ໃນນັ້ນມີດິນ ແລະ ດິນປູກສ້າງທີ່ຢູ່ອາໄສຂອງປະຊາຊົນ, ທີ່ດິນທໍາການຜະລິດ ມີເນື້ອທີ່ນໍາ, ເນື້ອທີ່ສວນ, ສ່ວນຫຼາຍທໍາການຜະລິດທັງ 2 ຟາກເຊບັງຫຽງ, ສ່ວນເຂດດິນວັດທະນະທໍາພາຍໃນບ້ານປະກອບມີ: ປ່າຊ້າ, ປ່າມະເຫສັກ ແລະ ດິນວັດ.

3. ເຂດພັດທະນາ

ໝາຍເຖິງເຂດພື້ນທີ່ຈະຂະຫຍາຍ ລະບົບພື້ນຖານໂຄງລ່າງຂອງບ້ານ, ເຂດທີ່ຂະຫຍາຍພື້ນທີ່ປູກສ້າງຂອງບ້ານ ເພື່ອຮອງຮັບການເພີ່ມຂຶ້ນຂອງປະຊາກອນພາຍໃນບ້ານ ໃນອະນາຄົດ ແລະ ເສດຖະກິດຂອງບ້ານ, ການຂະຫຍາຍພື້ນທີ່ດິນດັ່ງກ່າວແມ່ນໄດ້ກໍານົດເອົາ ຈຸດເພື່ອຂະຫຍາຍດິນປູກສ້າງ, ຂະຫຍາຍເສັ້ນທາງໃນອານາຄົດ ແລະ ກໍານົດຈຸດທໍາການຜະລິດຢູ່ພາຍໃນບ້ານ.

ສໍາລັບ ເຂດຫວງຫ້າມ ໄດ້ກໍານົດເອົາທີ່ດິນບໍລິເວນນໍ້າແຄມເຊບັງຫຽງ, ປ່າຊ້າ ແລະ ທີ່ດິນປ່າມະເຫສັກ.

I. ການກໍານົດເຂດ ແລະ ປະເພດການນໍາໃຊ້ທີ່ດິນ 8 ປະເພດທີ່ດິນ

1. ການກໍານົດເຂດທີ່ດິນກະສິກໍາ

ປະຊາຊົນສ່ວນຢູ່ພາຍໃນບ້ານແກ້ງໂດນ ສ່ວນໃຫຍ່ແມ່ນມີອາຊີບ ກະສິກໍາເຮັດນາເປັນຕົ້ນ, ປູກຝັງ, ແລະ ເຮັດສວນແບບປະສົມປະສານ ແລະ ການລ້ຽງສັດ ເຂດເຮັດກະສິກໍາສ່ວນຫຼາຍແມ່ນຢູ່ກະຈາຍພາຍໃນບ້ານລຽບຕາມສາຍຫ້ວຍ ແລະ ແຄມສາຍເຊບັງຫຽງ,

2. ການກໍານົດເຂດດິນປູກສ້າງ

ເຂດທີ່ດິນປູກສ້າງ ບ້ານແກ້ງໂດນ ປະກອບມີ: ດິນຫ້ອງການບ້ານ, ດິນໂຮງຮຽນ, ແລະ ດິນປູກສ້າງທີ່ຢູ່ອາໄສບຸກຄົນ, ສ່ວນຫຼາຍແມ່ນຕັ້ງຢູ່ໃຈກາງບ້ານ ມີເສັ້ນທາງພາຍໃນບ້ານ ເສັ້ນທາງເຂົ້າບ້ານ 1 ເສັ້ນຈົນໄປຮອດເຊບັງຫຽງ, ໄດ້ກໍານົດດິນແຮ່ຂະຫຍາຍປູກສ້າງໄວ້ເພື່ອອານາຄົດ 1 ແຫ່ງ ຢູ່ໃກ້ກໍາບ່ອນສະຫງວນເພື່ອບ່ອນສໍານັກສິງ ແລະ ໄດ້ກໍານົດ ບ່ອນລີ້ໄພເມືອງເວລາມີນໍ້າຖ້ວມຕ່າງໆ 1 ແຫ່ງຢູ່ໃຈກາງບ້ານ.

3. ການກໍານົດທີ່ດິນວັດທະນາທໍາ

ປະຊາຊົນພາຍໃນ ບ້ານແກ້ງໂດນ ແມ່ນໄດ້ນັບຖືສາສະໜາພຸດ, ສະນັ້ນ ດິນວັດທະນາທໍາ ບ້ານແກ້ງໂດນຈຶ່ງມີຢູ່ 3 ແຫ່ງ ຄື: ປ່າມະເຫສັກ 1 ແຫ່ງ, ປ່າຊ້າ 1 ແຫ່ງ, ວັດ 1 ແຫ່ງ ແລະ ບ່ອນສະຫງວນໄວ້ເຮັດສໍານັກສິງ 1 ແຫ່ງ ຄື: ຈຸດທີ 1 ປ່າມະເຫສັກແມ່ນຕັ້ງຢູ່ດ້ານທິດຕາເວັນຕົກຂອງບ້ານມີເນື້ອທີ່ບໍ່ຫຼາຍ, ຈຸດທີ 2 ປ່າຊ້າແມ່ນຕັ້ງຢູ່ທາງເຂົ້າບ້ານຢູ່ທາງທິດຕາເວັນຕົກຊຽງໃຕ້ຂອງບ້ານ, ຈຸດທີ 3 ແມ່ນ ດິນວັດ ແມ່ນຕັ້ງຢູ່ໃຈກາງຂອງບ້ານ, ຈຸດທີ 4 ແມ່ນ ບ່ອນສະຫງວນໄວ້ເຮັດສໍານັກສິງ ແມ່ນຕັ້ງຢູ່ໃຈກາງຂອງບ້ານໃກ້ກັບໜອງປາຝາ.

4. ການກໍານົດດິນ ປກສ-ປກຊ

ການກໍານົດທີ່ດິນ ປກສ-ປກຊ ຢູ່ພາຍໃນບ້ານແກ້ງໂດນແມ່ນບໍ່ມີຫ້ອງການ ຕໍາຫຼວດ-ທະຫານ ຈຶ່ງບໍ່ໄດ້ກໍານົດ.

5. ການກໍານົດທີ່ດິນປ່າໄມ້

ທີ່ດິນປ່າໄມ້ຂອງບ້ານແກ້ງໂດນ, ສ່ວນໃຫຍ່ແມ່ນເປັນປ່າເລົ່າທີ່ປະຊາຊົນຈັບຈອງນໍາໃຊ້ລ້ຽງສັດ ແລະ ທໍາການຜະລິດ ແລະ ບ້ານແກ້ງໂດນ ຢູ່ຟາກເຊແມ່ນໄດ້ຖືກ ເຂດປ່າຜະລິດຂອງແຂວງ ດັ່ງນັ້ນທາງອໍານາດການປົກຄອງບ້ານໄດ້ມີການກໍານົດ ປ່າສະຫງວນບ້ານ ຢູ່ 2 ແຫ່ງ ຢູ່ຟາກເຊເບື້ອງນັ້ນ ເພື່ອຮັກສາລະບົບນິເວດຂອງບ້ານໄວ້.

6. ການກໍານົດເຂດທີ່ອຸດສາຫະກໍາ

ການກຳນົດທີ່ດິນອຸດສາຫະກຳ ຢູ່ພາຍໃນບ້ານແກ້ງໂດນ ແມ່ນບໍ່ມີໂຮງຈັກໂຮງງານ ຈຶ່ງບໍ່ໄດ້ກຳນົດ.

7. ການກຳນົດທີ່ດິນຄົມມະນາຕົມ

ແມ່ນໄດ້ກຳນົດເອົາ 1 ເສັ້ນຄື: ເສັ້ນທີ 1 ແມ່ນ ຄືທາງເຂົ້າບ້ານຕິດທາງ 13 ໃຕ້ ຈົນມາຮອດວັດຂອງບ້ານ ແມ່ນໄດ້ກຳນົດເອົາ ເບື້ອງລະ 6 ແມັດ ຈາກໃຈກາງທາງ, ສ່ວນທາງນ້ອຍຕ່າງໆພາຍໃນບ້ານແມ່ນຫຍັງບໍ່ທັນໄດ້ ກຳນົດ.

8. ການກຳນົດທີ່ດິນບໍລິເວນນ້ຳ

ແມ່ນໄດ້ກຳນົດເອົາ ສາຍເຊບັງຫຽງ, ຫ້ວຍ, ໜອງທຳມະຊາດ ພາຍໃນບ້ານມີ ເຊບັງຫຽງ 01 ແຫ່ງ, ໜອງທຳມະຊາດ ຫຼາຍແຫ່ງ, ແລະ ມີຫ້ວຍ ຄື: ຫ້ວຍຜໍ່ໃຫຍ່ແປະ, ຫ້ວຍຢາງ, ຫ້ວຍເກາະ, ຫ້ວຍກະເຫຼືອງ, ຫ້ວຍຢາງກຸດ, ຫ້ວຍບ້ານ, ຫ້ວຍທ່າປ່ານ.

- ເຊບັງຫຽງ ແມ່ນເຊິ່ງໄດ້ກຳນົດເຂດສະຫງວນຮັກສາແຄມນ້ຳໄວ້ເບື້ອງລະ 25 ແມັດ ເພື່ອປ້ອງກັນການ ເຊາະເຈື່ອນຂອງດິນໃນອານາຄົດ.
- ໄດ້ກຳນົດວັງສະຫງວນຂອງບ້ານ ຢູ່ທາງທິດໃຕ້ຂອງບ້ານ.

ດັ່ງນັ້ນຈຶ່ງໄດ້ເຮັດເປັນບົດບັນທຶກ ການວາງແຜນຈັດສັນ, ກຳນົດເຂດ ແລະ ການກຳນົດທີ່ດິນແຕ່ລະປະເພດ ໃຫ້ທ່ານໄດ້ຮັບຊາບ ແລະ ເປັນບ່ອນອີງໃນຂັ້ນຕໍ່ໄປ

ທີ່ບ້ານແກ້ງໂດນ, ວັນທີ



ຈຳນວນ.໑໑໔:໐)

ຄະນະທຶມງານວິຊາການ

1. _____
2. _____
3. _____
4. _____
5. _____
6. _____
7. _____
8. _____
9. _____
10. _____

ເອກະສານຊ້ອນທ້າຍທີ 4: ຂໍ້ຕົກລົງວ່າດ້ວຍການແຕ່ງຕັ້ງພະນັກງານພະແນກກະສິກໍາ ແລະ ສິ່ງແວດລ້ອມແຂວງ
ສະຫວັນນະເຂດກ່ຽວກັບການລົງເຄື່ອນໄຫວການວາງແຜນຈັດສັນ, ການກຳນົດເຂດ ແລະ ການກຳນົດທີ່ດິນແຕ່ລະ
ປະເພດ 3 ບ້ານເປົ້າໝາຍເມືອງສອງຄອນ



ສາທາລະນະລັດ ປະຊາທິປະໄຕ ປະຊາຊົນລາວ
ສັນຕິພາບ ເອກະລາດ ປະຊາທິປະໄຕ ເອກະພາບ ວັດທະນະຖາວອນ

ແຂວງສະຫວັນນະເຂດ
ພະແນກ ກະສິກໍາ ແລະ ສິ່ງແວດລ້ອມ

ເລກທີ.1344.9 ກສຂ.
ສະຫວັນນະເຂດ, ວັນທີ 24.06.2025

ຂໍ້ຕົກລົງ

ວ່າດ້ວຍການແຕ່ງຕັ້ງພະນັກງານໄປຮ່ວມກອງປະຊຸມ

- ອີງຕາມ ຂໍ້ຕົກລົງຂອງລັດຖະມົນຕີກະຊວງ ກະສິກໍາ ແລະ ສິ່ງແວດລ້ອມ ສະບັບເລກທີ 1432/ກສ, ລົງວັນທີ 25 ກັນຍາ 2025 ວ່າດ້ວຍການຈັດຕັ້ງ ແລະ ເຄື່ອນໄຫວ ຂອງພະແນກກະສິກໍາ ແລະ ສິ່ງແວດລ້ອມ ນະຄອນຫຼວງວຽງຈັນ, ແຂວງ;
- ອີງຕາມ ໜັງສືເຊີນຫ້ອງການຊັບພະຍາກອນທຳມະຊາດ ແລະ ສິ່ງແວດລ້ອມເມທອງສອງຄອນ ສະບັບເລກທີ 478/ຫຊສ, ລົງວັນທີ 10 ພະຈິກ 2025.

ຫົວໜ້າພະແນກກະສິກໍາ ແລະ ສິ່ງແວດລ້ອມ ຕົກລົງ:

ມາດຕາ 1 ເຫັນດີ ແຕ່ງຕັ້ງພະນັກງານວິຊາການ ພະແນກກະສິກໍາ ແລະ ສິ່ງແວດລ້ອມ ເຂົ້າຮ່ວມກອງປະຊຸມນຳ
ສະເໜີຈຸດປະສົງຂັ້ນບ້ານ ເພື່ອແນະນຳກ່ຽວກັບການຈັດສັນທີ່ດິນ 08 ປະເພດຂັ້ນບ້ານ ແລະ ລົງສຳ
ຫຼວດຈັດສັນທີ່ດິນຂັ້ນບ້ານ 03 ບ້ານເປົ້າໝາຍໂຄງການຄຸ້ມຄອງຊັບພະຍາກອນນ້ຳແບບເຊື່ອມສານ
ແລະ ບົນພື້ນຖານລະບົບນິເວດໃນອ່າງຮັບນ້ຳເຊບຽງທຽງ ແລະ ຕົວເມືອງຫຼວງພະບາງ, ຢູ່ເມືອງສອງ
ຄອນ ໃນລະຫວ່າງ ວັນທີ 13 ພະຈິກ - 07 ທັນວາ 2025 ມີລາຍຊື່ດັ່ງລຸ່ມນີ້:

- | | |
|---------------------------|---|
| 1. ທ່ານ ບຸນທະວີ ວິຊຽນ | ວິຊາການຂະແໜງຄຸ້ມຄອງ ແລະ ພັດທະນາທີ່ດິນ |
| 2. ທ່ານ ສີສະຫວັນ ໄຊຍະວິງ | ວິຊາການຂະແໜງຄຸ້ມຄອງ ແລະ ພັດທະນາທີ່ດິນ |
| 3. ທ່ານ ນ.ປານຄຳ ສຸວັນນາລີ | ວິຊາການຂະແໜງຊັບພະຍາກອນນ້ຳ,ອຸຕຸນິຍົມ-ອຸທິກກະສາດ. |

ມາດຕາ 2 ຜູ້ທີ່ຖືກແຕ່ງຕັ້ງຕາມ ມາດຕາ 01 ມີໜ້າທີ່ປະຕິບັດໜ້າວຽກຂອງຕົນໃຫ້ສຳເລັດຜົນເປັນຢ່າງດີ.

- ໃຫ້ທຸກພາກສ່ວນທີ່ກ່ຽວຂ້ອງຈົ່ງຮັບຮູ້ ແລະ ອຳນວຍຄວາມສະດວກ ໃຫ້ແກ່ຜູ້ກ່ຽວຕາມຄວາມເໝາະ
ສົມ,ພາຍຫຼັງສຳເລັດວຽກງານແລ້ວ ລາຍງານຄືນໃຫ້ ພະແນກກະສິກໍາ ແລະ ສິ່ງແວດລ້ອມ ເພື່ອຊາບ;
- ສຳລັບງົບປະມານແມ່ນນຳໃຊ້ ຂອງໂຄງການດັ່ງກ່າວ.

ມາດຕາ 3 ຂໍ້ຕົກລົງ ສະບັບນີ້ມີຜົນສັກສິດ ແລະ ນຳໃຊ້ໄດ້ນັບແຕ່ວັນລົງລາຍເຊັນເປັນຕົ້ນໄປ.

ບົວໜ້າພະແນກ

ບຸລິກາ ອິນທິລາດ

ເອກະສານຊ້ອນທ້າຍທີ 5: ຂໍ້ຕົກລົງທ່ານເຈົ້າເມືອງສອງຄອນວ່າດ້ວຍການແຕ່ງຕັ້ງພະນັກງານ ລົງເຄື່ອນໄຫວການວາງແຜນຈັດສັນ, ການກຳນົດເຂດ ແລະ ການກຳນົດທີ່ດິນແຕ່ລະປະເພດ 3 ບ້ານເປົ້າໝາຍເມືອງສອງຄອນ



ສາທາລະນະລັດ ປະຊາທິປະໄຕ ປະຊາຊົນລາວ
ສັນຕິພາບ ເອກະລາດ ປະຊາທິປະໄຕ ເອກະພາບ ວັດທະນະຖາວອນ

ເຈົ້າເມືອງ

ເລກທີ...606.../ຈມ

ເມືອງສອງຄອນ, ວັນທີ 06.....ພະຈິກ 2025

ຂໍ້ຕົກລົງ

ຂອງທ່ານເຈົ້າເມືອງສອງຄອນ

ວ່າດ້ວຍການແຕ່ງຕັ້ງພະນັກງານລົງຕິດຕາມຊຸກຍູ້ ແລະ ເຄື່ອນໄຫວວຽກງານຂອງໂຄງການຄຸ້ມຄອງຊັບພະຍາກອນນ້ຳແບບເຊື່ອມສານ ແລະ ການປັບຕົວບົນພື້ນຖານລະບົບນິເວດໃນການອ່າງຮັບນ້ຳເຊບັ້ງຫຽງ ແລະ ຕົວເມືອງຫຼວງພະບາງ, ເພື່ອລົງສຳຫຼວດເກັບກຳຂໍ້ມູນກ່ຽວກັບການຈັດສັນທີ່ດິນ 8 ປະເພດຢູ່ 3 ບ້ານເປົ້າໝາຍຂອງເມືອງສອງຄອນຄື:

ບ້ານສອງຄອນ, ບ້ານແກ້ງໂດນ, ບ້ານຫ້ວຍຄໍ້

- ອີງຕາມ ກົດຫມາຍວ່າດ້ວຍການປົກຄອງທ້ອງຖິ່ນ ສະບັບເລກທີ 68/ ສພຊ, ລົງວັນທີ 14 ທັນວາ 2015 ພາກທີ IV ໝວດທີ IV ມາດຕາ 40 ຂໍ້ທີ 7.
- ອີງຕາມ ໜັງສືສະເໜີຂອງທ້ອງຖານ ຊສ ເມືອງ ສະບັບເລກທີ 446, ລົງວັນທີ 20/10/2025 ເພື່ອລົງສຳຫຼວດເກັບກຳຂໍ້ມູນກ່ຽວກັບການຈັດສັນທີ່ດິນ 8 ປະເພດຢູ່ 3 ບ້ານເປົ້າໝາຍຂອງເມືອງສອງຄອນ.
- ອີງຕາມ ແຜນກົດຈະກຳການສຳຫຼວດຈັດສັນທີ່ດິນ 8 ປະເພດ ຂອງບ້ານເປົ້າໝາຍ 3 ບ້ານເປົ້າໝາຍຂອງ ເມືອງສອງຄອນຄື: ບ້ານສອງຄອນ, ບ້ານແກ້ງໂດນ, ບ້ານຫ້ວຍຄໍ້.

ເຈົ້າເມືອງ ຕົກລົງ:

ມາດຕາ 01: ແຕ່ງຕັ້ງຄະນະຮັບຜິດຊອບຊີ້ນຳລວມປະກອບມີ:

1. ທ່ານ ແກ້ວສິມສັກ ພິມມະຈັກ	ຮອງເຈົ້າເມືອງ	ປະທານ
2. ທ່ານ ເລິດປີຊາ ບຸນມາວິງ	ຫົວໜ້າຫ້ອງວ່າການເມືອງ	ຮອງປະທານ
3. ທ່ານ ກັນຍາ ຊານຸລາດ	ຫົວໜ້າຫ້ອງການກະສິກຳເມືອງ	ຄະນະ
4. ທ່ານ ຂັນທອງ ວໍລະບຸດນາມມະວິງ	ຮອງຫົວໜ້າຫ້ອງການ ຊສ ເມືອງ	ຄະນະ
5. ທ່ານ ອຳພາວັນ ດອກກຸສິນ	ຮອງຫົວໜ້າຫ້ອງການ ຍທຂ ເມືອງ	ຄະນະ
6. ນາງ ພຸມສະຫວັນ ລາດວິງສາ	ປະທານສະຫະພັນແມ່ຍິງເມືອງ	ຄະນະ
7. ທ່ານ ເພັດສ່ອງແສງ ສຸລິກາ	ການຫ້ອງວັດຖະນະທຳ ແລະ ຫ້ອງທ່ຽວ	ຄະນະ

ມາດຕາ 02 : ແຕ່ງຕັ້ງ ພະນັກງານ ລົງຕິດຕາມຊຸກຍູ້ ແລະ ເຄື່ອນໄຫວວຽກງານຂອງໂຄງການຄຸ້ມຄອງຊັບພະຍາກອນ
ນໍ້າແບບເຊື່ອມສານ ແລະ ການປັບຕົວບົນພື້ນຖານລະບົບນິເວດໃນອ່າງຮັບນໍ້າເຊບັ້ງຫຼາງ ແລະ ຕົວເມືອງ
ຫຼວງພະບາງ, ເພື່ອລົງສໍາຫຼວດເກັບກໍາຂໍ້ມູນກ່ຽວກັບການຈັດສັນທີ່ດິນ 8 ປະເພດຢູ່ 3 ບ້ານເປົ້າຫມາຍ
ຂອງເມືອງສອງຄອນ: ບ້ານສອງຄອນ, ບ້ານແກ້ງໂດນ, ບ້ານຫ້ວຍຄໍ້ ປະກອບມີລາຍຊື່ດັ່ງນີ້:

1. ທ່ານ ພູສອນມະໄລ ພົວໂສດາລິດ ຫ້ອງການ ຊສ ເມືອງ
2. ທ່ານ ບັນດິດ ຈັນທະລິໄຊ ຫ້ອງການ ຊສ ເມືອງ
3. ທ່ານ ຄໍາພູວັນ ແກ້ວມະນີໃສ ຫ້ອງການ ຊສ ເມືອງ
4. ທ່ານ ພຸດິງ ມຸນລະວິງ ຫ້ອງການກະສິກໍາເມືອງ
5. ທ່ານ ນາຍບ້ານທັງ 3 ບ້ານ ບ້ານສອງຄອນ, ບ້ານແກ້ງໂດນ, ບ້ານຫ້ວຍຄໍ້
6. ປະທ່ານກຸ່ມ 3 ບ້ານ ຄື: ບ້ານສອງຄອນ, ບ້ານແກ້ງໂດນ, ບ້ານຫ້ວຍຄໍ້

ມາດຕາ 03: ມອບໃຫ້ການຈັດຕັ້ງທີ່ກ່ຽວຂ້ອງ, ບັນດາຫ້ອງການທີ່ຖືກແຕ່ງຕັ້ງຈົ່ງຮັບຮູ້ ແລະ ພ້ອມກັນປະສານ ສົມທົບ
ເພື່ອຈັດຕັ້ງປະຕິບັດ, ພາຍຫຼັງສໍາເລັດແລ້ວໃຫ້ລາຍງານການຈັດຕັ້ງທີ່ກ່ຽວຂ້ອງຮັບຊາບ.

ມາດຕາ 04 : ຂໍ້ຕົກລົງສະບັບນີ້ມີຜົນສັກສິດນໍາໃຊ້ ນັບຕັ້ງແຕ່ວັນລົງລາຍເຊັນເປັນຕົ້ນໄປ.



ແກ້ວສົມສັກ ພິມມະຈັກ

ເອກະສານຊ້ອນທ້າຍທີ 6: ບົດບັນທຶກກອງປະຊຸມປຶກສາຫາລືຜ່ານ ແລະ ຮັບຮອງແຜນຈັດສັນການນໍາໃຊ້ທີ່ດິນ 3 ບ້ານຄື: ບ້ານແກ້ງໂດນ, ບ້ານຫ້ວຍຄໍ້ ແລະ ບ້ານສອງຄອນ, ເມືອງສອງຄອນ, ແຂວງສະຫວັນນະເຂດ.



ສາທາລະນະລັດ ປະຊາທິປະໄຕ ປະຊາຊົນລາວ
ສັນຕິພາບ ເອກະລາດ ປະຊາທິປະໄຕ ເອກະພາບ ວັດທະນະຖາວອນ

ບົດບັນທຶກ

ກອງປະຊຸມ ປຶກສາຫາລື ຜ່ານ ແລະ ຮັບຮອງແຜນຈັດສັນການນໍາໃຊ້ທີ່ດິນຂັ້ນບ້ານ 3 ບ້ານເປົ້າໝາຍ
(ບ້ານຫ້ວຍຄໍ້, ບ້ານແກ້ງໂດນ ແລະ ບ້ານສອງຄອນ) ເມືອງສອງຄອນ, ແຂວງສະຫວັນນະເຂດ

ໃນຕອນເຊົ້າຂອງ ວັນທີ 08 ທັນວາ 2025 ເວລາ 9:00 ໂມງ ທີ່ ຫ້ອງປະຊຸມຫ້ອງວ່າການປົກຄອງເມືອງສອງຄອນ ແຂວງສະຫວັນນະເຂດ, ຫ້ອງການ ກະສິກໍາ ແລະ ສິ່ງແວດລ້ອມ (ຫກສ) ໄດ້ຈັດກອງປະຊຸມປຶກສາຫາລືຜ່ານ ແລະ ຮັບຮອງແຜນຈັດສັນການນໍາໃຊ້ທີ່ດິນຂັ້ນບ້ານ 3 ບ້ານເປົ້າໝາຍ ຂອງເມືອງສອງຄອນ ພາຍໃຕ້ໂຄງການຄຸ້ມຄອງຊັບພະຍາກອນນໍ້າແບບເຊື່ອມສານ ແລະ ການປັບຕົວບົນພື້ນຖານລະບົບນິເວດໃນອ່າງຮັບນໍ້າເຊບັ້ງຫຽງ ແລະ ຕົວເມືອງຫຼວງພະບາງ ຂຶ້ນ ໂດຍໃຫ້ກຽດເປັນປະທານຂອງ ທ່ານ ແກ້ວສົມສັກ ພິມມະຈັກ ຮອງປະທານຄະນະກຳມະການປົກຄອງເມືອງສອງຄອນ ໃຫ້ກຽດກ່າວເປີດກອງປະຊຸມ. ຫຼັງຈາກນັ້ນ ທ່ານ ບຸລິກາ ອິນທິລາດ ຮອງຫົວໜ້າພະແນກກະສິກໍາ ແລະ ສິ່ງແວດລ້ອມ ເປັນປະທານຮ່ວມ ມີພາກສ່ວນທີ່ກ່ຽວຂ້ອງຂຶ້ນແຂວງ: ພະແນກກະສິກໍາ ແລະ ສິ່ງແວດລ້ອມ (ຂະແໜງຄຸ້ມຄອງ ແລະ ພັດທະນາທີ່ດິນກະສິກໍາ, ຂະແໜງຊັບພະຍາກອນນໍ້າ-ອຸຕຸນິຍົມ ແລະ ຂະແໜງຄຸ້ມຄອງແຂວງ), ຄະນະຫ້ອງການກະສິກໍາ ແລະ ສິ່ງແວດລ້ອມ ພ້ອມວິຊາການ ແລະ ຫ້ອງການອ້ອມຂ້າງຂອງເມືອງສອງຄອນ, ຄະນະບ້ານ 3 ບ້ານເປົ້າໝາຍໂຄງການ (ບ້ານແກ້ງໂດນ, ບ້ານຫ້ວຍຄໍ້ ແລະ ບ້ານສອງຄອນ). ນອກຈາກນີ້ຍັງມີພະນັກງານໂຄງການພາກສະໜາມປະຈຳແຂວງ ຂອງ ອົງການສະຫະປະຊາຊາດເພື່ອກຳນົດພັດທະນາ (UNDP) ຊຶ່ງມີຜູ້ເຂົ້າຮ່ວມ ລວມທັງໝົດ ຈຳນວນ 43 ທ່ານ, ຍິງ ...4.... ທ່ານ (ລາຍຊື່ຜູ້ເຂົ້າຮ່ວມຄັດຕິດມາພ້ອມນີ້).

ຈຸດປະສົງ ຂອງກອງປະຊຸມຄັ້ງນີ້ ເພື່ອຜ່ານ ແລະ ຮັບຮອງແຜນຈັດສັນການນໍາໃຊ້ທີ່ດິນ 3 ບ້ານເປົ້າໝາຍ. ພາຍຫຼັງປະທານໄດ້ກ່າວເປີດ ແລະ ໃຫ້ຄຳເຫັນຕໍ່ກອງປະຊຸມແລ້ວຜູ້ເຂົ້າຮ່ວມກໍ່ໄດ້ຮັບຟັງການນໍາສະເໜີລາຍງານສະພາບລວມຂອງໂຄງການ IWRM-EbA ແລະ ນໍາສະເໜີຂະບວນການສ້າງ ແລະ ເນື້ອໃນຂອງແຜນຈັດສັນການນໍາໃຊ້ທີ່ດິນດັ່ງກ່າວ (ເຫດຜົນຄວາມຈຳເປັນຂອງການສ້າງແຜນຈັດສັນການນໍາໃຊ້ທີ່ດິນ, ວິທີການສຳຫຼວດ, ເກັບກຳຂໍ້ມູນການຈັດສັນທີ່ດິນ 8 ປະເພດ ພາຍໃນ 3 ບ້ານເປົ້າໝາຍ, ໂຄງປະກອບໂດຍລວມ ແລະ ເນື້ອໃນຕົ້ນຕໍປະກອບດ້ວຍ ແປດ ພາກ ດັ່ງນີ້: ພາກທີໜຶ່ງ ແມ່ນ ໄດ້ກຳນົດຈຸດປະສົງ, ລະດັບຄາດໝາຍ, ຂັ້ນຕອນໃນການຈັດຕັ້ງປະຕິບັດ ແລະ ວິທີການໃນການຈັດຕັ້ງປະຕິບັດ ລວມທັງການນໍາໃຊ້ Program ຕ່າງໆເຂົ້າຊ່ວຍ, ພາກທີສອງ ແມ່ນ ການລາຍງານ ສະພາບລວມຂອງບ້ານ, ທີ່ຕັ້ງພູມສັນຖານ, ດ້ານການປົກຄອງ, ດ້ານເສດຖະກິດ-ສັງຄົມ, ດ້ານວັດທະນະທຳ ແລະ ຮິດຄອງປະເພນີ, ພາກທີສາມ ແມ່ນການສະພາບການນໍາໃຊ້ທີ່ດິນປະຈຸບັນ, ການກຳນົດຈຸດທີ່ຕັ້ງຂອງບ້ານ, ເຂດຄຸ້ມຄອງຂອງບ້ານ, ພາກທີສີ່ ແມ່ນການກຳນົດເຂດທີ່ດິນຂອງບ້ານ (ເຂດທີ່ດິນອະນຸລັກ, ເຂດທີ່

ດິນນໍາໃຊ້, ຄວາມຮັບຮູ້ໂດຍລວມໃນການສໍາຫຼວດຈັດສັນທີ່ດິນ), ການກໍານົດປະເພດທີ່ດິນຂອງບ້ານ, ພາກທິຫໍາ ແມ່ນການກໍານົດທໍາແຮງໃນການພັດທະນາທີ່ດິນຂອງບ້ານ ແລະ ການຈັດບຸລິມະສິດໂຄງການພັດທະນາທີ່ດິນ ຂອງບ້ານໂນນສະຫວ່າງ, ພາກທິຫົກ ແມ່ນການກໍານົດລະບຽບການໃລະບຽບໃນການຄຸ້ມຄອງ, ພັດທະນາ, ປົກປັກ ຮັກສາ ແລະ ນໍາໃຊ້ທີ່ດິນ (ການຄຸ້ມຄອງ ທີ່ດິນກະສິກໍາ, ທີ່ດິນປູກສ້າງ, ທີ່ດິນວັດທະນາທໍາ, ທີ່ດິນປ້ອງກັນຊາດ ປ້ອງກັນຄວາມສະຫງົບ, ທີ່ດິນປ່າໄມ້, ທີ່ດິນໂຍທາທິການ ແລະ ຂົນສົ່ງ ແລະ ທີ່ດິນບໍລິເວນນໍ້າ), ພາກທິເຈັດແມ່ນ ການຫັນປ່ຽນປະເພດທີ່ດິນ ແລະ ພາກທິແປດແມ່ນກໍານົດກົນໄກການຄຸ້ມຄອງ ແລະ ຈັດຕັ້ງປະຕິບັດ ແລະ ການ ຕິດຕາມກວດກາ. ພາຍຫຼັງຮັບຟັງການລາຍງານແລ້ວຜູ້ເຂົ້າຮ່ວມກອງປະຊຸມໄດ້ມີຄໍາເຫັນ ຢ່າງກົງໄປກົງມາ ແລະ ຄໍາ ສະເໜີ ດັ່ງນີ້:

- ສະເໜີໃຫ້ຄະນະຮັບຜິດຊອບຈັດສັນທີ່ດິນຂັ້ນເມືອງສົມທົບແຂວງ ປັບປຸງແຜນທີ່ຈັດສັນທີ່ດິນບ້ານຫ້ວຍຄໍ້ ແລະ ແກ້ງໂດນ ໃຫ້ຄົບ 8 ປະເພດທີ່ດິນຕາມກົດໝາຍກໍານົດ;
- ສໍາລັບບ້ານສອງຄອນແມ່ນໃຫ້ເອົາຕາມໂຄງການຊີວະນາໆພັນກໍານົດແລ້ວປ່ຽນຊື່ແຜນທີ່ ແລະ ເພີ່ມໂລໂກ ກະຊວງກະສິກໍາ ແລະ ສິ່ງແວດລ້ອມ, ໂລໂກ້ IWRM-EbA, ໂລໂກ້ gef ແລະ ໂລໂກ້ UNDP ເຂົ້າຮ່ວມ ກັບໂລໂກຂອງພາກສ່ວນສະໜັບສະໜູນໂຄງການຊີວະນາໆພັນເຂດດິນບໍລິເວນນໍ້າ.
- ໃຫ້ປຸງແຜນທີ່ການນໍາໃຊ້ທີ່ດິນປະຈຸບັນ ແລະ ແຜນທີ່ຈັດສັນທີ່ດິນ 8 ປະເພດທີ່ດິນ ໃຫ້ເອົາຊື່ປະເພດທີ່ດິນ ຕາມກົດໝາຍຄື: 1. ທີ່ດິນກະສິກໍາ; 2. ທີ່ດິນປ່າໄມ້; 3. ທີ່ດິນບໍລິເວນນໍ້າ; 4. ທີ່ດິນອຸດສາຫະກໍາ; 5. ທີ່ ດິນຄົມມະນາຄົມ; 6. ທີ່ດິນວັດທະນະທໍາ; 7. ທີ່ດິນປ້ອງກັນຊາດ-ປ້ອງກັນຄວາມສະຫງົບ; 8. ທີ່ດິນປູກ ສ້າງ.
- ບ້ານໜຶ່ງ ມີ 3 ແຜນທີ່ ສໍາລັບເບື້ອງເທິງແຜນທີ່ແຕ່ລະແຜ່ນໃຫ້ໃສ່ໂລໂກກະຊວງກະສິກໍາ ແລະ ສິ່ງແວດລ້ອມ ຕາມດ້ວຍໂຄງການ IWRM-Eba (ເບື້ອງຊ້າຍມື) ກາງເຄິ່ງໃຫ້ຂຽນຊື່ແຜນທີ່ທັງພາສາລາວ ແລະ ອັງກິດໃສ່ ແລະ ເບື້ອງຂວາມືໃຫ້ໃສ່ໂລໂກ້ gef ແລະ ໂລໂກ້ UNDP;
- ສະເໜີໃຫ້ຄະນະຮັບຜິດຊອບຂັ້ນເມືອງເລັ່ງປັບປຸງ ພ້ອມທັງເອົາຂໍ້ມູນເຂົ້າແຜນຈັດສັນການນໍາໃຊ້ທີ່ດິນຂັ້ນ ບ້ານ 3 ບ້ານເປົ້າໝາຍໃຫ້ສໍາເລັດໂດຍໄວ້.

ສະຫຼຸບ:

ປະທານໄດ້ໃຫ້ທິດຊີ້ນໍາຕໍ່ກອງປະຊຸມ ໂດຍສະເພາະກໍ່ແມ່ນ ຄະນະຮັບຜິດຊອບສ້າງແຜນຈັດສັນການນໍາໃຊ້ ທີ່ດິນ 3 ບ້ານໃຫ້ກວດກາ ແລະ ຮຽບຮຽງຄືນບັນດາຄໍາສັບ, ໄວຍາກອນໃນການຂຽນແຜນ, ປັບປຸງແຜນທີ່ຈັດສັນທີ່ ດິນບ້ານຫ້ວຍຄໍ້ ແລະ ແກ້ງໂດນໃຫ້ຄົບ 8 ປະເພດທີ່ດິນໃຫ້ມີເນື້ອໃນຄົບຖ້ວນ, ສົມບູນ ແລະ ແທດເໝາະກັບ ສະພາບຕົວຈິງ ສໍາລັບບ້ານສອງຄອນແມ່ນໃຫ້ເອົາຕາມໂຄງການຊີວະນາໆພັນກໍານົດແລ້ວປ່ຽນຊື່ແຜນທີ່ ແລະ ເພີ່ມ ໂລໂກກະຊວງກະສິກໍາ ແລະ ສິ່ງແວດລ້ອມ, ໂລໂກ້ IWRM-EbA, ໂລໂກ້ gef ແລະ ໂລໂກ້ UNDP ເຂົ້າຮ່ວມ ກັບໂລໂກຂອງພາກສ່ວນສະໜັບສະໜູນໂຄງການຊີວະນາໆພັນເຂດດິນບໍລິເວນນໍ້າ. ພາຍຫຼັງປັບປຸງແຜນຈັດສັນ ການນໍາໃຊ້ທີ່ດິນດັ່ງກ່າວນີ້ສໍາເລັດແລ້ວ ໃຫ້ ຫຊສ ເມືອງສອງຄອນ ເຮັດໜັງສືລາຍງານ ພ້ອມທັງຂໍ້ຕົກລົງເພື່ອນໍາ ສະເໜີທ່ານເຈົ້າເມືອງສອງຄອນພິຈາລະນາຮອງ ແລະ ປະກາດນໍາໃຊ້ແຜນຈັດສັນການນໍາໃຊ້ທີ່ດິນສະບັບດັ່ງກ່າວນີ້ ໃຫ້ມີປະສິດພາບ, ປະສິດທິຜົນສູງ.

ຄຽງຄູ່ກັນນີ້, ຄະນະຮັບຜິດຊອບຂັ້ນເມືອງຍັງຈະໄດ້ມີການຈັດພິມປຶ້ມແຜນຈັດສັນການນຳໃຊ້ທີ່ດິນບ້ານ, ພິມປ້າຍແຜນທີ່ຈັດສັນການນຳໃຊ້ທີ່ດິນ 3 ບ້ານເປົ້າໝາຍໃຫ້ສຳເລັດຕາມໄລຍະເວລາກຳນົດ.


ນອກຈາກນີ້ກອງປະຊຸມຍັງໄດ້ມອບໃຫ້ການຈັດຕັ້ງບ້ານເປົ້າໝາຍໂຄສະນາເຜີຍແຜ່ໃຫ້ພໍ່ແມ່ປະຊາຊົນພາຍໃນບ້ານ ແລະ ບ້ານໃກ້ຄຽງທີ່ມີຊາຍແດນຕິດຈອດໄດ້ຮັບຮູ້ຂໍ້ມູນຂ່າວສານ ແລະ ເຂົ້າໃຈກ່ຽວກັບປະເພດການນຳໃຊ້ທີ່ດິນເປັນແຕ່ລະໄລຍະ.

ກອງປະຊຸມດັ່ງກ່າວໄດ້ປິດລົງຢ່າງເປັນທາງການ ໃນເວລາ 16:30 ໂມງ ຂອງວັນດຽວກັນ.

ດັ່ງນັ້ນ, ຈຶ່ງໄດ້ເຮັດບົດບັນທຶກສະບັບນີ້ໄວ້ເພື່ອເປັນບ່ອນອີງໃນການຈັດຕັ້ງປະຕິບັດຂັ້ນຕໍ່ໄປ.

ທີ່ ເມືອງສອງຄອນ, ວັນທີ 08 ທັນວາ 2025

ປະທານກອງປະຊຸມ



ເລີດປິຊາ ບຸນມາວົງ

ຜູ້ບັນທຶກ



ໜູສອນມະໄລ ຜິວໂສດາລິດີ

ຮອງປະທານຄະນະກຳມະການປົກຄອງເມືອງສອງຄອນ



ແກ້ວສິມສັກ ພິມມະຈັກ

ຮອງຫົວໜ້າຫ້ອງການກະສິກຳ ແລະ ສິ່ງແວດລ້ອມ
ເມືອງສອງຄອນ



ຂັນທອງ ວໍລະບຸດນາມມະວົງ

ເອກະສານຊ້ອນທ້າຍທີ 7: ຫ້າງສີສະເໜີ ກ່ຽວກັບພິຈາລະນາອະນຸມັດແຜນຈັດສັນການນໍາໃຊ້ທີ່ດິນ 3 ບ້ານຄື: ບ້ານແກ້ງໂດນ, ບ້ານຫ້ວຍຄໍ້ ແລະ ບ້ານສອງຄອນ, ເມືອງສອງຄອນ, ແຂວງສະຫວັນນະເຂດ.



ສາທາລະນະລັດ ປະຊາທິປະໄຕ ປະຊາຊົນລາວ
ສັນຕິພາບ ເອກະລາດ ປະຊາທິປະໄຕ ເອກະພາບ ວັດທະນະຖາວອນ

ເມືອງສອງຄອນ
ຫ້ອງການກະສິກໍາ ແລະ ສິ່ງແວດລ້ອມ

ເລກທີ. 497/ຫກສມ
ເມືອງ ສອງຄອນ, ວັນທີ 12/12/25

ຫ້າງສີສະເໜີ

ຮຽນ: ທ່ານເຈົ້າເມືອງ ເມືອງ ສອງຄອນ ທີ່ເຄົາລົບ ແລະ ນັບຖືຢ່າງສູງ.

ເລື່ອງ: ສະເໜີ ພິຈາລະນາອະນຸມັດແຜນຈັດສັນການນໍາໃຊ້ທີ່ດິນ 3 ບ້ານຄື: ບ້ານແກ້ງໂດນ, ບ້ານຫ້ວຍຄໍ້ ແລະ ບ້ານສອງຄອນ, ເມືອງສອງຄອນ, ແຂວງສະຫວັນນະເຂດ.

- ອີງຕາມ ກົດໝາຍ ວ່າດ້ວຍ ທີ່ດິນ (ສະບັບປັບປຸງ) ເລກທີ 70/ສພຊ, ລົງວັນທີ 21 ມິຖຸນາ 2019;
- ອີງຕາມ ຂໍ້ຕົກລົງ ລັດຖະມົນຕີກະຊວງກະສິກໍາ ແລະ ສິ່ງແວດລ້ອມ ສະບັບເລກທີ 1448/ກສ, ລົງວັນທີ 25 ກັນຍາ 2025 ວ່າດ້ວຍການຈັດຕັ້ງ ແລະ ການເຄື່ອນໄຫວຂອງຫ້ອງການກະສິກໍາ ແລະ ສິ່ງແວດລ້ອມ ນະຄອນ, ເມືອງ;
- ອີງຕາມ ແຜນຈັດສັນການນໍາໃຊ້ທີ່ດິນ 3 ບ້ານ ຄື: ບ້ານແກ້ງໂດນ, ບ້ານຫ້ວຍຄໍ້ ແລະ ບ້ານສອງຄອນ, ເມືອງສອງຄອນ, ແຂວງສະຫວັນນະເຂດ ສະບັບເດືອນ ທັນວາ 2025;
- ອີງຕາມ ບົດບັນທຶກກອງປະຊຸມຜ່ານແຜນຈັດສັນການນໍາໃຊ້ທີ່ດິນ 3 ບ້ານ ຄື: ບ້ານແກ້ງໂດນ, ບ້ານຫ້ວຍຄໍ້ ແລະ ບ້ານສອງຄອນ, ເມືອງສອງຄອນ ຮ່ວມກັບ ຂະແໜງການທີ່ກ່ຽວຂ້ອງພາຍໃນເມືອງສອງຄອນ, ແຂວງສະຫວັນນະເຂດ, ຄັ້ງວັນທີ 08 ທັນວາ 2025.

ຫ້ອງການຊັບພະຍາກອນທຳມະຊາດ ແລະ ສິ່ງແວດລ້ອມ ຂໍຖືເປັນກຽດຮຽນລາຍງານມາຍັງທ່ານຊາບວ່າ ເພື່ອຜັນຂະຫຍາຍ ແລະ ຈັດຕັ້ງປະຕິບັດກົດໝາຍວ່າດ້ວຍທີ່ດິນ ສະບັບປັບປຸງເລກທີ 70/ສພຊ, ລົງວັນທີ 21 ມິຖຸນາ 2019 ແລະ ຄູ່ມືແນະນຳກ່ຽວກັບສ້າງແຜນຈັດສັນການນໍາໃຊ້ທີ່ດິນຂັ້ນບ້ານ, ສະບັບເລກທີ 2191/ກຊສ.ກທດ, ລົງວັນທີ 12 ພຶດສະພາ 2022. ໄລຍະຜ່ານມາຄະນະຮັບຜິດຊອບຈັດຕັ້ງປະຕິບັດໂຄງການຂັ້ນແຂວງ ແລະ ເມືອງໄດ້ປະສານສົມທົບກັນລົງການສຳຫຼວດຈັດສັນການນໍາໃຊ້ທີ່ດິນ 8 ປະເພດ ຂອງ 3 ບ້ານຄື: ບ້ານແກ້ງໂດນ, ບ້ານຫ້ວຍຄໍ້ ແລະ ບ້ານສອງຄອນ, ເມືອງສອງຄອນ ເລີ່ມແຕ່ ເດືອນ ພະຈິກ ຫາ ເດືອນ ທັນວາ ປີ 2025 ເປັນຕົ້ນມາຈົນສຳເລັດ.

ມາຮອດປະຈຸບັນ ຄະນະຮັບຜິດຊອບໂຄງການຂັ້ນແຂວງ ແລະ ເມືອງໄດ້ຮ່າງແຜນຈັດສັນການນໍາໃຊ້ທີ່ດິນ ຂັ້ນບ້ານດັ່ງກ່າວ ພ້ອມທັງໄດ້ມີການປຶກສາຫາລືກັບຂະແໜງການກ່ຽວຂ້ອງຂັ້ນແຂວງ, ເມືອງ ແລະ ອຳນາດການປົກຄອງບ້ານ ລວມທັງປະຊາຊົນທັງໝົດພາຍໃນບ້ານເປົ້າໝາຍເຫັນດີເປັນເອກະພາບ. ນອກຈາກນີ້ ຄະນະທຶມງານຍັງໄດ້ມີການປັບປຸງ ແລະ ຮຽບຮຽງຄືນບັນດາເນື້ອໃນຂອງຮ່າງແຜນຈັດສັນການນໍາໃຊ້ທີ່ດິນຂັ້ນບ້ານດັ່ງກ່າວ ໄດ້ສຳເລັດຮຽບຮ້ອຍ ຕາມຄຳເຫັນຂອງບັນດາຜູ້ເຂົ້າຮ່ວມປະຊຸມ.

ສະນັ້ນ, ເພື່ອເປັນບ່ອນອີງໃນການຈັດຕັ້ງປະຕິບັດວຽກງານຄຸ້ມຄອງ, ພັດທະນາ, ປົກປັກຮັກສາ ແລະ ນຳໃຊ້ທີ່ດິນໃຫ້ໄດ້ຮັບຜົນດີ ແລະ ມີປະສິດທິຜົນສູງ ຈຶ່ງຂໍຮຽນສະເໜີມາຍັງທ່ານເຈົ້າເມືອງສອງຄອນ ພິຈາລະນາລົງລາຍເຊັນໃສ່ຂໍ້ຕົກລົງວ່າດ້ວຍການຮັບຮອງ ແລະ ປະກາດໃຊ້ແຜນຈັດສັນການນຳໃຊ້ທີ່ດິນຂອງບ້ານແກ້ງໂດນ, ບ້ານຫ້ວຍຄໍ້ ແລະ ບ້ານສອງຄອນ, ເມືອງສອງຄອນ (ລາຍລະອຽດເອກະສານຄັດຕິດມາພ້ອມນີ້).

ດັ່ງນັ້ນ, ຈຶ່ງຂໍຮຽນລາຍງານ ແລະ ສະເໜີມາຍັງທ່ານ ເພື່ອພິຈາລະນາຕາມທາງຄວນດ້ວຍ.

ດ້ວຍຄວາມນັບຖືຢ່າງສູງ.



ຂັນທອງ ວໍລະບຸດນາມມະວິງ

ເອກະສານຄັດຕິດ:

- | | |
|---|----------|
| 1. ຂໍ້ຕົກລົງວ່າດ້ວຍການຮັບຮອງ ແລະ ປະກາດໃຊ້ແຜນຈັດສັນການນຳໃຊ້ທີ່ດິນບ້ານຫ້ວຍຄໍ້ | 1 ສະບັບ; |
| 2. ຂໍ້ຕົກລົງວ່າດ້ວຍການຮັບຮອງ ແລະ ປະກາດໃຊ້ແຜນຈັດສັນການນຳໃຊ້ທີ່ດິນບ້ານແກ້ງໂດນ | 1 ສະບັບ; |
| 3. ຂໍ້ຕົກລົງວ່າດ້ວຍການຮັບຮອງ ແລະ ປະກາດໃຊ້ແຜນຈັດສັນການນຳໃຊ້ທີ່ດິນ | 1 ສະບັບ; |
| 4. ແຜນຈັດສັນການນຳໃຊ້ທີ່ດິນບ້ານຫ້ວຍຄໍ້ | 3 ສະບັບ; |
| 5. ແຜນຈັດສັນການນຳໃຊ້ທີ່ດິນບ້ານແກ້ງໂດນ | 3 ສະບັບ; |
| 6. ແຜນຈັດສັນການນຳໃຊ້ທີ່ດິນບ້ານສອງຄອນ | 3 ສະບັບ. |

ຈັດຕັ້ງປະຕິບັດໂດຍ:



ສະໜັບສະໜູນໂດຍ:



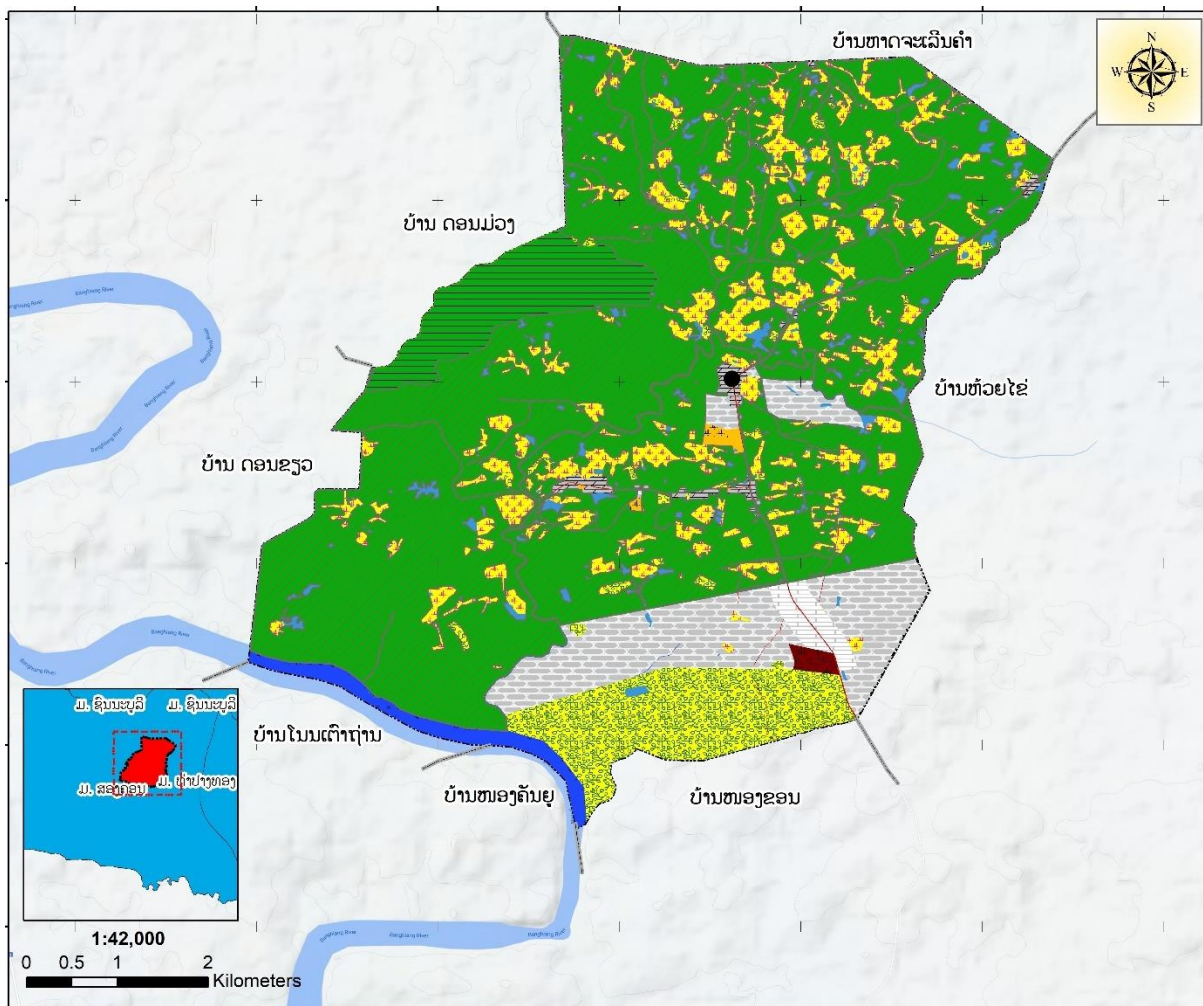
ໂຄງການຄຸ້ມຄອງຊັບພະຍາກອນນໍ້າແບບເຊື່ອມສານ ແລະ ການປັບຕົວບົນພື້ນຖານລະບົບນິເວດ
ໃນອ່າງຮັບນໍ້າເຊບັ້ງຫຽງ ແລະ ຕົວເມືອງຫຼວງພະບາງ

The Intergrated Water Resource Management and Ecosystem-based Adaptation
in the Xe Bang Hieng River Basin and Luang Prabang City Project



ສາທາລະນະລັດ ປະຊາທິປະໄຕ ປະຊາຊົນລາວ
ສັນຕິພາບ ເອກະລາດ ປະຊາທິປະໄຕ ເອກະພາບ ວັດທະນະຖາວອນ

ແຜນຈັດສັນການນໍາໃຊ້ທີ່ດິນຂັ້ນບ້ານ
“ບ້ານຫ້ວຍຄໍ້” ເມືອງ ສອງຄອນ, ແຂວງ ສະຫວັນນະເຂດ



ກະກຽມໂດຍ:

ຫ້ອງການ ກະສິກໍາ ແລະ ສິ່ງແວດລ້ອມ ເມືອງສອງຄອນ

ທັນວາ 2025



ສາທາລະນະລັດ ປະຊາທິປະໄຕ ປະຊາຊົນລາວ
ສັນຕິພາບ ເອກະລາດ ປະຊາທິປະໄຕ ເອກະພາບ ວັດທະນະຖາວອນ

ເຈົ້າເມືອງ

ເລກທີ 668/ຈມ

ເມືອງສອງຄອນ, ວັນທີ 16 ທັນວາ 2025

ຂໍ້ຕົກລົງ

ຂອງເຈົ້າເມືອງ ສອງຄອນ

ວ່າດ້ວຍ ການຮັບຮອງ ແຜນຈັດສັນການນໍາໃຊ້ທີ່ດິນບ້ານຫ້ວຍຄໍ້, ເມືອງສອງຄອນ, ແຂວງສະຫວັນນະເຂດ

- ອີງຕາມ ກົດໝາຍ ວ່າດ້ວຍ ປົກຄອງທ້ອງຖິ່ນ (ສະບັບປັບປຸງ) ສະບັບເລກທີ 68/ສພຊ, ລົງວັນທີ 14 ທັນວາ 2015, ພາກທີ IV ໝວດທີ 4, ມາດຕາ 40 ຂໍ້ທີ 7;
- ອີງຕາມ ກົດໝາຍ ວ່າດ້ວຍ ທີ່ດິນ (ສະບັບປັບປຸງ) ສະບັບເລກທີ 70/ສພຊ, ລົງວັນທີ 21 ມິຖຸນາ 2019;
- ອີງຕາມ ແຜນຈັດສັນການນໍາໃຊ້ທີ່ດິນ ຂອງ ບ້ານຫ້ວຍຄໍ້, ເມືອງສອງຄອນ, ແຂວງສະຫວັນນະເຂດ ສະບັບເດືອນ ທັນວາ 2025;
- ອີງຕາມ ໜັງສືສະເໜີ ຂອງ ຫ້ອງການກະສິກໍາ ແລະ ສິ່ງແວດລ້ອມ ເມືອງສອງຄອນ, ສະບັບເລກທີ 497/ຫກສມ, ວັນທີ 12 ທັນວາ 2025.

ເຈົ້າເມືອງຕົກລົງ:

ມາດຕາ 1: ເຫັນດີຮັບຮອງແຜນຈັດສັນການນໍາໃຊ້ທີ່ດິນບ້ານຫ້ວຍຄໍ້, ເມືອງສອງຄອນ, ແຂວງສະຫວັນນະເຂດ ສະບັບເດືອນ ທັນວາ 2025.

ມາດຕາ 2: ມອບໃຫ້ຫ້ອງການທີ່ກ່ຽວຂ້ອງ ຈົ່ງຮັບຮູ້ ແລະ ຊີ້ນໍາການຈັດຕັ້ງປະຕິບັດ ໄປຕາມແຜນທີ່ກຳນົດໄວ້ ແລະ ແຜນສະບັບນີ້ ເປັນນິຕິກຳຄຸ້ມຄອງ ເພື່ອຮັບປະກັນສິດໃນການນໍາໃຊ້ໃນອານາຄົດ.

ມາດຕາ 3 : ອີງການປົກຄອງບ້ານ, ກຸ່ມບ້ານ ແລະ ປະຊາຊົນບັນດາເຜົ່າຈົ່ງຮັບຮູ້ ແລະ ພ້ອມກັນຈັດຕັ້ງປະຕິບັດ, ການຄຸ້ມຄອງ, ປົກປັກຮັກສາ ແລະ ນໍາໃຊ້ແຜນການດັ່ງກ່າວ ໃຫ້ຖືກຕ້ອງຕາມເປົ້າໝາຍ ແລະ ມີຄວາມ ຮັບປະກັນ ທາງດ້ານການປົກປັກຮັກສາສະພາບແວດລ້ອມ, ລະບົບນິເວດກະສິກໍາ ແລະ ປ່າໄມ້, ທຸກການ ປ່ຽນແປງ ຫຼື ການຫັນປ່ຽນປະເພດການນໍາໃຊ້ທີ່ດິນ ຈະຕ້ອງໄດ້ຜ່ານການຝຶຈາລະນາ ແລະ ອະນຸຍາດ ຈາກຂະແໜງການທີ່ກ່ຽວຂ້ອງຕາມລະບຽບກົດໝາຍກຳນົດ.

ມາດຕາ 4: ຂໍ້ຕົກລົງສະບັບນີ້ ມີຜົນສັກສິດ ແລະ ນໍາໃຊ້ໄດ້ ນັບແຕ່ວັນລົງລາຍເຊັນເປັນຕົ້ນໄປ.



ຄຳນຳ

ເພື່ອຈັດຕັ້ງຜັນຂະຫຍາຍການຈັດຕັ້ງປະຕິບັດກົດໝາຍ ວ່າດ້ວຍທີ່ດິນສະບັບປັບປຸງ ເລກທີ 70/ສພຊ, ລົງວັນທີ 21 ມິຖຸນາ 2019, ມະຕິຂອງ ສະພາແຫ່ງຊາດ ເລກທີ 098/ສພຊ, ລົງວັນທີ 28 ມິຖຸນາ 2018 ວ່າດ້ວຍແຜນແມ່ບົດຈັດສັນທີ່ດິນແຫ່ງຊາດ ຮອດປີ 2030. ພ້ອມທັງເປັນການຈັດຕັ້ງປະຕິບັດຄູ່ມືແນະນຳກ່ຽວກັບການສ້າງແຜນຈັດສັນທີ່ດິນຂັ້ນບ້ານ ສະບັບປີ 2022 ແລະ ເປັນບ່ອນອີງໃນການຄຸ້ມຄອງ ແລະ ຕິດ ຕາມກວດກາ ວຽກງານຈັດສັນທີ່ດິນຂັ້ນບ້ານໃຫ້ມີປະສິດທິພາບ, ປະສິດທິຜົນ ແນໃສ່ຄຸ້ມຄອງ, ປົກປັກຮັກສາ, ພັດທະ ນາ ແລະ ນຳໃຊ້ທີ່ດິນ ລວມທັງປົກປັກຮັກສາສິ່ງແວດລ້ອມ, ພ້ອມທັງເຮັດໃຫ້ທີ່ດິນມີມູນຄ່າ ເພີ່ມຂຶ້ນ ປະກອບສ່ວນເຂົ້າໃນການພັດທະນາເສດຖະກິດ-ສັງຄົມຕາມທິດສີຂຽວ ແລະ ຍືນຍົງ.

ແຜນຈັດສັນການນຳໃຊ້ທີ່ດິນບ້ານຫວັຍຄໍ້ ສະບັບນີ້ ຈະເປັນເອກະສານນິຕິກຳພື້ນຖານສຳຄັນ ປະກອບດ້ວຍ 8 ພາກ ແລະ ສ້າງຂຶ້ນບົນພື້ນຖານຄວາມຮຽກຮ້ອງຕ້ອງການທາງດ້ານວິຊາການໃນການສ້າງແຜນທີ່ການນຳໃຊ້ທີ່ດິນຂັ້ນບ້ານຂຶ້ນ ຊຶ່ງໃນນັ້ນລວມມີ ຫຼັກການ, ວິທີການທີ່ຈຳເປັນ ຊຶ່ງມີບາດກ້າວ ແລະ ຂັ້ນຕອນໃນການສຳຫຼວດ, ການຈັດແບ່ງເຂດທີ່ດິນ, ການຈັດປະເພດທີ່ດິນໃນພາກປະຕິບັດຕົວຈິງ ໃຫ້ສອດຄ່ອງ ແລະ ຖືກຕ້ອງຕາມເນື້ອໃນຂອງກົດໝາຍ, ດຳລັດ ແລະ ລະບຽບການຕ່າງໆ ທີ່ພົວພັນກັບວຽກງານດັ່ງກ່າວນີ້ ໄດ້ຖືກຈັດຕັ້ງປະຕິບັດຢ່າງເປັນເອກະພາບ ແລະ ມີປະສິດທິຜົນສູງຂຶ້ນເລື້ອຍໆ. ແຜນຈັດສັນການນຳໃຊ້ທີ່ດິນຂັ້ນບ້ານຫວັຍຄໍ້ ຈະມີການທົບທວນ ແລະ ປັບປຸງແຕ່ລະໄລຍະເພື່ອລາຍງານສະພາບບັນຫາຂອງການນຳໃຊ້ທີ່ດິນໃນປະຈຸບັນ ແລະ ທ່າອ່ຽງໃນອານາຄົດໃຫ້ສັງຄົມ ແລະ ພາກສ່ວນກ່ຽວຂ້ອງຮັບຮູ້ໂດຍຮວບຮວມເອົາຜົນການສຳຫຼວດ, ເກັບກຳຂໍ້ມູນການນຳໃຊ້ທີ່ດິນ ແລະ ສັງລວມເອົາບົດລາຍງານຕ່າງໆຂອງພາກສ່ວນທີ່ກ່ຽວຂ້ອງ.

ຕາງໜ້າຫ້ອງການກະສິກຳ ແລະ ສິ່ງແວດລ້ອມເມືອງສອງຄອນ ແຂວງສະຫວັນນະເຂດ ຂໍສະແດງຄວາມຂອບໃຈເປັນຢ່າງຍິ່ງມາຍັງຄະນະຮັບຜິດຊອບ ແລະ ທຸກພາກສ່ວນທີ່ກ່ຽວຂ້ອງ ທີ່ໄດ້ສຸມເຫື່ອແຮງ, ສະຕິບັນຍາ ແລະ ຄວາມເປັນເຈົ້າການປະກອບສ່ວນໃນການແບ່ງປັນຄວາມຮູ້ ແລະ ຂໍ້ມູນຂ່າວສານໃນການສ້າງແຜນຈັດສັນການນຳໃຊ້ທີ່ດິນຂັ້ນບ້ານ ສະບັບນີ້. ພິເສດຂໍສະແດງຄວາມຂອບໃຈ ມາຍັງ ກົມຊັບພະຍາກອນນໍ້າ, ກະຊວງ ກະສິກຳ ແລະ ສິ່ງແວດລ້ອມ, ພະແນກ ກະສິກຳ ແລະ ສິ່ງແວດລ້ອມແຂວງສະຫວັນນະເຂດ ແລະ ອົງການປົກຄອງເມືອງສອງຄອນ ພາຍໃຕ້ໂຄງການຄຸ້ມຄອງຊັບພະຍາກອນນໍ້າແບບເຊື່ອມສານ ແລະ ການປັບຕົວບົນພື້ນຖານລະບົບເວດ ໃນອ່າງຮັບນໍ້າເຊບັ້ງຫຽງ ແລະ ຕົວເມືອງຫຼວງພະບາງ (IWRM-EbA Project) ທີ່ໄດ້ຮັບການສະໜັບສະໜູນຈາກກອງທຶນສິ່ງແວດລ້ອມໂລກ (GEF) ແລະ ອົງການສະຫະປະຊາຊາດເພື່ອການພັດທະນາ (UNDP) ທີ່ໄດ້ປະກອບສ່ວນດ້ານວິຊາການ ແລະ ທຶນຮອນເຂົ້າໃນການສ້າງແຜນຈັດສັນການນຳໃຊ້ທີ່ດິນຂັ້ນບ້ານສະບັບນີ້ ແລະ ຫວັງຢ່າງຍິ່ງວ່າບັນດາທ່ານຈະສືບຕໍ່ໃຫ້ການສະໜັບສະໜູນ ແລະ ປະກອບສ່ວນຢ່າງຕັ້ງໜ້າເຂົ້າໃນການຈັດຕັ້ງປະຕິບັດແຜນຈັດສັນການນຳໃຊ້ທີ່ດິນບ້ານຫວັຍຄໍ້ສະບັບນີ້ໃຫ້ບັນລຸຕາມເປົ້າໝາຍທີ່ວາງໄວ້ຢ່າງມີປະສິດທິພາບ ແລະ ມີປະສິດທິຜົນ.

ທີ່ ເມືອງສອງຄອນ, ວັນທີ 12 ທັນວາ 2025



ກັນຍາ ຊານຸລາດ

ສັງລວມຫຍໍ້

ບ້ານຫ້ວຍຄໍ້ ຕັ້ງຫ່າງຈາກເທດສະບານເມືອງສອງຄອນ ໄປທາງທາງໃຈກາງຂອງເມືອງ, ມີໄລຍະທາງແຕ່,ບ້ານ ຫ້ວຍຄໍ້ ຕັ້ງຢູ່ທາງທິດຕາເວັນອອກສຽງເໜືອ ຫ່າງຈາກເທດສະບານເມືອງປະມານ 51 ກມ ຂອງເມືອງສອງຄອນ ແຂວງສະຫວັນນະເຂດ, ຈັດຢູ່ໃນກຸ່ມບ້ານທີ 10 ຂອງເມືອງ. ມີເນື້ອທີ່ທັງໝົດ ມີ 4,490.94 ເຮັກຕາ ມີເຊິ່ງມີເຂດ ແດນຕິດຈອດກັບບັນດາບ້ານຂອງເມືອງສອງຄອນດັ່ງຂໍ້ມູນລະອຽດລຸ່ມນີ້: ທິດເໜືອ: ຕິດກັບ ບ້ານຫາດຈະເລີນຄຳ, ທິດຕາເວັນອອກ: ຕິດກັບບ້ານຫ້ວຍໄຂ່, ທິດໃຕ້: ຕິດກັບບ້ານໜອງຂອນ, ບ້ານໂນນເຕົາຖ່ານ ແລະ ບ້ານໜອງຄັນຍູ ທິດຕາເວັນຕົກ: ຕິດກັບ ບ້ານດອນຂຽວ ແລະ ບ້ານດອນມ່ວງ.

ບ້ານ ຫ້ວຍຄໍ້ ມີ 1 ຊົນເຜົ່າຄື: ຊົນເຜົ່າ ລາວ, ປະຊາຊົນສ່ວນໃຫຍ່ນັບຖື ສາດສະໜາພຸດ 100%, ປະກອບ ມີ 170 ຫຼັງຄາເຮືອນ, ມີ 296 ຄອບຄົວ ມີພົນລະເມືອງທັງໝົດ 937 ຄົນ, ຍິງ 456 ຄົນ. ຊາວບ້ານປະກອບອາຊີບ ກະສິກຳເປັນຕົ້ນຕໍຄື: ແມ່ນຢຶດຖືເອົາການເຮັດນາ, ສາຮອງລົງມາແມ່ນລ້ຽງສັດ ແລະ ອື່ນໆ. ແຫຼ່ງລາຍຮັບຂອງ ປະຊາຊົນພາຍໃນບ້ານ ແມ່ນມາຈາກ 2 ແຫຼ່ງຕົ້ນຕໍຄື: ແມ່ນອາຊີບເຮັດນາ, ເຮັດໄຮ, ປຸກມັນຕົ້ນຕົ້ນເປັນຕົ້ນຕໍ ແລະ ອື່ນໆ.

ແຜນຈັດສັນການນຳໃຊ້ທີ່ດິນຂັ້ນບ້ານ ບ້ານຫ້ວຍຄໍ້ ປະກອບມີ 7 ປະເພດການນຳໃຊ້ຫຼັກ ຊຶ່ງປະກອບມີ ດັ່ງນີ້: ເຂດທີ່ດິນກະສິກຳ ມີເນື້ອທີ່ 489.75 ເຮັກຕາ ກວມເອົາ 10,91 % (ໃນນີ້ ດິນນາ ແລະ ດິນປູກພືດກະສິກຳ ທົ່ວໄປ), ເຂດດິນປູກສ້າງ ມີເນື້ອທີ່ 462.32 ເຮັກຕາ ກວມເອົາ 10.29% (ໃນນີ້ມີດິນປູກສ້າງບຸກຄົນ, ດິນປູກສ້າງ ລັດເປັນຈຳນວນຫຼາຍ, ສຸກສາລາ, ໂຮງຮຽນ, ຫ້ອງການຈຸດສຸມ, ໂຮງຮຽນປະຖົມ, ດິນໂຮງຮຽນ, ຫໍພັກຈຸດສຸມ, ປູກສ້າງຕະຫຼາດ, ດິນແຮ່ລວມຂອງບ້ານ ແລະ ດິນແຮ່ຂະຫຍາຍປູກສ້າງ), ທີ່ດິນວັດທະນະທຳ ມີເນື້ອທີ່ 11,72 ເຮັກຕາ ກວມເອົາ 0,26% (ໃນນີ້, ມີປ່າມະເຫສັກ ແລະ ປ່າຊ້າ) ເຂດທີ່ດິນ ປ້ອງກັນຊາດ ແລະ ປ້ອງກັນຄວາມສະ ງົບ ມີເນື້ອທີ່ 12,14 ເຮັກຕາ ກວມເອົາ 0,27% , ເຂດດິນປ່າໄມ້ ມີເນື້ອທີ່ 2965,87 ເຮັກຕາ ກວມເອົາ 66,04 (ໃນນີ້, ມີປ່າຜະລິດຂອງແຂວງ ແລະ ປ່າສະຫງວນຂອງບ້ານ), ທີ່ດິນໂຍທາທິການ 26,56 ເຮັກຕາ. ກວມເອົາ 0,59% (ໃນນີ້, ເສັ້ນທາງພາຍໃນບ້ານ, ທາງເຊື່ອມຕໍ່ລະຫວ່າງບ້ານ, ດິນສະຫງວນທາງ) ແລະ ທີ່ດິນບໍລິເວນນ້ຳ ມີ ເນື້ອທີ່ 179,55 ເຮັກຕາ ກວມເອົາ 4.00% (ໃນນີ້, ເຊບັ້ງຫຽງ, ສາຍຫ້ວຍ, ໜອງທຳມະຊາດ ຫຼາຍແຫຼ່ງ ແລະ ມີ 09 ຫ້ວຍ ຄື: ຫ້ວຍໄຂ່, ຫ້ວຍຄໍ້, ຫ້ວຍໄລ່, ຫ້ວຍເປາະ, ຫ້ວຍຫວ້າ, ຫ້ວຍປິ່ງ, ຫ້ວຍຫິນເສືອ, ຫ້ວຍເຮືອ, ຫ້ວຍ ຍາກ ແລະ ມີ ໜອງລວມບ້ານ 2 ແຫ່ງຢູ່ໃກ້ກັບລຳຫ້ວຍໄຂ່.).

ພາຍຫຼັງຖືກຮັບຮອງ ແລະ ປະກາດນຳໃຊ້ແຜນຈັດສັນການນຳໃຊ້ທີ່ດິນຂັ້ນບ້ານດັ່ງກ່າວ ຈະໄດ້ລິເລີ່ມວຽກ ການຕິດຕາມ-ກວດກາ ຄວາມຖືກຕ້ອງເໝາະສົມຕາມແຜນຈັດສັນທີ່ວາງໄວ້. ເຊິ່ງພາກສ່ວນຮັບຜິດຊອບຫຼັກແມ່ນ ຫ້ອງກະສິກຳ ແລະ ສິ່ງແວດລ້ອມເມືອງ ແລະ ຫ້ອງການກະສິກຳ ແລະ ປ່າໄມ້ ຮວ່ມກັບຄະນະກຳມະການອະນຸລັກ ຂັ້ນບ້ານ ເຊິ່ງຈະໄດ້ມີແບບແຜນໃນການເຄື່ອນໄຫວກວດກາ ແລະ ລາດຕະເວນໃນເຂດເປົ້າໝາຍ ຫຼື ພື້ນທີ່ມີຄວາມ ສຳຄັນໃນວຽກງານອະນຸລັກ ເຊັ່ນ: ເຂດວັງສະຫງວນສັດນ້ຳ, ເຂດປ່າໄມ້ຫວງຫ້າມເດັດຂາດ ແລະ ເຂດອື່ນໆທີ່ມີ ການຕິດຕັ້ງຫຼັກໝາຍບອກຂອບເຂດຫວງຫ້າມ. ນອກຈາກນັ້ນ, ຍັງກວມລວມໄປເຖິງການກວດກາການນຳໃຊ້ ເຄື່ອງມືແບບດັບສູນໃນການຫາ ການລ່າສັດນ້ຳ - ສັດປ່າ ແລະ ການກະທຳທີ່ເປັນການສູນເສຍຕໍ່ສະພາບແວດລ້ອມ ຫຼາຍເກີນໄປ ເປັນຕົ້ນ.

ສາລະບານ

ຄຳນຳ.....	I
ສັງລວມຫຍໍ້.....	II
ສາລະບານຕາຕະລາງ.....	V
ສາລະບານຮູບພາບ.....	VI
I. ຈຸດປະສົງ ແລະ ລະດັບຄາດໝາຍ.....	1
1.1. ຈຸດປະສົງ	1
1.2. ລະດັບຄາດໝາຍ	1
1.3. ຂັ້ນຕອນໃນການຈັດຕັ້ງປະຕິບັດ	2
1.4. ວິທີການຈັດຕັ້ງປະຕິບັດ ລວມທັງການນຳໃຊ້ Software ຫຼື Program ຕ່າງເຂົ້າຊ່ວຍ.....	2
II. ສະພາບລວມຂອງບ້ານ.....	5
2.1. ປະຫວັດຄວາມເປັນມາຂອງບ້ານ	5
2.2. ດ້ານການປົກຄອງ	5
2.3. ເຂດຄຸ້ມຄອງຂອງບ້ານ.....	5
2.4. ຂໍ້ມູນດ້ານເສດຖະກິດ-ສັງຄົມ.....	9
2.4.1. ການປະກອບອາຊີບ	9
2.4.2. ແຫລ່ງລາຍຮັບຂອງປະຊາຊົນ.....	9
2.4.3. ດ້ານການນຳໃຊ້ທີ່ດິນ.....	10
III. ການຈັດສັນການນຳໃຊ້ທີ່ດິນ	11
3.1 ການກຳນົດເຂດການນຳໃຊ້ທີ່ດິນຂອງບ້ານ	11
3.1.1. ການກຳນົດເຂດທີ່ດິນກະສິກຳ	11
3.1.2. ການກຳນົດເຂດດິນປູກສ້າງ.....	11
3.1.3. ການກຳນົດທີ່ດິນວັດທະນາທຳ.....	12
3.1.4. ການກຳນົດດິນປກສ-ປກຊ	12
3.1.5. ການກຳນົດທີ່ດິນປ່າໄມ້	12
3.1.6. ການກຳນົດເຂດທີ່ອຸດສາຫະກຳ.....	12
3.1.7. ການກຳນົດນິດທີ່ດິນຄົມມະນາຄົມ	12
3.1.8. ການກຳນົດນິດທີ່ດິນບໍລິເວນນ້ຳ.....	12
IV. ທິດທາງການວາງແຜນພັດທະນາທີ່ດິນ	15
4.1. ທ່າແຮງໃນການພັດທະນາຂອງບ້ານ.....	15
4.2. ການຈັດບຸລິມະສິດໂຄງການພັດທະນາທີ່ດິນຂອງບ້ານ	15
V. ລະບຽບການໃນການຄຸ້ມຄອງ, ປົກປັກຮັກສາ, ພັດທະນາ ແລະ ນຳໃຊ້ທີ່ດິນ	15
5.1. ການຄຸ້ມຄອງທີ່ດິນກະສິກຳ	16
5.2. ການຄຸ້ມຄອງທີ່ດິນປູກສ້າງ.....	16
5.3. ການຄຸ້ມຄອງທີ່ດິນປ່າໄມ້	16
5.4. ການຄຸ້ມຄອງທີ່ດິນຄົມມະນາຄົມ.....	16
5.5. ການຄຸ້ມຄອງທີ່ດິນວັດທະນາທຳ.....	16
5.6. ການຄຸ້ມຄອງທີ່ດິນບໍລິເວນນ້ຳ.....	16

VI. ການຫັນປ່ຽນປະເພດທີ່ດິນ	16
VII. ກິນໄກການຄຸ້ມຄອງ ແລະ ຈັດຕັ້ງປະຕິບັດ	16
6.1. ການຈັດຕັ້ງ	17
6.2. ບຸກຄະລາກອນ	17
6.3. ໜ້າທີ່ ແລະ ຄວາມຮັບຜິດຊອບຂອງແຕ່ລະພາກສ່ວນ	17
6.4. ຂອບເຂດສິດ	17
6.5. ລະບອບແບບແຜນວິທີເຮັດວຽກ.....	18
6.6. ການຕິດຕາມກວດກາ	18
ເອກະສານອ້າງອີງ.....	19
ເອກະສານຊ້ອນທ້າຍ	20
ເອກະສານຊ້ອນທ້າຍທີ 1: ແບບຟອມເກັບກຳຂໍ້ມູນເສດຖະກິດ-ສັງຄົມ ແລະ ການນຳໃຊ້ທີ່ດິນຂອງບ້ານຫ້ວຍ ຄໍ້	21
ເອກະສານຊ້ອນທ້າຍທີ 2: ບົດບັນທຶກຂອບເຂດການຄຸ້ມຄອງຂອງບ້ານ ແລະ ບ້ານອ້ອມຂ້າງທີ່ມີເຂດແດນຕິດ ກັນ.....	29
ເອກະສານຊ້ອນທ້າຍທີ 3: ບົດບັນທຶກກອງປະຊຸມກ່ຽວກັບການວາງແຜນຈັດສັນ, ການກຳນົດເຂດ ແລະ ການ ກຳນົດທີ່ດິນແຕ່ລະປະເພດ	33
ເອກະສານຊ້ອນທ້າຍທີ 4: ຂໍ້ຕົກລົງວ່າດ້ວຍການແຕ່ງຕັ້ງພະນັກງານພະແນກກະສິກຳ ແລະ ສິ່ງແວດລ້ອມ ແຂວງສະຫວັນນະເຂດກ່ຽວກັບການລົງເຄື່ອນໄຫວການວາງແຜນຈັດສັນ, ການກຳ ນົດເຂດ ແລະ ການກຳນົດທີ່ດິນແຕ່ລະປະເພດ 3 ບ້ານເປົ້າໝາຍເມືອງສອງຄອນ	36
ເອກະສານຊ້ອນທ້າຍທີ 5: ຂໍ້ຕົກລົງທ່ານເຈົ້າເມືອງສອງຄອນວ່າດ້ວຍການແຕ່ງຕັ້ງພະນັກງານ ລົງເຄື່ອນໄຫວ ການວາງແຜນຈັດສັນ, ການກຳນົດເຂດ ແລະ ການກຳນົດທີ່ດິນແຕ່ລະປະເພດ 3 ບ້ານເປົ້າໝາຍເມືອງສອງຄອນ	37
ເອກະສານຊ້ອນທ້າຍທີ 6: ບົດບັນທຶກກອງປະຊຸມປຶກສາຫາລືຜ່ານ ແລະ ຮັບຮອງແຜນຈັດສັນການນຳໃຊ້ທີ່ ດິນ 3 ບ້ານຄື: ບ້ານແກ້ງໂດນ, ບ້ານຫ້ວຍຄໍ້, ບ້ານສອງຄອນ, ເມືອງສອງຄອນ, ແຂວງສະຫວັນນະເຂດ.	39
ເອກະສານຊ້ອນທ້າຍທີ 7: ໜັງສືສະເໜີ ກ່ຽວກັບພິຈາລະນາອະນຸມັດແຜນຈັດສັນການນຳໃຊ້ທີ່ດິນ 3 ບ້ານຄື: ບ້ານແກ້ງໂດນ, ບ້ານຫ້ວຍຄໍ້ ແລະ ບ້ານສອງຄອນ, ເມືອງສອງຄອນ, ແຂວງ ສະຫວັນນະເຂດ.	42

ສາລະບານຕາຕະລາງ

ຕາຕະລາງ 1: ໄລຍະເວລາໃນການຈັດຕັ້ງປະຕິບັດແຕ່ເລີ່ມຕົ້ນຈົນສໍາເລັດ.....	3
ຕາຕະລາງ 2: ເຄື່ອງມື ແລະ ອຸປະກອນຮັບໃຊ້ວຽກງານ	4
ຕາຕະລາງ 3: ຄ່າພິກັດບ້ານແກ້ງໂດນ ກັບ ຫົວຫາດ ກຸ່ມລະບົບ WGS 84	6
ຕາຕະລາງ 4: ຄ່າພິກັດບ້ານແກ້ງໂດນ ກັບ ບ້ານດອນຂຽວ ກຸ່ມລະບົບ WGS 84.....	6
ຕາຕະລາງ 5: ຄ່າພິກັດ ຫ້ວຍຄໍ້ ກັບບ້ານ ກຸ່ມລະບົບ WGS 84	7
ຕາຕະລາງ 6: ຄ່າພິກັດ ຫ້ວຍຄໍ້ ກັບ ບ້ານໂນນເຕົາຖ່ານ ກຸ່ມລະບົບ WGS 84	7
ຕາຕະລາງ 7: ຄ່າພິກັດ ບ້ານຫວ້ຍຄໍ້ ກັບ ບ້ານໜອງຄັນຍູ ກຸ່ມລະບົບ WGS 84.....	7
ຕາຕະລາງ 8: ຄ່າພິກັດ ບ້ານຫວ້ຍຄໍ້ ກັບ ບ້ານໜອງຂຽວ ກຸ່ມລະບົບ WGS 84	8
ຕາຕະລາງ 9: ຄ່າພິກັດ ບ້ານຫວ້ຍຄໍ້ ກັບ ບ້ານດອນມ່ວງ ກຸ່ມລະບົບ WGS 84.....	8
ຕາຕະລາງ 10: ປູກພືດ ແລະ ສໍາຮອງລົງມາແມ່ນລ້ຽງສັດ ແລະ ອື່ນໆ.....	9
ຕາຕະລາງ 11: ເນື້ອທີ່ການນໍາໃຊ້ທີ່ດິນປະຈຸບັນ, ບ້ານຫ້ວຍຄໍ້, ເມືອງສອງຄອນ, ແຂວງສະຫວັນນະເຂດ.	10
ຕາຕະລາງ 12: ເນື້ອທີ່ການຈັດສັນທີ່ດິນແຕ່ລະປະເພດ, ບ້ານ ຫ້ວຍຄໍ້, ເມືອງສອງຄອນ ແຂວງສະຫວັນນະເຂດ ...	12
ຕາຕະລາງ 13: ສົມທຽບລະຫວ່າງເນື້ອທີ່ການນໍາໃຊ້ດິນປະຈຸບັນ ແລະ ເນື້ອທີ່ດິນຂອງແຜນຈັດສັນການນໍາໃຊ້ທີ່ດິນ	14

ສາລະບານຮູບພາບ

ຮູບທີ 1: ສະພາບພູມສັນຖານ ບ້ານຫ້ວຍຄໍ້, ເມືອງສອງຄອນ ແຂວງສະຫວັນນະເຂດ.....	5
ຮູບທີ 2: ແຜນທີ່ຂອບເຂດຄຸ້ມຄອງ ບ້ານຫ້ວຍຄໍ້, ເມືອງ ສອງຄອນ, ແຂວງສະຫວັນນະເຂດ.....	9
ຮູບທີ 3: ແຜນທີ່ການນໍາໃຊ້ທີ່ດິນປະຈຸບັນ ຂອງ ບ້ານຫ້ວຍຄໍ້, ເມືອງສອງຄອນ, ແຂວງ ສະຫວັນນະເຂດ.....	11
ຮູບທີ 4: ແຜນທີ່ ການຈັດສັນທີ່ດິນຂອງ ບ້ານຫ້ວຍຄໍ້, ເມືອງສອງຄອນ, ແຂວງສະຫວັນນະເຂດ.....	13
ຮູບທີ 5 : ສະແດງເຖິງຄວາມແຕກຕ່າງທາງດ້ານເນື້ອທີ່ ລະຫວ່າງ ການນໍາໃຊ້ດິນປະຈຸບັນ ແລະ ການຈັດສັນທີ່ດິນ	14
ຮູບທີ 6 : ສະແດງເຖິງຄວາມແຕກຕ່າງການນໍາໃຊ້ດິນປະຈຸບັນ ແລະ ການຈັດສັນທີ່ດິນ.....	14

I. ຈຸດປະສົງ ແລະ ລະດັບຄາດໝາຍ

1.1. ຈຸດປະສົງ

ຈຸດປະສົງຂອງການສໍາຫຼວດວາງແຜນຈັດສັນ ແລະ ການນໍາໃຊ້ທີ່ດິນ ແມ່ນປັດໃຈຫຼັກທີ່ສໍາຄັນໃນລະບົບການຄຸ້ມຄອງ, ການປົກປັກຮັກສາ, ການພັດທະນາ ແລະ ການນໍາໃຊ້ທີ່ດິນ ແລະ ຊັບພະຍາກອນທໍາມະຊາດ, ທັງນີ້ກໍ່ເພື່ອເຮັດໃຫ້ການວາງແຜນຈັດສັນ ແລະ ການວາງແຜນການນໍາໃຊ້ທີ່ດິນ ໃຫ້ມີການປະສົມປະສານຢ່າງກົມກຽວໂດຍພື້ນຖານກັບ ສະພາບຂອງພື້ນທີ່ໃນແຕ່ລະບ່ອນ ແລະ ໃຫ້ມີຄວາມດຸ່ນດ່ຽງຂອງຊັບພະຍາກອນທໍາມະຊາດ, ພ້ອມດຽວກັນ ກໍ່ຕ້ອງໃຫ້ສອດຄ່ອງກັບທິດທາງແຜນການພັດທະນາເສດຖະກິດ-ສັງຄົມ ຂອງແຕ່ລະເຂດ. ດັ່ງນັ້ນ, ຈຸດປະສົງຂອງການວາງແຜນສໍາຫຼວດຈັດສັນທີ່ດິນຕ້ອງໄດ້ເລັ່ງໃສ່ໃນຂົງເຂດວຽກງານຫຼັກລຸ່ມນີ້:

- 1) ເພື່ອຄຸ້ມຄອງ, ປົກປັກຮັກສາ, ພັດທະນາ ແລະ ນໍາໃຊ້ທີ່ດິນ ແລະ ຊັບພະຍາກອນທໍາມະຊາດ ໃຫ້ມີຄວາມຍືນຍົງຕະຫຼອດໄປ, ເຮັດໃຫ້ທີ່ດິນ ແລະ ຊັບພະຍາກອນທໍາມະຊາດ ສາມາດນໍາຜົນປະໂຫຍດ ສູງສຸດມາໃຫ້ປະເທດຊາດ.
- 2) ເພື່ອຫຼຸດຜ່ອນການຈັບຈອງທີ່ດິນ, ການບຸກລຸກທີ່ດິນປ່າໄມ້ແບບຊະຊາຍ, ການສວຍໂອກາດເອົາທີ່ດິນຂອງ ລັດມາເປັນທີ່ດິນສ່ວນບຸກຄົນ ແລະ ການອະນຸຍາດໃຫ້ເຊົ່າ ຫຼື ສໍາປະທານທີ່ດິນຂອງລັດ ທີ່ມີເນື້ອທີ່ກ້ວາງຂວາງ ແລະ ຍາວນານ.
- 3) ເພື່ອຊຸກຍູ້ ແລະ ສົ່ງເສີມໃຫ້ແກ່ການລົງທຶນເຂົ້າໃນການພັດທະນາທີ່ດິນຢ່າງຮອບດ້ານຂອງນັກລົງທຶນພາຍໃນ ແລະ ຕ່າງປະເທດ.
- 4) ເພື່ອຈັດສັນ, ຈັດແບ່ງເຂດ, ຈັດແບ່ງປະເພດທີ່ດິນ ແລະ ສ້າງແຜນທີ່ນໍາໃຊ້ທີ່ດິນໃນແຕ່ລະທ້ອງຖິ່ນ, ເຂດແຄ້ວນໃນຂອບເຂດທົ່ວປະເທດແລ້ວນໍາສະເໜີໃຫ້ລັດຖະບານພິຈາລະນາ ແລະ ສະພາແຫ່ງຊາດຮັບຮອງເອົາ.

1.2. ລະດັບຄາດໝາຍ

- 1). ເຮັດໃຫ້ມີລະບົບການຄຸ້ມຄອງ, ການປົກປັກຮັກສາ, ການພັດທະນາ ແລະ ການນໍາໃຊ້ທີ່ດິນ ແລະ ຊັບພະຍາກອນທໍາມະຊາດຢ່າງເປັນເອກະພາບໃນຂອບເຂດທົ່ວປະເທດ ແລະ ເຮັດໃຫ້ມີລະບຽບຫຼັກການ ແລະ ມາດຕະການ ໃນການຕິດຕາມກວດກາການນໍາໃຊ້ທີ່ດິນ.
- 2). ສ້າງເປັນແຜນທີ່ກຳນົດຂອບເຂດ ແລະ ປະເພດທີ່ດິນໃນແຕ່ລະທ້ອງຖິ່ນ, ເຂດແຄ້ວນແຫ່ງຊາດຕາມຫຼັກວິຊາການ ແລະ ລະບຽບກົດໝາຍ ຊຶ່ງມີຄວາມເປັນເອກະພາບ ກັບບັນດາຂະແໜງການທີ່ກ່ຽວຂ້ອງ ແລະ ອົງການປົກຄອງທ້ອງຖິ່ນໂດຍອີງຕາມຈຸດພິເສດ, ທ່າແຮງ ແລະ ເງື່ອນໄຂຕົວຈິງຂອງແຕ່ລະທ້ອງຖິ່ນ.
- 3). ຈັດຕັ້ງປະຕິບັດບັນດາລະບຽບກົດໝາຍຕ່າງໆທີ່ກ່ຽວຂ້ອງ ກັບການຄຸ້ມຄອງທີ່ດິນ, ຊັບພະຍາກອນທໍາມະຊາດ ແລະ ສິ່ງແວດລ້ອມ ຢ່າງມີປະສິດທິຜົນ.
- 4). ເສີມຂະຫຍາຍຄວາມເປັນເຈົ້າການຂອງປະຊາຊົນບັນດາເຜົ່າໃນການຄຸ້ມຄອງ, ປົກປັກຮັກສາ ແລະ ນໍາໃຊ້ທີ່ດິນເຂົ້າໃນການພັດທະນາ ແລະ ສ້າງຄວາມເຂັ້ມແຂງໃຫ້ແກ່ເສດຖະກິດ - ສັງຄົມ ໃຫ້ດີຂຶ້ນເປັນກ້າວໆ.
- 5). ເຮັດໃຫ້ບັນດາຂະແໜງການກ່ຽວຂ້ອງ ແລະ ອົງການປົກຄອງທ້ອງຖິ່ນຮັບຮູ້ໄດ້ ຂອບເຂດໃນການຄຸ້ມຄອງ, ປົກປັກຮັກສາ, ພັດທະນາ, ນໍາໃຊ້ທີ່ດິນ ແລະ ຊັບພະຍາກອນທໍາມະຊາດ ຢ່າງຖືກຕ້ອງຕາມເປົ້າໝາຍ ແລະ ລະບຽບກົດໝາຍທີ່ວາງໄວ້.

ເພື່ອບັນລຸຕາມຈຸດປະສົງ ແລະ ທິດທາງຍຸດທະສາດທີ່ໄດ້ກ່າວມາຂ້າງເທິງນັ້ນໃນການຈັດຕັ້ງປະຕິບັດແມ່ນ ໃຫ້ທຸກໆພາກສ່ວນ ແລະ ຂະແໜງການທີ່ກ່ຽວຂ້ອງແຕ່ສູນກາງລົງຮອດທ້ອງຖິ່ນ ໃຫ້ເອົາໃຈໃສ່ສ້າງຄວາມເຂັ້ມແຂງ ຢ່າງຮອບດ້ານ ໃຫ້ອົງການຄຸ້ມຄອງທີ່ດິນເຊັ່ນວ່າ: ບັບປຸງກົງຈັກການຈັດຕັ້ງ, ປະກອບບຸກຄະລະກອນ, ສະໜອງ ງົບປະມານ ແລະ ພາຫະນະອຸປະກອນຮັບໃຊ້ຕ່າງໆ ເພື່ອໃຫ້ຈັດຕັ້ງປະຕິບັດວຽກງານການສໍາຫຼວດຈັດສັນ, ຈັດ ແບ່ງເຂດ, ຈັດແບ່ງປະເພດທີ່ດິນ, ສ້າງແຜນທີ່ນໍາໃຊ້ທີ່ດິນ ແລະ ວາງແຜນຄຸ້ມຄອງປົກປັກຮັກສາ, ນໍາໃຊ້ທີ່ດິນ ແລະ ຊັບພະຍາກອນ ທໍາມະຊາດ ຢູ່ໃນແຕ່ລະທ້ອງຖິ່ນໄດ້.

1.3. ຂັ້ນຕອນໃນການຈັດຕັ້ງປະຕິບັດ

1.3.1. ຂັ້ນຕອນເປີດກອງປະຊຸມຂັ້ນບ້ານ

ເພື່ອເຜີຍແຜ່ກ່ຽວກັບຈຸດປະສົງໃນການຈັດສັນທີ່ດິນຂັ້ນບ້ານ-ກຸ່ມບ້ານ ເພື່ອໃຫ້ປະຊາຊົນເຂົ້າໃຈໃນການ ຈັດຕັ້ງປະຕິບັດວຽກງານຈັດສັນທີ່ດິນ.

1.3.2. ຂັ້ນຕອນສໍາຫຼວດ ແລະ ແຕ້ມແຜນທີ່

1. ລົງພື້ນທີ່ເພື່ອກໍານົດຈຸດຂອບເຂດການຄຸ້ມຄອງບ້ານ, ແຕ່ລະບ້ານທີ່ມີຊາຍແດນຕິດຈອດກັນພ້ອມທັງເຮັດ ບົດບັນທຶກ.

2. ສ້າງແຜນທີ່ຂອບເຂດການຄຸ້ມຄອງບ້ານ ແລະ ສິ່ງຂໍ້ມູນຄໍາເວົ້າ ແລະ ຄ່າພິກັດທາງດ້ານຂອບເຂດແຕ່ ບ້ານ ໃຫ້ໜ່ວຍງານສັງລວມເພື່ອເຮັດບົດບັນທຶກຂອບເຂດການຄຸ້ມຄອງບ້ານລວມບ້ານທັງໝົດທີ່ມີຂອບເຂດການ ຄຸ້ມ ຄອງຕິດຈອດກັນ.

3. ລົງສໍາຫຼວດຜັງທາງ ແລະ ປະເພດການນໍາໃຊ້ທີ່ດິນຂອງບ້ານ.

4. ແຕ້ມ ແລະ ສ້າງແຜນທີ່ການນໍາໃຊ້ທີ່ດິນໃນປະຈຸບັນ ແລະ ແຜນທີ່ຈັດສັນການນໍາໃຊ້ທີ່ດິນຂອງບ້ານພ້ອມ ທັງສິ່ງຂໍ້ມູນທາງເນື້ອທີ່ຂອງດິນແຕ່ລະປະເພດໃຫ້ໜ່ວຍງານສັງລວມເພື່ອປະກອບໃນແຜນຈັດສັນ.

1.3.3. ຂັ້ນຕອນສັງລວມຂໍ້ມູນ ແລະ ສ້າງແຜນຈັດສັນການນໍາໃຊ້ທີ່ດິນຂອງບ້ານ

1. ເກັບກໍາຂໍ້ມູນເສດຖະກິດ - ສັງຄົມບ້ານ ແລະ ປະເພດການນໍາໃຊ້ທີ່ດິນຂອງບ້ານ

2. ສ້າງບົດບັນທຶກຂອບເຂດການຄຸ້ມຄອງຂອງບ້ານລວມພ້ອມທັງສະເໜີການຕົກລົງ ແລະ ເຊັນເອົາຮັບຮອງ ເອົາບົດບັນທຶກຂອບເຂດແດນບ້ານ.

3. ສ້າງແຜນຈັດສັນການນໍາໃຊ້ທີ່ດິນຂອງບ້ານ ແລະ ເຮັດບົດບັນທຶກເພື່ອສະເໜີການຮັບຮອງເອົາແຜນຈັດສັນ ການນໍາໃຊ້ທີ່ດິນຂອງບ້ານ.

4. ສັງລວມຂໍ້ມູນທັງໝົດຂອງບ້ານເປັນຕົ້ນຂໍ້ມູນທາງດ້ານເອກະສານ ແລະ ຂໍ້ມູນການແຕ້ມ ເຂົ້າໃນຖານຂໍ້ມູນ ຂອງບ້ານ (Master Planning).

1.4. ວິທີການຈັດຕັ້ງປະຕິບັດ ລວມທັງການນໍາໃຊ້ Software ຫຼື Program ຕ່າງເຂົ້າຊ່ວຍ

1. ຄຸ້ມຄອງວາງແຜນຈັດສັນທີ່ດິນຂັ້ນບ້ານ ແລະ ກຸ່ມບ້ານ

2. ບົດແນະນໍາກ່ຽວກັບບາດກ້າວ ແລະ ຂັ້ນຕອນໃນການສໍາຫຼວດວາງແຜນຈັດສັນ, ຈັດແບ່ງເຂດ ແລະ ຈັດ ແບ່ງປະເພດທີ່ດິນ.

3. ຄຸ້ມຄອງນໍາໃຊ້ GPS 65s

4. ຄູ່ມືການນຳໃຊ້ Program ArcMap 10.4
5. ຄູ່ມືການນຳໃຊ້ຊັ້ນເລເຢີ ໃນວຽກງານການຈັດສັນວາງແຜນການນຳໃຊ້ທີ່ດິນ (ສະບັບປັບປຸງໃໝ່)

ບັນດາໂປແກຣມທີ່ສຳຄັນ

1. ໂປຣແກຣມ ArcMap 10.XX
2. ໂປຣແກຣມ MapSource
3. ໂປຣແກຣມ Google Earth
4. ໂປຣແກຣມ Microsoft Word & Excel
5. ໂປຣແກຣມ DNR Garmin.

ຕາຕະລາງ 1: ໄລຍະເວລາໃນການຈັດຕັ້ງປະຕິບັດແຕ່ເລີ່ມຕົ້ນຈົນສຳເລັດ

ລຳດັບ	ໜ້າວຽກ	ພາກສ່ວນ
1	<ul style="list-style-type: none"> • ເປີດກອງປະຊຸມ ສະເໜີຈຸດປະສົງຕໍ່ ອຳນາດການປົກຄອງບ້ານ • ສະເໜີ ອະທິບາຍວິທີການ, ບາດກ້າວ, ຂັ້ນຕອນ ແລະ ເຜີຍແຜ່ລະບຽບການຕ່າງໆ ທີ່ກ່ຽວຂ້ອງກັບວຽກງານ ຈັດສັນທີ່ດິນຂັ້ນບ້ານເພື່ອໃຫ້ອົງການປົກຄອງບ້ານ ໄດ້ຮັບຮູ້, ເຂົ້າໃຈ ແລະ ໃຫ້ຄວາມຮ່ວມມືໃນການຈັດຕັ້ງປະຕິບັດວຽກງານ 	<ul style="list-style-type: none"> • ທີມງານວິຊາການ • ອຳນາດການປົກຄອງບ້ານ
2	<ul style="list-style-type: none"> • ເກັບກຳຂໍ້ມູນຕາມແບບພິມສຳພາດ ແຜນພັດທະນາເສດຖະກິດ-ສັງຄົມ ແລະ ການນຳໃຊ້ທີ່ດິນຂອງບ້ານ • ປ້ອນຂໍ້ມູນຈາກແບບພິມເຂົ້າຖານຂໍ້ມູນ ໃຫ້ນຳເອົາຂໍ້ມູນທີ່ເກັບກຳໄດ້ ຈາກແຫຼ່ງຂໍ້ມູນຕ່າງໆ ເຂົ້າຖານຂໍ້ມູນຄອມພິວເຕີ້ • ແຈ້ງເຊີນອົງການປົກຄອງບ້ານອ້ອມຂ້າງ ທີ່ມີເຂດແດນຕິດກັບບ້ານທີ່ກຳລັງຈັດຕັ້ງປະຕິບັດ 	<ul style="list-style-type: none"> • ທີມງານວິຊາການ • ອຳນາດການປົກຄອງບ້ານ
3	<ul style="list-style-type: none"> • ເປີດກອງປະຊຸມ ເພື່ອກຳນົດເຂດຄຸ້ມຄອງບ້ານ, ບັນທຶກເປັນຂໍ້ຄວາມລະອຽດໃນແຕ່ລະທິດ, ໂດຍຕົກລົງເຫັນດີລະຫວ່າງບ້ານຕໍ່ບ້ານ ພ້ອມທັງເຊັນບົດບັນທຶກຮ່ວມກັນ • ລົງກວດກາພື້ນທີ່ເຂດຄຸ້ມຄອງຂອງບ້ານຕໍ່ບ້ານ ຕາມບົດບັນທຶກ ໂດຍນຳໃຊ້ GPS ເກັບກຳຈຸດຄ່າພິກັດ 	<ul style="list-style-type: none"> • ທີມງານວິຊາການ • ອຳນາດການປົກຄອງບ້ານ
4	<ul style="list-style-type: none"> • ກຳນົດ ແລະ ສ້າງແຜນທີ່ເຂດຄຸ້ມຄອງຂອງບ້ານ ເຂົ້າໃນຖານຂໍ້ມູນ ຄອມພິວເຕີ້, ໃຫ້ຖືກຕ້ອງຕາມເຕັກນິກວິຊາການທີ່ໄດ້ກຳນົດໄວ້; • ຮັບຮອງ ແລະ ຢັ້ງຢືນເຂດຄຸ້ມຄອງບ້ານ, ໂດຍການນຳຂໍ້ມູນທີ່ໄດ້ມາສ້າງບົດບັນທຶກ ແລະ ສ້າງແຜນທີ່ເຂດຄຸ້ມຄອງຂອງບ້ານ ລົງລາຍເຊັນຢັ້ງຢືນໃນແຕ່ລະບ້ານ ທີມງານວິຊາການເຕັກນິກ, ຫ້ອງການ ຊຸສ ເມືອງ, ຮັບຮູ້ໂດຍທ່ານເຈົ້າເມືອງ 	<ul style="list-style-type: none"> • ທີມງານວິຊາການ • ອຳນາດການປົກຄອງບ້ານ

5	<ul style="list-style-type: none"> • ລົງສໍາຫຼວດເກັບກຳຂໍ້ມູນການນໍາໃຊ້ທີ່ດິນປະຈຸບັນຂອງບ້ານ ນໍາໃຊ້ເຄື່ອງມື GPS ແລະ ແບບພິມບັນທຶກພາກສະໜາມຂອງທີມງານວິຊາການ 	<ul style="list-style-type: none"> • ທີມງານວິຊາການ • ອໍານາດການປົກຄອງບ້ານ
6	<ul style="list-style-type: none"> • ສັງລວມຂໍ້ມູນ ແລະ ກຳນົດປະເພດທີ່ດິນປະຈຸບັນຂອງບ້ານ ປ້ອນຂໍ້ມູນທີ່ໄດ້ຈາກພາກສະໜາມ ເຂົ້າໃນຄອມພິວເຕີ້ແຕ້ມແຜນທີ່ການນໍາໃຊ້ທີ່ດິນປະຈຸບັນຂອງບ້ານ • ກວດກາຄວາມລະອຽດທາງດ້ານເຕັກນິກຂອງແຜນທີ່, ຄິດໄລ່ໄລ່ເນື້ອທີ່ປະເພດທີ່ດິນ, ສ້າງແຜນທີ່ການນໍາໃຊ້ທີ່ດິນປະຈຸບັນ 	<ul style="list-style-type: none"> • ທີມງານວິຊາການ
7	<ul style="list-style-type: none"> • ເປີດກອງປະຊຸມປຶກສາຫາລື ເພື່ອສ້າງແຜນຈັດສັນທີ່ດິນ ລະຫວ່າງທີມງານວິຊາການ ກັບ ອົງການຈັດຕັ້ງຂັ້ນບ້ານເພື່ອກຳນົດເຂດ ແລະ ປະເພດທີ່ດິນທີ່ຈະໄດ້ຈັດສັນ ນໍາໃຊ້ທີ່ດິນໃນອະນາຄົດຂອງບ້ານ ພ້ອມທັງເຮັດບົດບັນທຶກ ແລະ ສ້າງແຜນທີ່ຈັດສັນທີ່ດິນຂອງບ້ານ • ເປີດກອງປະຊຸມ ຜ່ານແຜນຈັດສັນທີ່ດິນຂອງບ້ານ ເພື່ອປະກອບຄໍາເຫັນໃສ່ຮ່າງແຜນຈັດສັນທີ່ດິນໃນເບື້ອງຕົ້ນພ້ອມທັງສ້າງບົດບັນທຶກຄວາມເປັນເອກະພາບ 	<ul style="list-style-type: none"> • ທີມງານວິຊາການ • ອໍານາດການປົກຄອງບ້ານ

ຕາຕະລາງ 2: ເຄື່ອງມື ແລະ ອຸປະກອນຮັບໃຊ້ວຽກງານ

ລ/ດ	ບັນດາເຄື່ອງມື	ຈໍານວນ
1	ເຄື່ອງ Computer Notebook	2 ໜ່ວຍ
2	ເຄື່ອງ Printer	1 ຊຸດ
3	ກ້ອງຖ່າຍຮູບ	1 ໜ່ວຍ
4	GPS Map 60,62,65	2 ໜ່ວຍ
5	LCD + ຈໍ	2 ໜ່ວຍ
6	ລົດໃຫ່ຍ	1 ຄັນ

II. ສະພາບລວມຂອງບ້ານ

2.1. ປະຫວັດຄວາມເປັນມາຂອງບ້ານ

ບ້ານຫ້ວຍຄໍ້ ເປັນບ້ານໜຶ່ງທີ່ສ້າງຂຶ້ນໃນປີ 1961 ເຊິ່ງແມ່ນພໍ່ເຖົ້າໜຶ່ງ ເປັນຜູ້ນໍາພາສ້າງ, ເບື້ອງຕົ້ນແມ່ນມີພຽງ 5 ຄອບຄົວ ຍ້າຍມາແຕ່ບ້ານຫີນເທິບ ຫຼື ບ້ານນາວັງພິນຂອງຊົນເຜົ່າກະຕ່າງ. ໄດ້ຜ່ານຊ່ວງທີ່ອາເມລິກາເຂົ້າມາປົກຄອງປະຊາຊົນແມ່ນຢູ່ດ້ວຍຄວາມລໍາບາກ ແລະ ໄດ້ຫຼົບຫຼີກ ແລະ ບໍ່ໄດ້ຍ້າຍໜີໄປຢູ່ບ່ອນອື່ນ. ຮອດປີ 1970 ກໍ່ຍັງມີປະຕິການເຄື່ອນໄຫວຢູ່ປະຊາຊົນກໍ່ດໍາລົງຊີວິດດ້ວຍຄວາມລະມັດລະວັງຢູ່, ຢູ່ກັນເປັນກຸ່ມກ້ອນດ້ວຍຄວາມລໍາບາກ ແຕ່ກໍ່ບໍ່ໄດ້ລີບໜີໄປຢູ່ບ່ອນອື່ນ. ຈົນມາຮອດປີ 1975 ປະຊາຊົນຈຶ່ງມີຄວາມໝັ້ນໃຈ ໃນການທໍາມາຫາກິນ ແລະ ຂະຫຍາຍເນື້ອທີ່ ແລະ ຂະຫຍາຍບ່ອນຢູ່ ຈົນມາຮອດປະຈຸບັນ. ດັ່ງສະແດງໃນຮູບພາບລຸ່ມນີ້:



ຖ່າຍພາບໂດຍ: ທີມງານໂຄງການ IWRM-EbA

ຮູບທີ 1: ສະພາບພູມສັນຖານ ບ້ານຫ້ວຍຄໍ້, ເມືອງສອງຄອນ ແຂວງສະຫວັນນະເຂດ

2.2. ດ້ານການປົກຄອງ

ບ້ານຫ້ວຍຄໍ້ ຕັ້ງຫ່າງຈາກເທດສະບານເມືອງສອງຄອນ ໄປທາງທາງໃຈກາງຂອງເມືອງ, ມີໄລຍະທາງແຕ່ບ້ານຫ້ວຍຄໍ້ ຕັ້ງຢູ່ທາງທິດຕາເວັນອອກສຽງເໜືອ ຫ່າງຈາກເທດສະບານເມືອງປະມານ 51 ກມ ຂອງເມືອງສອງຄອນ ແຂວງສະຫວັນນະເຂດ, ຈັດຢູ່ໃນກຸ່ມບ້ານທີ 10 ຂອງເມືອງ. ມີເນື້ອທີ່ທັງໝົດ ມີ 4,490.94 ເຮັກຕາ ມີເຊິ່ງມີເຂດແດນຕິດຈອດກັບບັນດາບ້ານຂອງເມືອງສອງຄອນດັ່ງຂໍ້ມູນລະອຽດລຸ່ມນີ້: ທິດເໜືອ: ຕິດກັບ ບ້ານຫາດຈະເລີນຄໍາ, ທິດຕາເວັນອອກ: ຕິດກັບບ້ານຫ້ວຍໄຂ່, ທິດໃຕ້: ຕິດກັບບ້ານໜອງຂອນ, ບ້ານໂນນເຕົາຖ່ານ ແລະ ບ້ານໜອງຄັນຍູ ທິດຕາເວັນຕົກ: ຕິດກັບ ບ້ານດອນຂຽວ ແລະ ບ້ານດອນມ່ວງ.

2.3. ເຂດຄຸ້ມຄອງຂອງບ້ານ

ບ້ານຫ້ວຍຄໍ້ ມີຂອບເຂດຄຸ້ມຄອງຕິດກັບບ້ານຕ່າງໆຄື:

1. **ທິດເໜືອ:** ບ້ານຫ້ວຍຄໍ້ ຕິດກັບ 1 ບ້ານຄື: ບ້ານຫາດຈະເລີນຄຳ: ເລີ່ມແຕ່ກົກບົກໃຫ້ຍ ຢູ່ໂພນນາເຖົ້າມອນ ຕັດມາໃສ່ຫົວໂສກຫຼັງສຸກສາລາ ຕັດຈາກສຸກສາລາມາໃສ່ ທົ່ງນາຫຼັງໂຮງຮຽນມັດທະຍົມບ້ານຫາດຈະເລີນຄຳ ແລະ ຕັດມາໃສ່ສີ່ແຍກສຸດແດນລະຫວ່າງບ້ານຫາດຈະເລີນຄຳກັບບ້ານຫ້ວຍໄຂ່ ແມ່ນສຸດແດນລະຫວ່າງບ້ານ ຫ້ວຍຄໍ້ ແລະ ບ້ານຫາດຈະເລີນຄຳ ມີໄລຍະ 5651 ແມັດ.

ຕາຕະລາງ 3: ຄ່າພິກັດບ້ານແກ້ງໂດນ ກັບ ຫົວຫາດ ກຸ່ມລະບົບ WGS 84

ຄ່າພິກັດ GPS Gramin (ລະບົບ WGS 1984 UTM Zone 48)				
ລຳດັບ	E	N	ຊື່ຈຸດ	ໄລຍະ (m)
1	545499	1791840	ຈຸດກົກບົກໃຫ້ຍ	0
2	546915	1791492	ຫຼັງສຸກສາລາ	1430
3	549139	1791587	ຫຼັງໂຮງຮຽນ	2288
4	550776	1790449	ສີ່ແຍກ	1941
ລວມໄລຍະ				5651

ແຫຼ່ງຂໍ້ມູນ: ອຳນາດການປົກຄອງບ້ານ ແລະ ການວິເຄາະທີມງານ ປີ 2025

2. **ທິດຕາເວັນອອກ:** ບ້ານຫ້ວຍຄໍ້ ຕິດກັບ 1 ບ້ານຄື: ບ້ານຫ້ວຍໄຂ່: ເລີ່ມແຕ່ ສີ່ແຍກຫາດຈະເລີນຄຳກັບຫ້ວຍໄຂ່ ລົງໄປຕາມສາຍຫ້ວຍຫວ້າ ຕົກລົງໃສ່ຫ້ວຍໄຂ່ຕັດໄປໃສ່ປາກຫ້ວຍຫິນເສືອ ເລາະ ຕາມລຳຫ້ວຍຫິນເສືອຈາກນັ້ນມາສຸດຫວ່າງແດນຫ້ວຍໄຂ່ກັບໜອງຂອນ ແມ່ນສຸດແດນລະຫວ່າງບ້ານ ຫ້ວຍຄໍ້ ແລະ ບ້ານຫ້ວຍໄຂ່ ມີໄລຍະ 7269 ແມັດ.

ຕາຕະລາງ 4: ຄ່າພິກັດບ້ານແກ້ງໂດນ ກັບ ບ້ານດອນຂຽວ ກຸ່ມລະບົບ WGS 84

ຄ່າພິກັດ GPS Gramin (ລະບົບ WGS 1984 UTM Zone 48)				
ລຳດັບ	E	N	ຊື່ຈຸດ	ໄລຍະ (m)
1	550776	1790449	ສີ່ແຍກ	0
2	549247	1787558	ຫ້ວຍຫວ້າ	3625
3	549425	1785702	ຫ້ວຍຫິນເສືອ	2029
4	548624	1784303	ແດນໜອງຂອນ	1615
ລວມໄລຍະ				7269

ແຫຼ່ງຂໍ້ມູນ: ອຳນາດການປົກຄອງບ້ານ ແລະ ການວິເຄາະທີມງານ ປີ 2025

3. **ທິດໃຕ້:** ຕິດກັບ 3 ບ້ານຄື: ບ້ານ ໜອງຂອນ, ບ້ານໂນນເຕົາຖ່ານ ແລະ ບ້ານໜອງຄັນຍຸ.

❖ **ບ້ານ ຫ້ວຍຄໍ້ ຕິດກັບ ບ້ານ ໜອງຂອນ:** ເລີ່ມແຕ່ແດນສຸດບ້ານຫ້ວຍໄຂ່ກັບໜອງຂອນ ຕັດມາໃສ່ກົກກອກເຫຼື້ອມ ຕັດໄປໃສ່ໂບກຮັງ, ຕັດໄປໃສ່ກົກຮັງ ຕັດລົງໃສ່ລຳຫ້ວຍຍາກ ເລາະຕາມລຳຫ້ວຍຍາກຈົນຮອດສຸດປາກຫ້ວຍຍາກຕົກໃສ່ເຊບັ້ງຫຼາງ ແມ່ນສຸດແດນລະຫວ່າງບ້ານ ຫ້ວຍຄໍ້ ແລະ ໜອງຂອນ ມີໄລຍະ 3805 ແມັດ.

ຕາຕະລາງ 5: ຄ່າພິກັດ ຫ້ວຍຄໍ້ ກັບບ້ານ ກຸ່ມລະບົບ WGS 84

ຄ່າພິກັດ GPS Gramin (ລະບົບ WGS 1984 UTM Zone 48)				
ລຳດັບ	E	N	ຊື່ຈຸດ	ໄລຍະ (m)
1	548624	1784303	ແດນໜອງຂອນ	0
2	547620	1784021	ກົກກອກເຫຼືອມ	1042
3	546926	1784021	ໂບກຫິນຮັງ	720
4	546516	1783839	ກົກຮັງ	409
5	546180	1783968	ຫ້ວຍລ່າຍາກ	360
6	545532	1783081	ເຊບັ້ງຫຼາງ ປາກຫ້ວຍຍາກ	1274
ລວມໄລຍະ				3805

❖ ບ້ານ ຫ້ວຍຄໍ້ ຕິດກັບ ໂນນເຕົາຖ່ານ: ເລີ່ມແຕ່ປາກຫ້ວຍຍາກ ໂດຍເອົາລ່າເຊເຄິ່ງກາງເປັນຊາຍແດນກັບ ບ້ານໂນນເຕົາຖ່ານ. ຈົນມາຮອດຫິນສາມກ້ອນເຊິ່ງເປັນບ່ອນສຸດຂອງບ້ານໂນນເຕົາຖ່ານ ຈາກນັ້ນມີຊາຍແດນຕໍ່ກັບ ບ້ານໜອງຄັນຍຸຕັດຂຶ້ນມາໃສ່ດົງສາມເສົ້າເປັນຈຸດສຸດເຂດຂອງໜອງຄັນຍຸກັບດອນຂຽວ ແລະ ຕັດມາໃສ່ ຄູຍສະ ໜາມມ້າ ຕັດລົງສຸດຢູ່ຫາງດົງແອນເປັນຈຸດສຸດທ້າຍຂອງບ້ານດອນຂຽວ ເຊິ່ງເປັນຈຸດຕໍ່ແດນບ້ານດອນມ່ວງ ຕັດມາ ໃສ່ໂພນກົກບົກນາຂອງນາທ້າວມອນ ແມ່ນສຸດແດນລະຫວ່າງບ້ານ ຫ້ວຍຄໍ້ ແລະ ບ້ານໂນນເຕົາຖ່ານ ມີໄລຍະ 1491 ແມັດ

ຕາຕະລາງ 6: ຄ່າພິກັດ ຫ້ວຍຄໍ້ ກັບ ບ້ານໂນນເຕົາຖ່ານ ກຸ່ມລະບົບ WGS 84

ຄ່າພິກັດ GPS Gramin (ລະບົບ WGS 1984 UTM Zone 48)				
ລຳດັບ	E	N	ຊື່ຈຸດ	ໄລຍະ (m)
1	545532	1783081	ກາງເຊບັ້ງຫຼາງ	0
2	544584	1784000.	ກາງເຊສຸດໂນນເຕົາຖ່ານ	1491
ລວມໄລຍະ				1491

❖ ບ້ານ ຫ້ວຍຄໍ້ ຕິດກັບ ບ້ານໜອງຄັນຍຸ: ເລີ່ມແຕ່ຈຸດທ້າຍຂອງບ້ານໂນນເຕົາຖ່ານ ກາງເຊບັ້ງຫຼາງ ຈົນມາ ຮອດຫິນສາມກ້ອນ ແລະ ເລາະຕາມກາງເຊບັ້ງຫຼາງ ປະມານ 780 ແມັດ ເຊິ່ງເປັນບ່ອນສຸດຂອງບ້ານໂນນເຕົາຖ່ານ ກັບບ້ານຫ້ວຍຄໍ້ ແມ່ນສຸດແດນລະຫວ່າງບ້ານ ຫ້ວຍຄໍ້ ແລະ ບ້ານໜອງຄັນຍຸ ມີໄລຍະ 2857 ແມັດ.

ຕາຕະລາງ 7: ຄ່າພິກັດ ບ້ານຫ້ວຍຄໍ້ ກັບ ບ້ານໜອງຄັນຍຸ ກຸ່ມລະບົບ WGS 84

ຄ່າພິກັດ GPS Gramin (ລະບົບ WGS 1984 UTM Zone 48)				
ລຳດັບ	E	N	ຊື່ຈຸດ	ໄລຍະ (m)
1	544584	1784000.	ກາງເຊສຸດໂນນເຕົາຖ່ານ	0
2	542673	1784727	ຫິນສາມກອນກາງເຊ	2076

			ບັງຫຽງ	
3	541916	1784917	ຈຸດສຸດທ້າຍບ້ານໜອງຄັນຍູ	781
ລວມໄລຍະ				2857

ແຫຼ່ງຂໍ້ມູນ: ອຳນາດການປົກຄອງບ້ານ ແລະ ການວິເຄາະທີມງານ ປີ 2025

4. ທິດຕາເວັນຕົກ: ຕິດກັບບ້ານດອນຂຽວ ແລະ ບ້ານດອນມ່ວງ

❖ **ບ້ານ ຫ້ວຍຄໍ້ ຕິດກັບ ບ້ານດອນຂຽວ:** ເລີ່ມແຕ່ຈຸດສຸດທ້າຍຂອງບ້ານໜອງຄັນຍູ ຕັດຂຶ້ນມາໃສ່ດົງສາມເສົ້າ ຕັດໃສ່ຂອບເຂດດິນບ້ານດອນຂຽວ ຈົນໄປຮອດຄຸຍຫາງມ້າ ຕັດຂຶ້ນໃສ່ທ້າຍດົງນົກແອ່ນ ແມ່ນສຸດເຂດບ້ານ ຫ້ວຍຄໍ້ ກັບບ້ານດອນຂຽວ ແມ່ນສຸດແດນລະຫວ່າງບ້ານ ຫ້ວຍຄໍ້ ແລະ ບ້ານໜອງຂຽວ ມີໄລຍະ 4196 ແມັດ.

ຕາຕະລາງ 8: ຄ່າພິກັດ ບ້ານຫ້ວຍຄໍ້ ກັບ ບ້ານໜອງຂຽວ ກຸ່ມລະບົບ WGS 84

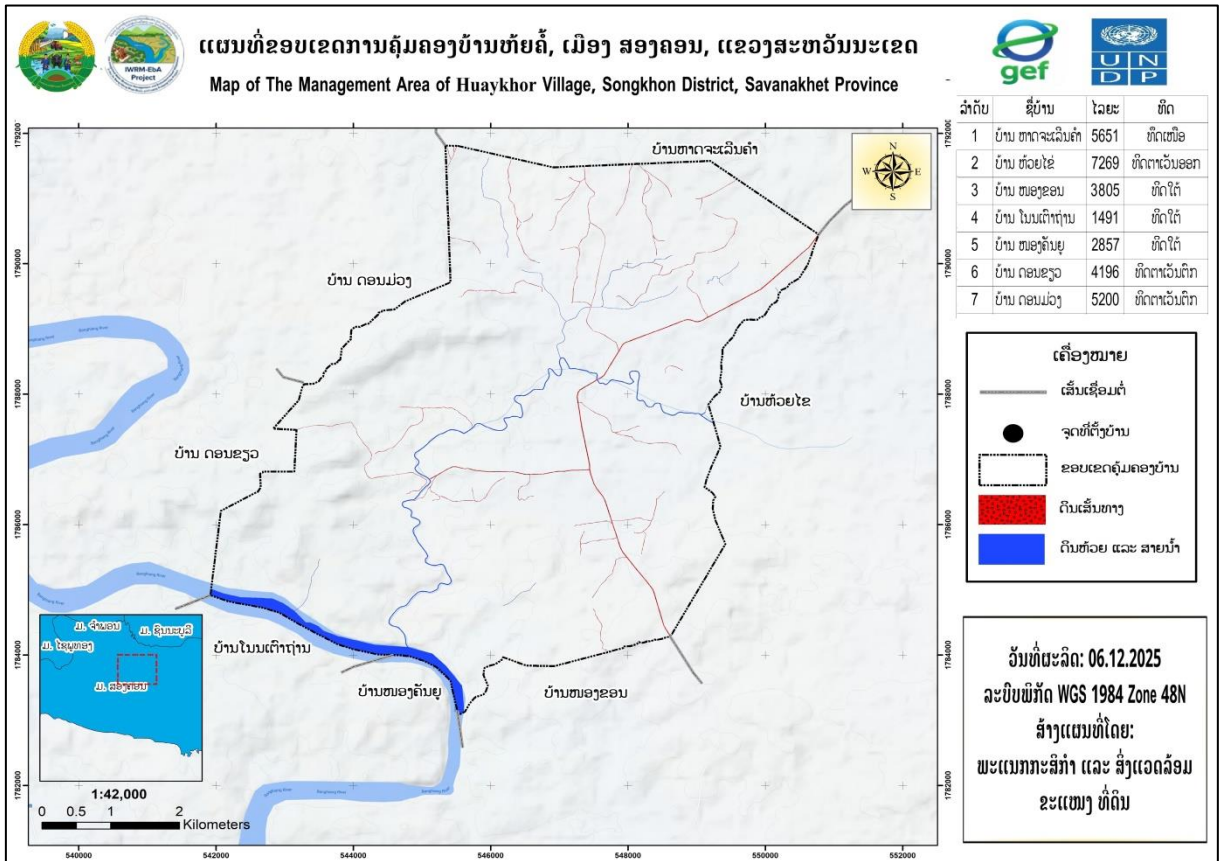
ຄ່າພິກັດ GPS Gramin (ລະບົບ WGS 1984 UTM Zone 48)				
ລຳດັບ	E	N	ຊື່ຈຸດ	ໄລຍະ (m)
1	541916	1784917	ຈຸດສຸດທ້າຍບ້ານໜອງຄັນຍູ	0
2	542600	1786503	ດົງສາມເສົ້າ	1908
3	1787472	542831	ຄຸຍຫາງມ້າ	1435
4	543274	1788179	ທ້າຍດົງນົກແອ່ນ	853
ລວມໄລຍະ				4196

❖ **ບ້ານ ຫ້ວຍຄໍ້ ຕິດກັບ ບ້ານດອນມ່ວງ:** ແມ່ນເລີ່ມຈາກ ທ້າຍດົງນົກແອ່ນ ແລະລຽບຕາມດົງນົກແອ່ນໄປໃສ່ ຫົວ ດົງຫົວນົກນົກແອ່ນ ແລ້ວຕັດໄປໃສ່ກົກບົກໃຫ້ຍ ນາຂອງທ້າວມອນ ແມ່ນສຸດຊາຍແດນ ບ້ານຫ້ວຍຄໍ້ ກັບ ບ້ານດອນມ່ວງ ມີໄລຍະທັງໝົດ 5200 ແມັດ.

ຕາຕະລາງ 9: ຄ່າພິກັດ ບ້ານຫ້ວຍຄໍ້ ກັບ ບ້ານດອນມ່ວງ ກຸ່ມລະບົບ WGS 84

ຄ່າພິກັດ GPS Gramin (ລະບົບ WGS 1984 UTM Zone 48)				
ລຳດັບ	E	N	ຊື່ຈຸດ	ໄລຍະ (m)
1	543274	1788179	ທ້າຍດົງນົກແອ່ນ	0
2	545414	1789714	ຫົວດົງນົກແອ່ນ	2923
	545519	1791809	ກົກບົກໃຫ້ຍ	2277
ລວມໄລຍະ				5200

ແຫຼ່ງຂໍ້ມູນ: ອຳນາດການປົກຄອງບ້ານ ແລະ ການວິເຄາະທີມງານ ປີ 2025



ແຫຼ່ງຂໍ້ມູນ: ຫ້ອງການ ກະສິກຳ ແລະ ສິ່ງແວດລ້ອມເມືອງສອງຄອນ, ປີ 2025

ຮູບທີ 2: ແຜນທີ່ຂອບເຂດຄຸ້ມຄອງ ບ້ານຫ້ວຍຄໍ້, ເມືອງ ສອງຄອນ, ແຂວງສະຫວັນນະເຂດ

2.4. ຂໍ້ມູນດ້ານເສດຖະກິດ-ສັງຄົມ

2.4.1. ການປະກອບອາຊີບ

ປະຊາຊົນສ່ວນໃຫຍ່ຂອງບ້ານຫ້ວຍຄໍ້ ແມ່ນປົດຖືເອົາການເຮັດນາ, ປູກຢາງບົງ, ປູກຕົ້ນແຄມເຮັດສວນ.

ຕາຕະລາງ 10: ປູກພືດ ແລະ ສຳຮອງລົງມາແມ່ນລ້ຽງສັດ ແລະ ອື່ນໆ

ລ/ດ	ການປະກອບອາຊີບ	ຈຳນວນຄົນ	ໝາຍເຫດ
01	ເຮັດນາ, ເຮັດສວນ	291	
03	ກຳມະກອນ	0	ບໍ່ມີ
04	ພະນັກງານລັດ	300	
05	ນັກຮຽນ ນັກສຶກສາ	1554	
06	ອາຊີບອື່ນໆ	6	ຄ້າຂາຍຕ່າງໆ
ລວມ			

2.4.2. ແຫລ່ງລາຍຮັບຂອງປະຊາຊົນ

ແຫຼ່ງລາຍຮັບຂອງປະຊາຊົນພາຍໃນບ້ານ ແມ່ນມາຈາກ 2 ແຫຼ່ງຕົ້ນຕໍຄື: ແມ່ນອາຊີບເຮັດນາ, ປູກມັນຕົ້ນ ແລະ ອື່ນໆ.

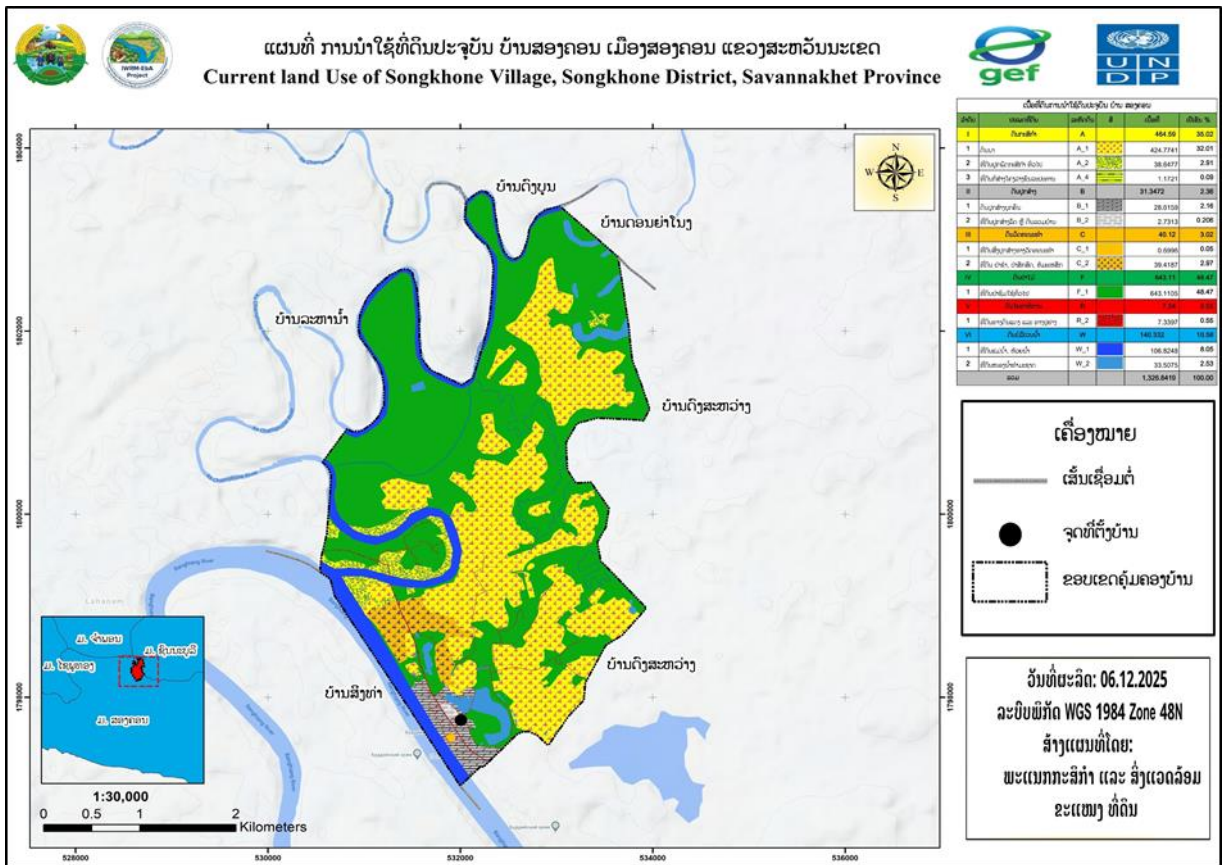
2.4.3. ດ້ານການນໍາໃຊ້ທີ່ດິນ

ສະພາບການນໍາໃຊ້ທີ່ດິນໃນປະຈຸບັນຂອງບ້ານ, ອີງການການວິເຄາະຂໍ້ມູນຂອງບ້ານເຫັນໄດ້ ວ່າປະຊາຊົນພາຍໃນບ້ານ ແມ່ນຖືເອົາການຜະລິດກະສິກໍາ, ເປັນອາຊີບຕົ້ນຕໍ ດັ່ງນັ້ນເປົເຊັນ ການນໍາໃຊ້ທີ່ດິນກວມເອົາເນື້ອທີ່ 900.08 ເຮັກຕ້າ ເທົ່າກັບ 20.04 % ເປົເຊັນ ເນື້ອທີ່ທັງໝົດພາຍໃນບ້ານ 4,490.94ເຮັກຕາ.

ຕາຕະລາງ 11: ເນື້ອທີ່ການນໍາໃຊ້ທີ່ດິນປະຈຸບັນ, ບ້ານຫ້ວຍຄໍ້, ເມືອງສອງຄອນ, ແຂວງສະຫວັນນະເຂດ.

ລໍາດັບ	ປະເພດທີ່ດິນ	ລະຫັດດິນ	ເນື້ອທີ່ (ຮຕ)	ເປົເຊັນ %
I	ດິນກະສິກໍາ	A	900.08	20.04
1	ດິນນາ	A_1	495.1173	11.02
2	ທີ່ດິນປູກພືດກະສິກໍາ ທົ່ວໄປ	A_2	404.9673	9.02
II	ດິນປູກສ້າງ	B	453.2398	10.09
1	ດິນປູກສ້າງບຸກຄົນ	B_1	39.2376	0.87
2	ທີ່ດິນປູກສ້າງລັດ ຫຼື ດິນລວມບ້ານ	B_2	414.0022	9.219
III	ດິນວັດທະນະທໍາ	C	11.75	0.26
1	ທີ່ດິນສິ່ງປູກສ້າງທາງວັດທະນະທໍາ	C_1	6.9283	0.15
2	ທີ່ດິນ ປ່າຊ້າ, ປ່າສັກສິດ, ຫໍ່ມະເຫສັກ	C_2	4.8189	0.11
IV	ດິນ ປກສ-ປກຊ	D	12.17	0.27
1	ທີ່ດິນທໍາການຜະລິດ ທະຫານ, ຕໍາຫຼວດ	D_4	12.1659	0.27
V	ດິນປ່າໄມ້	F	2,918.94	65.00
1	ທີ່ດິນປ່າຊົມໃຊ້ທົ່ວໄປ	F_1	2918.9442	65.00
VI	ດິນຄົມມະນາຄົມ	R	25.22	0.56
1	ທີ່ດິນທາງດິນແດງ ແລະ ທາງປູຢາງ	R_2	25.2152	0.56
VII	ດິນບໍລິເວນນໍ້າ	W	169.545	3.78
1	ທີ່ດິນແມ່ນໍ້າ, ຫ້ວຍນໍ້າ	W_1	73.1437	1.63
2	ທີ່ດິນໜອງນໍ້າທໍາມະຊາດ	W_2	96.4009	2.15
ລວມທັງໝົດ			4,490.9414	100.00

ແຫຼ່ງຂໍ້ມູນ: ຫ້ອງການກະສິກໍາ ແລະ ສິ່ງແວດລ້ອມເມືອງສອງຄອນ, ປີ 2025



ແຫຼ່ງຂໍ້ມູນ: ຫ້ອງການກະສິກໍາ ແລະ ສິ່ງແວດລ້ອມເມືອງສອງຄອນ, ປີ 2025

ຮູບທີ 3: ແຜນທີ່ການນໍາໃຊ້ທີ່ດິນປະຈຸບັນ ຂອງ ບ້ານຫ້ວຍຄໍ້, ເມືອງສອງຄອນ, ແຂວງ ສະຫວັນນະເຂດ

III. ການຈັດສັນການນໍາໃຊ້ທີ່ດິນ

3.1 ການກຳນົດເຂດການນໍາໃຊ້ທີ່ດິນຂອງບ້ານ

ເພື່ອເຮັດໃຫ້ການຄຸ້ມຄອງ ແລະ ນໍາໃຊ້ທີ່ດິນໃຫ້ຖືກກັບລະບຽບການ ແລະ ເໝາະສົມກັບສະພາບຕົວຈິງຂອງແຜນພັດທະນາຂອງບ້ານໃຫ້ກາຍເປັນເຂດພັດທະນາເສດຖະກິດ-ສັງຄົມໃນອະນາຄົດ ທາງທີມງານຈັດສັນ ແລະ ສ້າງແຜນທີ່ຕາດິນ ໄດ້ປະສານສົມທົບກັບອົງການປົກຄອງບ້ານຂະແໜງການທີ່ກ່ຽວຂ້ອງ ແມ່ນໄດ້ຈັດແບ່ງອອກເປັນ 8 ປະເພດດັ່ງນີ້:

3.1.1. ການກຳນົດເຂດທີ່ດິນກະສິກໍາ

ປະຊາຊົນສ່ວນຢູ່ພາຍໃນບ້ານຫ້ວຍຄໍ້ ສ່ວນໃຫ່ຍແມ່ນມີອາຊີບ ກະສິກໍາເຮັດນາເປັນຕົ້ນ, ປູກຝັງ, ແລະ ເຮັດສວນແບບປະສົມປະສານ ແລະ ການລ້ຽງສັດ ເຂດເຮັດກະສິກໍາສ່ວນຫຼາຍແມ່ນຢູ່ກະແຈກກະຈາຍພາຍໃນບ້ານລຽບຕາມສາຍຫ້ວຍໄຂ່, ຫ້ວຍທໍາມະຊາດ ແລະ ແຄມສາຍເຊບັງຫຽງ.

3.1.2. ການກຳນົດເຂດດິນປູກສ້າງ

ເຂດທີ່ດິນປູກສ້າງ ບ້ານຫ້ວຍຄໍ້ ປະກອບມີ: ດິນຫ້ອງການບ້ານ, ດິນໂຮງຮຽນ, ແລະ ດິນປູກສ້າງທີ່ຢູ່ອາໄສບຸກຄົນ, ສ່ວນຫຼາຍແມ່ນຕັ້ງຢູ່ໃຈກາງບ້ານ ມີ ໄດ້ກຳນົດດິນແຮ່ຂະຫຍາຍປູກສ້າງໄວ້ເພື່ອອານາຄົດ 1 ແຫ່ງ ຢູ່ ທາງທິດໃຕ້ຂອງບ້ານໃກ້ກັບດິນກະສິກໍາຂອງທະຫານ ແລະ ດິນລວມຂອງບ້ານ 2 ແຫ່ງ ຈຸດທີ 1 ຢູ່ທາງທິດໃຕ້ຂອງບ້ານ ຈຸດທີ 2 ແມ່ນຢູ່ທາງທິດຕາເວັນອອກຂອງບ້ານຕິດກັບຫ້ວຍໄຂ່ ແລະ ຍັງໄດ້ກຳນົດສະຖານທີ່ໄວ້ຖິ້ມຂີ້ເຫີຍ 1 ແຫ່ງ ຢູ່ຕິດກັບປ່າຊ້າ

3.1.3. ການກຳນົດທີ່ດິນວັດທະນາທຳ

ປະຊາຊົນພາຍໃນ ບ້ານຫ້ວຍຄໍ້ ແມ່ນໄດ້ນັບຖືສາສະໜາພຸດ, ສະນັ້ນ ດິນວັດທະນາທຳ ບ້ານຫ້ວຍຄໍ້ຈຶ່ງມີຢູ່ 3 ແຫ່ງ ຄື: ປ່າຊ້າ 2 ແຫ່ງ, ວັດ 1 ແຫ່ງ ແລະ ບ່ອນສະຫງວນໄວ້ເຮັດສຳນັກສົງ 2 ແຫ່ງ ຄື: ຈຸດທີ 1 ປ່າຊ້າ 2 ແຫ່ງ, ປ່າຊ້າແມ່ນຕັ້ງຕັ້ງທາງເຂົ້າບ້ານຢູ່ໃກ້ໂຮງຮຽນ ແລະ ຢູ່ໃກ້ກັບດິນຈັດສັນໂຮງຮຽນ, ຈຸດທີ 2 ແມ່ນ ດິນວັດ ແມ່ນຕັ້ງຢູ່ໃກ້ກັບດິນໂຮງຮຽນ, ຈຸດທີ 3 ແມ່ນບ່ອນສະຫງວນໄວ້ເຮັດສຳນັກສົງ ຢູ່ກັບດິນປູກສ້າງບຸກຄົນ.

3.1.4. ການກຳນົດດິນປກສ-ປກຊ

ການກຳນົດທີ່ດິນ ປກສ-ປກຊ ຢູ່ພາຍໃນບ້ານຫ້ວຍຄໍ້ແມ່ນໄດ້ກຳນົດ 1ແຫ່ງ ເປັນດິນກະສິກຳຂອງທະຫານ ນຳໃຊ້ເພື່ອເປັນທີ່ທຳການຜະລິດຂອງທະຫານ ຕັ້ງຢູ່ທາງທິດໃຕ້ຂອງບ້ານ ໃກ້ກັບດິນລວມຂອງບ້ານ.

3.1.5. ການກຳນົດທີ່ດິນປ່າໄມ້

ການກຳນົດທີ່ດິນປ່າໄມ້ຂອງບ້ານຫ້ວຍຄໍ້, ສ່ວນໃຫຍ່ແມ່ນເປັນປ່າເລົ່າທີ່ປະຊາຊົນຈັບຈອງນຳໃຊ້ລ້ຽງສັດ ແລະ ທຳການຜະລິດເຮັດໄຮ່ເຮັດນາ ບ້ານຫ້ວຍຄໍ້ແມ່ນໄດ້ຖືກປ່າຜະລິດຂອງແຂວງໝົດບ້ານ ດັ່ງນັ້ນທາງອຳນາດການປົກຄອງບ້ານໄດ້ມີການກຳນົດ ປ່າໄວ້ພື້ນຟູລະບົບນິເວດ 1 ແຫ່ງ ແມ່ນຢູ່ທາງທິດຕາເວັນຕົກຊ່ຽງເໜືອຂອງບ້ານ ເຊິ່ງເອີ້ນວ່າດົງນົກແອ່ນ ເພື່ອຮັກສາລະບົບນິເວດ ແລະ ຄວາມອຸດົມສົມບູນຂອງບ້ານໄວ້.

3.1.6. ການກຳນົດເຂດທີ່ອຸດສາຫະກຳ

ການກຳນົດທີ່ດິນອຸດສາຫະກຳ ຢູ່ພາຍໃນບ້ານຫ້ວຍຄໍ້ ແມ່ນບໍ່ມີໂຮງຈັກໂຮງງານ ຈຶ່ງບໍ່ໄດ້ກຳນົດ.

3.1.7. ການກຳນົດນິດທີ່ດິນຄົມມະນາຄົມ

ແມ່ນໄດ້ກຳນົດເອົາ 2 ເສັ້ນຄື: ເສັ້ນທີ1 ແມ່ນຄືທາງເຂົ້າບ້ານຕິດທາງໃຕ້ ຈົນຮອດແມ່ນ ທາງອອກບ້ານ ຫາດຈາຫາດຈະເລີນຄຳ ແລະ ເສັ້ນທີ 2 ແມ່ນໄດ້ກຳນົດຈາກເບື້ອງທາງທິດຕາເວັນຕົກຂອງບ້ານຈົນສຸດບ້ານ ໄດ້ກຳນົດເອົາເບື້ອງລະ 6 ແມັດ ຈາກໃຈກາງທາງ, ສ່ວນທາງນ້ອຍຕ່າງໆພາຍໃນບ້ານແມ່ນຫຍັງບໍ່ທັນໄດ້ກຳນົດ.

3.1.8. ການກຳນົດນິດທີ່ດິນບໍລິເວນນ້ຳ

ແມ່ນໄດ້ກຳນົດເອົາ ສາຍເຊ, ຫ້ວຍ, ໜອງທຳມະຊາດ ພາຍໃນບ້ານມີຄື: ເຊບັງຫຽງ 01 ແຫ່ງ, ໜອງທຳມະຊາດ ຫຼາຍແຫ່ງ ແລະ ມີ 09 ຫ້ວຍ ຄື: ຫ້ວຍໄຂ່, ຫ້ວຍຄໍ້, ຫ້ວຍໄລ່, ຫ້ວຍເປາະ, ຫ້ວຍຫວ້າ, ຫ້ວຍປິ່ງ, ຫ້ວຍຫິນເສືອ, ຫ້ວຍເຮືອ, ຫ້ວຍຍາກ ແລະ ມີໜອງລວມບ້ານ 2 ແຫ່ງຢູ່ໃກ້ກັບລຳຫ້ວຍໄຂ່

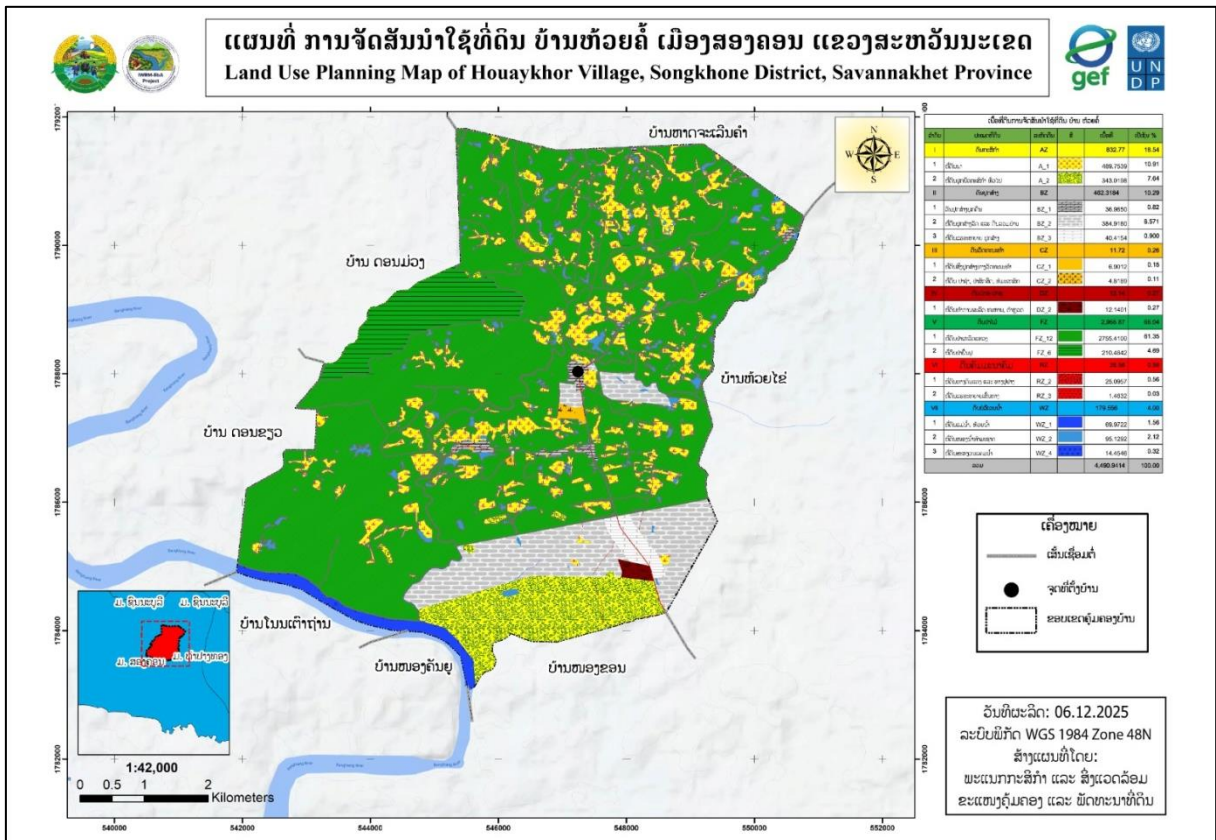
ສຳລັບ ເຊບັງຫຽງ ແມ່ນເຊິ່ງໄດ້ກຳນົດເຂດສະຫງວນຮັກສາແຄມນ້ຳໄວ້ເບື້ອງລະ 25 ແມັດ ເພື່ອປ້ອງກັນການເຊາະເຈື່ອນຂອງດິນໃນອານາຄົດ ແລະ ໄດ້ກຳນົດວັງສະຫງວນຂອງບ້ານ ຢູ່ທາງທິດໃຕ້ຂອງບ້ານ 1 ແຫ່ງ ຮ່ວມກັບບ້ານໂນນເຕົາຖ່ານ.

ຕາຕະລາງ 12: ເນື້ອທີ່ການຈັດສັນທີ່ດິນແຕ່ລະປະເພດ, ບ້ານ ຫ້ວຍຄໍ້, ເມືອງສອງຄອນ ແຂວງສະຫວັນນະເຂດ

ລຳດັບ	ປະເພດທີ່ດິນ	ລະຫັດດິນ	ເນື້ອທີ່ (ຮຕ)	ເປີເຊັນ %
I	ດິນກະສິກຳ	AZ	832.77	18.54
1	ທີ່ດິນນາ	A_1	489.7539	10.91
2	ທີ່ດິນປູກພືດກະສິກຳ ທົ່ວໄປ	A_2	343.0198	7.64
II	ດິນປູກສ້າງ	BZ	462.3184	10.29
1	ດິນປູກສ້າງບຸກຄົນ	BZ_1	36.9850	0.82
2	ທີ່ດິນປູກສ້າງລັດ ແລະ ດິນລວມບ້ານ	BZ_2	384.9180	8.571

3	ທີ່ດິນແຮຂະຫຍາຍ ປູກສ້າງ	BZ_3	40.4154	0.900
III	ດິນວັດທະນະທຳ	CZ	11.72	0.26
1	ທີ່ດິນສິ່ງປູກສ້າງທາງວັດທະນະທຳ	CZ_1	6.9012	0.15
2	ທີ່ດິນ ປ່າຊ້າ, ປ່າສັກສິດ, ຫໍມະເຫສັກ	CZ_2	4.8189	0.11
IV	ດິນປກສ-ປກຊ	DZ	12.14	0.27
1	ທີ່ດິນທຳການຜະລິດ ທະຫານ, ຕຳຫຼວດ	DZ_2	12.1401	0.27
V	ດິນປ່າໄມ້	FZ	2,965.87	66.04
1	ທີ່ດິນປ່າຜະລິດແຂວງ	FZ_12	2755.4100	61.35
2	ທີ່ດິນປ່າສະຫງວນຂອງບ້ານ	FZ_24	210.4642	4.69
VI	ດິນຄົມມະນາຄົມ	RZ	26.56	0.59
1	ທີ່ດິນທາງດິນແດງ ແລະ ທາງປູຢາງ	RZ_2	25.0957	0.56
2	ທີ່ດິນແຮຂະຫຍາຍເສັ້ນທາງ	RZ_3	1.4632	0.03
VII	ດິນບໍລິເວນນໍ້າ	WZ	179.556	4.00
1	ທີ່ດິນແມ່ນໍ້າ, ຫ້ວຍນໍ້າ	WZ_1	69.9722	1.56
2	ທີ່ດິນໜອງນໍ້າທຳມະຊາດ	WZ_2	95.1292	2.12
3	ທີ່ດິນສະຫງວນແຄມນໍ້າ	WZ_4	14.4546	0.32
ລວມທັງໝົດ			4,490.9414	100.00

ແຫຼ່ງຂໍ້ມູນ: ຫ້ອງການກະສິກຳ ແລະ ສິ່ງແວດລ້ອມເມືອງສອງຄອນ, ປີ 2025



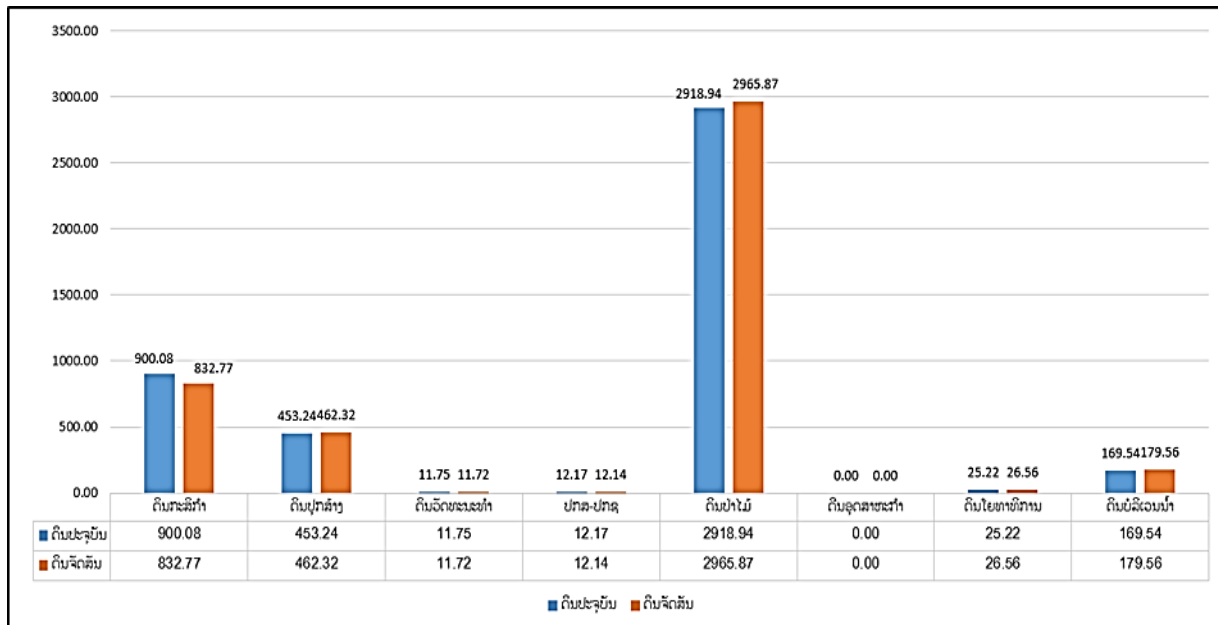
ແຫຼ່ງຂໍ້ມູນ: ຫ້ອງການ ກະສິກຳ ແລະ ສິ່ງແວດລ້ອມເມືອງສອງຄອນ, ປີ 2025

ຮູບທີ 4: ແຜນທີ່ ການຈັດສັນທີ່ດິນຂອງ ບ້ານຫ້ວຍຄໍ້, ເມືອງສອງຄອນ, ແຂວງສະຫວັນນະເຂດ

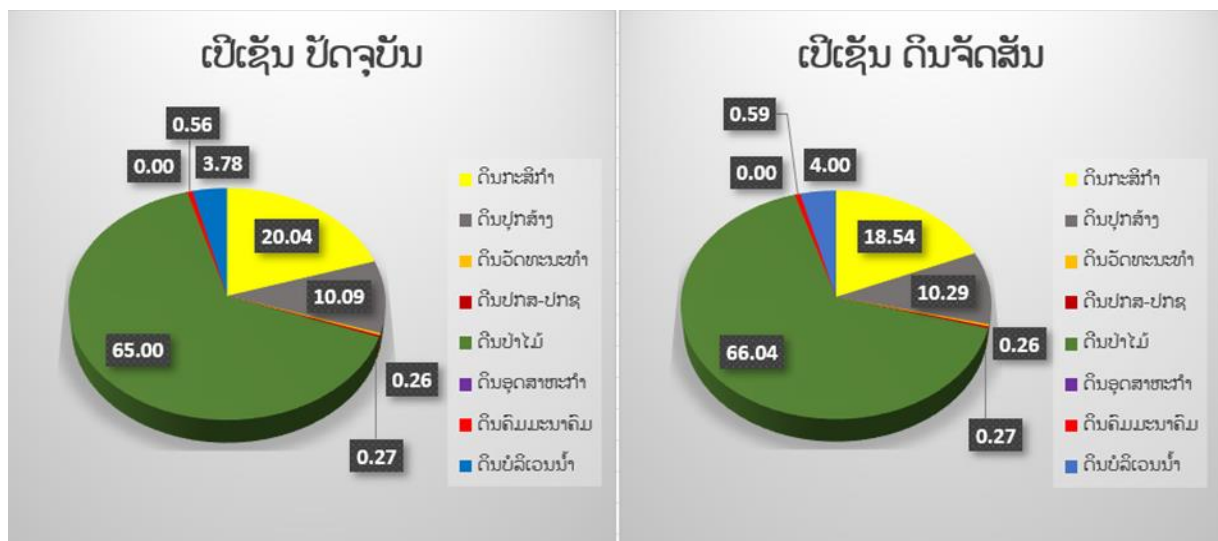
ຕາຕະລາງ 13: ສົມທຽບລະຫວ່າງເນື້ອທີ່ການນໍາໃຊ້ດິນປະຈຸບັນ ແລະ ເນື້ອທີ່ດິນຂອງແຜນຈັດສັນການນໍາໃຊ້ທີ່ດິນ

ຊື່ປະເພດທີ່ດິນ	ເນື້ອທີ່ປັດຈຸບັນ	ເນື້ອທີ່ຈັດສັນ	ເນື້ອທີ່ຫຼຸດ-ເພີ່ມ	ເບີເຊັນດິນປະຈຸບັນ	ເບີເຊັນດິນຈັດສັນ	ເບີເຊັນຫຼຸດ-ເພີ່ມ
ດິນກະສິກໍາ	900.08	832.77	67.31	20.04	18.54	1.50
ດິນປູກສ້າງ	453.24	462.32	-9.08	10.09	10.29	-0.20
ດິນວັດທະນະທຳ	11.75	11.72	0.03	0.26	0.26	0.00
ດິນປກສ-ປກຊ	12.17	12.14	0.03	0.27	0.27	0.00
ດິນປ່າໄມ້	2918.94	2965.87	-46.93	65.00	66.04	-1.04
ດິນອຸດສາຫະກຳ	0.00	0.00	0.00	0.00	0.00	0.00
ດິນຄົມມະນາຄົມ	25.22	26.56	-1.34	0.56	0.59	-0.03
ດິນບໍລິເວນນໍ້າ	169.54	179.56	-10.01	3.78	4.00	-0.22

ແຫຼ່ງຂໍ້ມູນ: ຫ້ອງການກະສິກໍາ ແລະ ສິ່ງແວດລ້ອມເມືອງສອງຄອນ, ປີ 2025



ຮູບທີ 5 : ສະແດງເຖິງຄວາມແຕກຕ່າງທາງດ້ານເນື້ອທີ່ ລະຫວ່າງ ການນໍາໃຊ້ດິນປະຈຸບັນ ແລະ ການຈັດສັນທີ່ດິນ



ຮູບທີ 6 : ສະແດງເຖິງຄວາມແຕກຕ່າງການນໍາໃຊ້ດິນປະຈຸບັນ ແລະ ການຈັດສັນທີ່ດິນ

IV. ທິດທາງການວາງແຜນພັດທະນາທີ່ດິນ

4.1. ທ່າແຮງໃນການພັດທະນາຂອງບ້ານ

ບ້ານຫ້ວຍຄໍ້ ແມ່ນ ເປັນບ້ານໜຶ່ງທີ່ ມີຄວາມອຸດົມສົມບູນດ້ານຊັບພະຍາກອນທຳມະຊາດ, ປ່າໄມ້, ແມ່ນ້ຳລຳເຊ, ເຊິ່ງເປັນທ່າແຮງໃຫ້ແກ່ການສົ່ງເສີມການລົງທຶນດ້ານກະສິກຳຕິດພັນກັບການທ່ອງທ່ຽວທາງທຳມະຊາດ, ຮີດຄອງປະເພນີ ແລະ ວັດທະນະທຳ ທີ່ເປັນເອກະລັກຂອງປະຊາຊົນບັນດາເຜົ່າ ແລະ ມີມູນເຊື້ອໃນການຜະລິດປູກຝັງ - ລ້ຽງສັດ ເຊິ່ງມີເນື້ອທີ່ທຳການຜະລິດ 211.41 ເຮັກຕາ ກວມເອົາ 10.57 ເປີເຊັນຂອງເນື້ອທີ່ທັງໝົດ 1900.400 ເຮັກຕາ. ເໝາະແກ່ການ ປູກເຂົ້າ, ປູກພືດ ແລະ ປູກໄມ້ອຸດສາຫະກຳເປັນສິນຄ້າ.

ທາງບ້ານກໍ່ໄດ້ກຳນົດເອົາພື້ນທີ່ເພື່ອສ້າງຕະຫລາດ ເພື່ອເປັນການບໍລິການ, ຄ້າຂາຍ ພາຍໃນບ້ານ ແລະ ອີກຢ່າງໜຶ່ງບ້ານ ຫ້ວຍຄໍ້ ແມ່ນບ້ານທີ່ຈະສ້າງໃຫ້ເປັນບ້ານພັດທະນາຮອບດ້ານຈະຕ້ອງມີທຸກຢ່າງໃຫ້ຄົບວົງຈອນ ແລະ ກຳນົດໃຫ້ມີການຂະຫຍາຍເສັ້ນທາງໃໝ່.

ພາຍໃນບ້ານໄດ້ເຫັນດີເປັນເອກະພາບກັນສ້າງສະຖານທີ່ຖິ້ມຂີ້ເຫຍື້ອ ເນື່ອງຈາກວ່າປະຊາກອນພາຍໃນບ້ານນັບມື້ນັບເພີ່ມຂຶ້ນ, ດັ່ງນັ້ນບັນຫາມົນລະພິດ ແລະ ສິ່ງເສດເຫຼືອຕ່າງໆກໍ່ເກີດຂຶ້ນໄປຕາມໆກັນ. ສະນັ້ນທາງບ້ານກໍ່ໄດ້ເຫັນຄວາມສຳຄັນທີ່ຈະຕ້ອງຄຸ້ມຄອງ ແລະ ປົກປັກຮັກສາສິ່ງແວດລ້ອມ ເພື່ອເຮັດໃຫ້ຊີວິດການເປັນຢູ່ຂອງປະຊາຊົນໄດ້ຮັບການປັບປຸງດີຂຶ້ນ ພາຍໃນບ້ານໃຫ້ດີຂຶ້ນເປັນກ້າວໆໄປ.

4.2. ການຈັດບຸລິມະສິດໂຄງການພັດທະນາທີ່ດິນຂອງບ້ານ

ອີງໃສ່ທ່າແຮງໃນການພັດທະນາຂອງບ້ານ ກໍ່ຄືຂອງເມືອງ ສາມາດກຳນົດໂຄງການພັດທະນາທີ່ດິນພາຍໃນບ້ານແມ່ນມີ 1 ໂຄງການ ແລະ 3 ບຸລິມະສິດຕົ້ນຕໍດັ່ງລຸ່ມນີ້:

1. ການຜະລິດເຂົ້າ: ໂດຍເລັ່ງໃສ່ຂະຫຍາຍເພີ່ມເນື້ອທີ່ນາ ແລະ ເຂດທີ່ມີເງື່ອນໄຂ ຢູ່ເຂດບ້ານຫ້ວຍຄໍ້.

– ຫຼຸດເນື້ອທີ່ສວນປູກເຂົ້າປະສົມປະສານໂດຍເລັ່ງໃສ່ບ້ານທີ່ຂຶ້ນກຸ່ມ ໃຫ້ຫັນຈາກການເຮັດສວນປູກເຂົ້າມາເຮັດນາປີ, ນາແຊງໃຫ້ຫຼາຍຂຶ້ນ.

2. ປູກພືດສະບຽງອາຫານ: ພືດຜັກກິນຫົວ ມີ: ຂົງ, ຂ່າ, ຫົວສີໄຄ, ຫວາຍ, ເຜືອກ, ມັນດ້າງ, ມັນເຟົາ, ມັນສຳປະລັງ

– ພືດຜັກກິນໝາກໃຫ້ໄດ້ ໝາກເຂືອ, ໝາກແຄ້ງ, ໝາກເລັ່ນ, ໝາກຖົ່ວ, ຖົ່ວພູ, ຖົ່ວແຂກ, ໝາກແຕງ, ໝາກຮຸ່ໝາກພັກ, ໝາກນ້ຳ, ໝາກເຜັດ, ສາລີ, ໝາກອີ, ໝາກບວບ .

3. ປູກພືດ ແລະ ໄມ້ອຸດສາຫະກຳເປັນສິນຄ້າ: ຊຸກຍູ້ສົ່ງເສີມປະຊາຊົນປູກພືດ ແລະ ປູກໄມ້ອຸດສາຫະກຳຂາຍເປັນສິນຄ້າ ປ້ອນໂຮງງານປຸງແຕ່ງພາຍໃນແລະ ສົ່ງອອກຕາມເງື່ອນ ແລະ ທ່າແຮງ: ສົ່ງເສີມການປູກມັນຕົ້ນ.

4. ໂຄງການກໍ່ສ້າງລະບົບນ້ຳດື່ມອານາໄມ: ສະໜັບສະໜູນໂດຍ: ໂຄງການຄຸ້ມຄອງຊັບພະຍາກອນນ້ຳແບບເຊື່ອມສານ ແລະ ການປັບຕົວບົນພື້ນຖານລະບົບນິເວດໃນອ່າງຮັບນ້ຳເຊບ້ຽງ ແລະ ຕົວເມືອງຫຼວງພະບາງ.

V. ລະບຽບການໃນການຄຸ້ມຄອງ, ປົກປັກຮັກສາ, ພັດທະນາ ແລະ ນຳໃຊ້ທີ່ດິນ

ພາຍຫຼັງທີ່ໄດ້ສຳເລັດ ແລະ ຮັບຮອງເອົາແຜນຈັດສັນ, ຈັດແບ່ງເຂດ, ຈັດແບ່ງປະເພດ ແລະ ສ້າງເປັນແຜນ ທີ່ການນຳໃຊ້ທີ່ດິນຢ່າງເປັນທາງການແລ້ວມອບແຜນຈັດສັນທີ່ດິນດັ່ງກ່າວ ໃຫ້ແກ່ອຳນາດການປົກຄອງທ້ອງຖິ່ນ, ບັນດາຂະແໜງການຕ່າງໆຂອງເມືອງ ແລະ ບ້ານເປັນຜູ້ຄຸ້ມຄອງ, ນຳໃຊ້, ກວດກາຕິດຕາມພາລະບົດບາດ, ສິດ ແລະ

ໜ້າທີ່ຄວາມຮັບຜິດຊອບໃຫ້ເຂົ້າສູ່ລະບຽບການຕ່າງໆ ທີ່ກ່ຽວຂ້ອງກັບທີ່ດິນ ແລະ ນໍາພາໃນການສ້າງລະບຽບກົດໝາຍ ໃນການຄຸ້ມຄອງແຜນຈັດສັນທີ່ດິນດັ່ງກ່າວນີ້ໃຫ້ໄດ້ຮັບຜົນດີ.

5.1. ການຄຸ້ມຄອງທີ່ດິນກະສິກໍາ

ທີ່ດິນກະສິກໍາປະກອບມີ: ດິນນາ, ດິນສວນປູກພືດຕ່າງໆ ແລະ ດິນກະສິກໍາທີ່ໄປທີ່ໄດ້ກໍານົດໄວ້ແຜນ ທີ່ຈັດສັນ ແມ່ນຫ້າມບໍ່ໃຫ້ປ່ຽນແປງດິນກະສິກໍາໄປເປັນປະເພດອື່ນ, ຫ້າມຈັບຈ່ອງ ແລະ ຖິ້ມທີ່ດິນກະສິກໍາ ເພື່ອຈຸດປະສົງອື່ນໆ ຖ້າຈະຫັນປ່ຽນທີ່ດິນກະສິກໍາໄປເປັນປະເພດອື່ນ ຕ້ອງໄດ້ຮັບອະນຸຍາດຈາກຂະແໜງການທີ່ກ່ຽວຂ້ອງ.

5.2. ການຄຸ້ມຄອງທີ່ດິນປູກສ້າງ

ທີ່ດິນປູກສ້າງປະກອບມີ: ດິນປູກສ້າງປະຈຸບັນ, ດິນປູກສ້າງໃໝ່, ແລະ ດິນໂຮງຮຽນ, ຫ້ອງການບ້ານ ແລະ ດິນປູກສ້າງອື່ນໆຂອງບຸກຄົນ ການຄຸ້ມຄອງປົກປັກຮັກສາ ແມ່ນປະຕິບັດຕາມລະບຽບກົດໝາຍຂອງພາກສ່ວນທີ່ກ່ຽວຂ້ອງວາງອອກ.

5.3. ການຄຸ້ມຄອງທີ່ດິນປ່າໄມ້

ທີ່ດິນປ່າໄມ້ປະກອບມີ: ປ່າຊົມໃຊ້ຂອງບ້ານ, ປ່າປ້ອງກັນ ແລະ ປ່າສະຫງວນຫວງຫ້າມ ການຄຸ້ມຄອງແມ່ນມອບໃຫ້ອໍານາດການປົກຄອງບ້ານເປັນຜູ້ຄຸ້ມຄອງຕາມລະບຽບຂອງຂະແໜງການທີ່ກ່ຽວຂ້ອງຢ່າງເຂັ້ມງວດ.

5.4. ການຄຸ້ມຄອງທີ່ດິນຄົມມະນາຄົມ

ການຄຸ້ມຄອງ ແລະ ປົກປັກຮັກສາ ແມ່ນມອບໃຫ້ອໍານາດການປົກຄອງບ້ານ ແລະ ຂະແໜງໂຍທາທິການ ທີ່ກ່ຽວຂ້ອງຕິດຕາມກວດກາປະຕິບັດຕາມລະບຽບ ແລະ ກົດໝາຍຢ່າງເຂັ້ມງວດ.

5.5. ການຄຸ້ມຄອງທີ່ດິນວັດທະນາທໍາ

ທີ່ດິນວັດທະນາທໍາ ປະກອບມີ: ດິນປ່າມະເຫສັກ, ດິນປ່າຊ້າ ການຄຸ້ມຄອງແມ່ນ ບ້ານເປັນຜູ້ຄຸ້ມຄອງ ຕາມລະບຽບ ກົດໝາຍ ຫ້າມນໍາໃຊ້ທີ່ດິນດັ່ງກ່າວໃນຈຸດປະສົງອື່ນໆ ໂດຍບໍ່ໄດ້ຮັບອະນຸຍາດຈາກພາກສ່ວນທີ່ກ່ຽວຂ້ອງ.

5.6. ການຄຸ້ມຄອງທີ່ດິນບໍລິເວນນໍ້າ

ການຄຸ້ມຄອງທີ່ດິນບໍລິເວນນໍ້າໃຫ້ປະຕິບັດດັ່ງນີ້: ແມ່ນໄດ້ກໍານົດເອົາສາຍເຊ, ຫ້ວຍ ແລະ ຮ່ອງ, ພາຍໃນບ້ານ ແມ່ນໄດ້ກໍານົດເອົາ ແມ່ນໄດ້ກໍານົດເອົາ ສາຍເຊ, ຫ້ວຍ, ໜອງທໍາມະຊາດ ພາຍໃນບ້ານມີຄື: ເຊບັງຫຼາງ 01 ແຫ່ງ, ໜອງທໍາມະຊາດ ຫຼາຍແຫ່ງ ແລະ ມີ 09 ຫ້ວຍ ຄື: ຫ້ວຍໄຂ່, ຫ້ວຍຄໍ້, ຫ້ວຍໄລ່, ຫ້ວຍເປາະ, ຫ້ວຍຫວ້າ, ຫ້ວຍປິ່ງ, ຫ້ວຍຫິນເສືອ, ຫ້ວຍເຮືອ, ຫ້ວຍຍາກ ແລະ ມີໜອງລວມບ້ານ 2 ແຫ່ງຢູ່ໃກ້ກັບລໍາຫ້ວຍໄຂ່.

ສໍາລັບ ເຊບັງຫຼາງ ແມ່ນເຊິ່ງໄດ້ກໍານົດເຂດສະຫງວນຮັກສາແຄມນໍ້າໄວ້ເບື້ອງລະ 25 ແມັດ ເພື່ອປ້ອງກັນການເຊາະເຈື່ອນຂອງດິນໃນອານາຄົດ ແລະ ໄດ້ກໍານົດວັງສະຫງວນຂອງບ້ານ ຢູ່ທາງທິດໃຕ້ຂອງບ້ານ 1 ແຫ່ງ ຮ່ວມກັບບ້ານໂນນເຕົາຖ່ານ.

VI. ການຫັນປ່ຽນປະເພດທີ່ດິນ

ໃນກໍລະນີມີການຫັນປ່ຽນການນໍາໃຊ້ທີ່ດິນປະເພດໜຶ່ງໄປສູ່ປະເພດອື່ນ ທີ່ໄດ້ກໍານົດໄວ້ໃນບົດແຜນຈັດສັນທີ່ດິນຂັ້ນບ້ານ/ກຸ່ມບ້ານ ແລະ ໄດ້ຮັບຮອງຈາກ ອົງການປົກຄອງທ້ອງຖິ່ນ ແມ່ນໃຫ້ປະຕິບັດຕາມລະບຽບການຂອງຂະແໜງການຊັບພະຍາກອນທໍາມະຊາດ ແລະ ສິ່ງແວດລ້ອມໄດ້ວາງອອກ. (ມີເອກະສານແນະນໍາສະເພາະສະບັບເລກທີ1095/ກຊສ,ລົງວັນທີ 18 ມິຖຸນາ 2024).

VII. ກິນໄກການຄຸ້ມຄອງ ແລະ ຈັດຕັ້ງປະຕິບັດ

ກິນໄກການຄຸ້ມຄອງ ແລະ ຈັດຕັ້ງປະຕິບັດແຜນການຄຸ້ມຄອງການນໍາໃຊ້ທີ່ດິນ ແລະ ປ່າໄມ້ຂັ້ນບ້ານເພື່ອໃຫ້ແຜນການດັ່ງກ່າວຖືກຈັດຕັ້ງປະຕິບັດໄປຕາມແຜນທີ່ວາງໄວ້ໃຫ້ມີປະສິດທິຜົນ. ດັ່ງນັ້ນ, ອໍານາດການປົກຄອງເມືອງ, ອໍານາດການປົກຄອງບ້ານ ແລະ ຄະນະຮັບຜິດຊອບວຽກງານການວາງແຜນຈັດສັນ ແລະ ຄຸ້ມຄອງນໍາໃຊ້ທີ່ດິນກະສິກໍາ ແລະ ປ່າໄມ້ຂອງບ້ານ ຕ້ອງໄດ້ເຮັດໜ້າທີ່ເປັນຜູ້ຊີ້ນໍາ-ນໍາພາ ແລະ ຕິດຕາມກວດກາ ການຈັດຕັ້ງປະຕິບັດແຜນດັ່ງນີ້:

6.1. ການຈັດຕັ້ງ

ຄະນະຮັບຜິດຊອບວຽກງານການວາງແຜນຈັດສັນ ແລະ ຄຸ້ມຄອງນໍາໃຊ້ທີ່ດິນກະສິກໍາ ແລະ ປ່າໄມ້ ຂອງບ້ານຕ້ອງປະກອບມີ: ບຸກຄົນທີ່ມີໜ້າທີ່ຕໍາແໜ່ງທີ່ສໍາຄັນໃນອໍານາດການປົກຄອງບ້ານ, ຮັບຜິດຊອບວຽກງານຊີ້ນໍາ, ກວດກາ ແລະ ບໍລິຫານຕ່າງໆ (ເອກະສານຊ້ອນທ້າຍທີ 07)

6.2. ບຸກຄະລາກອນ

ນາຍບ້ານ, ຕາງໜ້າອົງການຈັດຕັ້ງມະຫາຊົນ (ຊາວໜຸ່ມ, ແມ່ຍິງ ແລະ ແນວໂຮມ), ກອງຫຼອນ, ປ້ອງກັນ, ປ່າໄມ້ບ້ານ ແລະ ທີ່ດິນບ້ານ.

6.3. ໜ້າທີ່ ແລະ ຄວາມຮັບຜິດຊອບຂອງແຕ່ລະພາກສ່ວນ

- ຈັດຕັ້ງປະຕິບັດມະຕິຄໍາສັ່ງ, ແຈ້ງການ ຂອງເມືອງ, ແຂວງ ກ່ຽວກັບການຄຸ້ມຄອງນໍາໃຊ້ທີ່ດິນ ແລະ ປ່າໄມ້.
- ຈັດຕັ້ງປະຕິບັດການກວດກາ, ຕິດຕາມ, ວັດແທກຂອບເຂດດິນທໍາການຜະລິດ ໃຫ້ແຕ່ລະຄອບຄົວ, ຊີ້ນໍາແຕ່ລະຄອບຄົວໃນການພັດທະນາທີ່ດິນ, ສົ່ງເສີມການປູກພືດເປັນສິນຄ້າ, ຄຸ້ມຄອງ, ປົກປັກຮັກສາ, ປູກໄມ້, ພື້ນຟູປ່າ ແລະ ນໍາໃຊ້ຊັບພະຍາກອນປ່າໄມ້ຢ່າງມີປະສິດທິຜົນ, ຕາມແຜນການ ແລະ ລະບຽບການທີ່ໄດ້ຮັບການອະນຸມັດແລ້ວ ຈາກຫ້ອງການກະສິກໍາ ແລະ ປ່າໄມ້ເມືອງ.
- ໂຄສະນາສຶກສາອົບຮົມກ່ຽວກັບຄວາມສໍາຄັນ ແລະ ຄຸນປະໂຫຍດຂອງປ່າໄມ້, ທີ່ດິນປ່າໄມ້, ສັດນໍ້າ, ສັດປ່າ, ແຫຼ່ງນໍ້າ ແລະ ສິ່ງແວດລ້ອມທໍາມະຊາດ ໃຫ້ປະຊາຊົນໃນບ້ານຂອງຕົນເຂົ້າໃຈ.
- ຕິດຕາມ, ເກັບກາສະພາບການປ່ຽນແປງຂອງປ່າໄມ້, ສິ່ງແວດລ້ອມ ແລະ ສະພາບການເຄື່ອນໄຫວວຽກງານປ່າໄມ້ ໃນຂອບເຂດບ້ານຂອງຕົນ ແລ້ວລາຍງານໃຫ້ຫ້ອງການກະສິກໍາ ແລະ ປ່າໄມ້ເມືອງ.
- ຈັດຕັ້ງປະຊາຊົນຄຸ້ມຄອງ ປ່າໄມ້ ແລະ ທີ່ດິນປ່າໄມ້ໃນຂອບເຂດບ້ານຂອງຕົນ.
- ສ້າງລະບຽບການສະເພາະໃນການຄຸ້ມຄອງ, ປົກປັກຮັກສາປ່າໄມ້, ແຫຼ່ງນໍ້າ, ສັດນໍ້າ, ສັດປ່າ ແລະ ສິ່ງແວດລ້ອມທໍາມະຊາດ ພາຍໃນບ້ານໃຫ້ຖືກຕ້ອງກັບສະພາບຕົວຈິງຂອງບ້ານຕົນ.
- ສົ່ງເສີມການເຮັດອາຊີບກະສິກໍາຄົງທີ່ ໃຫ້ປະຊາຊົນໃນບ້ານຕົນ ແນໃສ່ຈໍາກັດ ແລະ ກ້າວໄປເຖິງບ່ອນ ຍຸດຕິການຕັດໄມ້ທໍາລາຍປ່າ ແລະ ເພື່ອປົກປັກຮັກສາສິ່ງແວດລ້ອມທໍາມະຊາດ ເຮັດໃຫ້ປ່າໄມ້ ແລະ ຊັບພະ ຍາກອນປ່າໄມ້ມີຄວາມອຸດົມສົມບູນ.

6.4. ຂອບເຂດສິດ

- ກວດກາການອະນຸມັດຕັດໄມ້ ຂອງປະຊາຊົນພາຍໃນບ້ານຕົນ ຕາມລະບຽບການ.
- ຕິດຕາມກວດກາ ແລະ ສະກັດກັ້ນ ການລ່າເນື້ອ ແລະ ຊີ້ຂາຍສັດປ່າ ທີ່ບໍ່ຖືກຕ້ອງຕາມລະບຽບການ.

- ຕ້ານ ແລະ ສະກັດກັ້ນ ການເຄື່ອນໄຫວອັນບໍ່ດີທີ່ມີຜົນກະທົບຕໍ່ຊັບພະຍາກອນປ່າໄມ້, ແຫຼ່ງນໍ້າ ແລະ ສິ່ງແວດລ້ອມເຊັ່ນ: ການລັກລອບຕັດໄມ້, ຈູດປ່າ ແລະ ສະກັດກັ້ນທຸກການກະທໍາ ທີ່ເປັນການທໍາລາຍ ຕໍ່ຊັບພະຍາກອນປ່າໄມ້, ສັດນໍ້າ, ສັດປ່າ ແລະ ແຫຼ່ງນໍ້າຢ່າງທັນການ.
- ເຂົ້າຮ່ວມ ແລະ ປະກອບຄໍາເຫັນຕໍ່ກອງປະຊຸມຕາມການເຊື່ອເຊີນ.
- ຮຽກປະຊຸມ, ຄົ້ນຄວ້າ, ແກ້ໄຂບັນຫາຕ່າງໆ ທີ່ກ່ຽວຂ້ອງກັບວຽກງານຄຸ້ມຄອງນໍ້າໃຊ້ທີ່ດິນ ແລະ ປ່າໄມ້ .
- ປະຕິບັດສິດອື່ນໆ ຕາມຂັ້ນເທິງມອບໝາຍສະເພາະ ຫຼື ຕາມທີ່ກຳນົດໄວ້ໃນລະບຽບກົດໝາຍ.

6.5. ລະບອບແບບແຜນວິທີເຮັດວຽກ

- ລະບອບແບບແຜນວິທີເຮັດວຽກ ຂອງຄະນະຮັບຜິດຊອບວຽກງານການວາງແຜນຈັດສັນ ແລະ ຄຸ້ມຄອງນໍ້າໃຊ້ທີ່ດິນກະສິກໍາ ແລະ ປ່າໄມ້ຂອງບ້ານ ມີດັ່ງນີ້:
- ປະຕິບັດຫຼັກການເຮັດວຽກແບບລວມສູນປະຊາທິປະໄຕ,ນໍາພາເປັນໝູ່ຄະນະ, ແບ່ງງານໃຫ້ບຸກຄົນ
- ເຮັດວຽກຢ່າງມີແຜນການ, ມີແຜນກິຈະກຳລະອຽດ, ການແກ້ໄຂວຽກງານຢ່າງມີຈຸດສຸມ, ມີເປົ້າໝາຍ ແລະ ຄາດໝາຍແຕ່ລະໄລຍະ.
- ການເຄື່ອນໄຫວວຽກງານບົນພື້ນຖານການປະສານສົມທົບຢ່າງແໜ້ນແຟ້ນ, ມີຄວາມເປັນເອກະພາບພາຍໃນ.
- ທຸກໜ້າວຽກຕ້ອງມີການສໍາຫຼວດ, ກວດກາ, ສະຫຼຸບຖອດຖອນບົດຮຽນ ຕີລາຄາຜົນໄດ້ຜົນເສຍລວມທັງສາເຫດຕ່າງໆຢ່າງຖືກຕ້ອງ ແທດເໝາະກັບສະພາບຕົວຈິງ, ປະຕິບັດລະບອບການລາຍງານ, ຂໍຄໍາເຫັນ ແລະ ທິດຊີ້ນໍາຈາກຂັ້ນເທິງເປັນປະຈໍາ.

6.6. ການຕິດຕາມກວດກາ

ການຕິດຕາມກວດກາການຈັດຕັ້ງປະຕິບັດແຜນການ ແມ່ນຈະຕ້ອງໄດ້ດໍາເນີນຫຼັງຈາກສໍາເລັດວຽກວາງແຜນການນໍາໃຊ້ທີ່ດິນ ໄດ້ມີການຈັດພິທີປະກາດມອບຮັບ. ການຕິດຕາມກວດກາ ແມ່ນເພື່ອເປັນການກະຕຸ້ນ ແລະ ເຕືອນໃຫ້ຊາວບ້ານໃນການປະຕິບັດແຜນການນໍາໃຊ້ທີ່ດິນ ແລະ ປ່າໄມ້ທີ່ໄດ້ປະກາດຮັບຮອງເອົາ, ເພື່ອກວດກາເບິ່ງຄວາມຖືກຕ້ອງ, ຊຶ່ງຖ້າຫາກຜົນການຕິດຕາມກວດກາອອກມາໃນທາງບວກແຜນການດັ່ງກ່າວ ກໍ່ຈະບໍ່ຖືກດັດແປງແກ້ໄຂແຕ່ຖ້າຫາກບໍ່ຖືກຕ້ອງ ກັບແຜນການດັ່ງກ່າວ ແມ່ນຈະຕ້ອງໄດ້ຖືກພິຈານຄືນ ແລະ ດັດແປງ ເພື່ອໃຫ້ອົງການຈັດຕັ້ງດັ່ງກ່າວນີ້ສາມາດເຄື່ອນໄຫວໄດ້ດີໃນໄລຍະທໍາອິດຂອງການດໍາເນີນການກວດກາ ແມ່ນຍັງຕ້ອງການຄວາມຊ່ວຍເຫຼືອທັງທາງດ້ານວິຊາການ, ງົບປະມານຈາກພາກສ່ວນກ່ຽວຂ້ອງ ເຊັ່ນ: ແຂວງ, ເມືອງ, ກຸ່ມບ້ານ ຕະຫລອດຮອດໂຄງການທີ່ກ່ຽວຂ້ອງ.

ເອກະສານອ້າງອີງ

1. ກົດໝາຍວ່າດ້ວຍປ່າໄມ້, ເລກທີ 64/ສພຊ, ລົງວັນທີ 13 ມິຖຸນາ 2019
2. ກົດໝາຍວ່າດ້ວຍທີ່ດິນ, ເລກທີ 70/ສພຊ, ລົງວັນທີ 21 ມິຖຸນາ 2019
3. ກົດໝາຍວ່າດ້ວຍທາງຫຼວງ ເລກທີ 04/99ສພຊ, ລົງວັນທີ 3 ເມສາ 1999
4. ກົດໝາຍ ວ່າດ້ວຍນໍ້າ ແລະ ຊັບພະຍາກອນນໍ້າ ສະບັບປັບປຸງ, ເລກທີ 23/ສພຊ, ລົງວັນທີ 11 ພຶດ ສະພາ 2017, 2020 ແລະ 2022
5. ດໍາລັດວ່າດ້ວຍປ່າສະຫງວນ, ສະບັບເລກທີ 219/ລບ, ລົງວັນທີ 20 ມິຖຸນາ 2023.
6. ດໍາລັດວ່າດ້ວຍ ທີ່ດິນບໍລິເວນນໍ້າ ສະບັບເລກທີ 350/ລບ, ລົງວັນທີ 13 ພະຈິກ 2023
7. ແຈ້ງການຂອງກະຊວງພະລັງງານ ແລະ ບໍ່ແຮ່ ເລກທີ 1585/ພບ.ຫກ,ລົງວັນທີ 12 ມັງກອນ 2018
8. ຄູ່ມືແນະນຳກ່ຽວກັບສ້າງແຜນຈັດສັນການນໍາໃຊ້ທີ່ດິນຂຶ້ນບ້ານ, ສະບັບເລກທີ 2191/ກຊສ.ກທດ, ລົງວັນທີ 12 ພຶດສະພາ 2022

ເອກະສານຊ້ອນທ້າຍ

ເອກະສານຊ້ອນທ້າຍທີ 1: ແບບຟອມເກັບກຳຂໍ້ມູນເສດຖະກິດ-ສັງຄົມ ແລະ ການນຳໃຊ້ທີ່ດິນຂອງບ້ານຫ້ວຍຄໍ້



ສາທາລະນະລັດ ປະຊາທິປະໄຕ ປະຊາຊົນລາວ
ສັນຕິພາບ ເອກະລາດ ປະຊາທິປະໄຕ ເອກະພາບ ວັດທະນະຖາວອນ

ແບບຟອມເກັບກຳຂໍ້ມູນ ເສດຖະກິດ-ສັງຄົມ ແລະ ການນຳໃຊ້ທີ່ດິນຂອງບ້ານຫ້ວຍຄໍ້

1. ປະຫວັດຄວາມເປັນມາບ້ານ

ບ້ານຫ້ວຍຄໍ້ ເປັນບ້ານໜຶ່ງທີ່ສ້າງຂຶ້ນໃນປີ 1961 ເຊິ່ງແມ່ນພໍ່ເຖົ້າໝື່ນ ເປັນຜູ້ນຳພາສ້າງ, ເບື້ອງຕົ້ນແມ່ນມີພຽງ 5 ຄອບຄົວ ຍ້າຍມາແຕ່ບ້ານຫີນເທິບ ຫຼື ບ້ານນາວັງພິນຂອງຊົນເຜົ່າກະຕ່າງ. ໄດ້ຜ່ານຊ່ວງທີ່ອາເມລິກາເຂົ້າມາປົກຄອງປະຊາຊົນແມ່ນຢູ່ດ້ວຍຄວາມລຳບາກ ແລະ ໄດ້ຫຼົບຫຼີກ ແລະ ບໍ່ໄດ້ຍ້າຍໜີໄປຢູ່ບ່ອນອື່ນ. ຮອດປີ 1970 ກໍຍັງມີປະຕິການເຄື່ອນໄຫວຢູ່ປະຊາຊົນກໍດຳລົງຊີວິດດ້ວຍຄວາມລະມັດລະວັງຢູ່, ຢູ່ກັນເປັນກຸ່ມກ້ອນດ້ວຍຄວາມລຳບາກ ແຕ່ກໍບໍ່ໄດ້ລືບໜີໄປຢູ່ບ່ອນອື່ນ. ຈົນມາຮອດປີ 1975 ປະຊາຊົນຈຶ່ງມີຄວາມໝັ້ນໃຈ ໃນການທຳມາຫາກິນ ແລະ ຂະຫຍາຍເນື້ອທີ່ ແລະ ຂະຫຍາຍບ່ອນຢູ່ ຈົນມາຮອດປະຈຸບັນ.

- ❖ ປະກອບມີ 10 ໜ່ວຍ ແບ່ງເປັນ 3 ຄຸ່ມ, ມີ 170 ຫຼັງຄາເຮືອນ; 296 ຄອບຄົວ
- ❖ ພົນລະເມືອງທັງໝົດ 937 ຄົນ; ຍິງ 456 ຄົນ;
- ❖ ປະກອບມີ 02 ຊົນເຜົ່າ; ລາວ, ບຸຣ ກະຕ່າງ.
- ❖ ຊົນເຜົ່າ...ມີ...ຄອບຄົວ; ສາສະໜາ ພຸດ (ລວມ: 100 ເປີເຊັນ)
- ❖ ໄດ້ຮັບນາມມະຍົດເປັນບ້ານແມ່ຍິງ 3 ດີ
- ❖ ບ້ານປ້ອງກັນຄວາມສະຫງົບດີ
- ❖ ບ້ານຊາວໜຸ່ມ 4 ບຸກ
- ❖ ບ້ານສາມັກຄີປອງດອງ
- ❖ ບ້ານປອດຢາເສບຕິດ
- ❖ ບ້ານວັດທະນະທຳ
- ❖ ບ້ານປ້ອງກັນຊາດເຂັ້ມແຂງ
- ❖ ບ້ານສາທາລະນະສຸກແບບຢ່າງ
- ❖ ອັດຕາເພີ່ມ ແລະ ຫຼຸດລົງຂອງປະຊາກອນ.
 - ການເກີດ 12 ຄົນ/ປີ;
 - ການຕາຍ 09 ຄົນ/ປີ;
 - ການຍົກຍ້າຍເຂົ້າ ບໍ່ມີ ຄົນ/5ປີ;
 - ການຍ້າຍອອກ 1 ຄົນ/5ປີ/;
- ❖ ໂຄງປະກອບການຈັດຕັ້ງຂອງບ້ານ.
 - ປະທານບ້ານ 01 ຄົນ; ຮອງນາຍບ້ານ 04 ຄົນ; ຍິງ 1 ຄົນ.
 - ສະມາຊິກພັກ 16 ຄົນ; ຍິງ 5 ຄົນ;

- ກຳມະບານ 3 ຄົນ; ຍິງ 2 ຄົນ;
- ຊາວໜຸ່ມ 15 ຄົນ; ຍິງ 7 ຄົນ;
- ສະຫະພັນແມ່ຍິງ 5 ຄົນ.

2. ທີ່ຕັ້ງ ແລະ ພູມສັນຖານຂອງບ້ານ

❖ ທີ່ຕັ້ງ: ບ້ານຫ້ວຍຄໍ້ ຕັ້ງຢູ່ທາງທິດຕາເວັນອອກສຽງເໜືອ ຫ່າງຈາກເທດສະບານເມືອງປະມານ 51 ກມ ຂອງເມືອງສອງຄອນ ແຂວງສະຫວັນນະເຂດ, ຈັດຢູ່ໃນກຸ່ມບ້ານທີ 10 ຂອງເມືອງ.

❖ ມີເຂດຄຸ້ມຄອງຕິດກັບ: 7 ບ້ານ.

- ທິດເໜືອຕິດກັບ: ບ້ານຫາດຈະເລີນຄຳ.
- ທິດຕາເວັນອອກຕິດກັບ ບ້ານຫ້ວຍໄຂ່.
- ທິດໃຕ້ຕິດກັບ ບ້ານໜອງຂອນ, ບ້ານໂນນເຕົ້າຖ່ານ.
- ທິດຕາເວັນຕົກຕິດກັບ ບ້ານໜອງຄັນຍູ, ບ້ານໜອງຂຽວ ແລະ ບ້ານດອນມ່ວງ.

❖ ເນື້ອທີ່ທັງໝົດຂອງ ບ້ານ ...ຮຕ

× ມີສາຍນໍ້າ/ນໍ້າເຊ: ມີ ; ບໍ່ມີ ; ມີ 01 ສາຍຄື:

1. ເຊບັ້ງຫຽງ

× ມີຫ້ວຍ ມີ ; ບໍ່ມີ ; ມີ 9 ສາຍຄື:

1. ຫ້ວຍໄຂ່
2. ຫ້ວຍຄໍ້
3. ຫ້ວຍ ໄລ່
4. ຫ້ວຍເປາະ
5. ຫ້ວຍຫວ້າ
6. ຫ້ວຍ ປິ່ງ
7. ຫ້ວຍຫິນເຊື້ອ
8. ຫ້ວຍເຮືອ
9. ຫ້ວຍຍາກ

× ມີຜາ (ພູ) ມີ ; ບໍ່ມີ ; ມີ.....ພູຄື:

× ມີຖ້ຳ ມີ ; ບໍ່ມີ ມີ.....0 ຄື:

1.....; 3.....

2..... ; 4.....

× ມີເສັ້ນທາງຄົມມະນາຄົມຈັກເສັ້ນ....02....ເສັ້ນ; ທາງຮ່ອມ.....6..... ເສັ້ນ

× ມີຊົນລະປະທານບໍ່? ມີ ; ບໍ່ມີ ; ຈັກແຫ່ງ.....ແຫ່ງ

× ໜອງລວມບ້ານ ມີ ; ບໍ່ມີ ; ຈັກໜອງ.....2.....ໜອງ

3. ສະພາບດ້ານເສດຖະກິດຂອງບ້ານ

ລາຍຮັບຕົ້ນຕໍມີຫຍັງແດ່?:(1) ເຮັດນາ

- ❖ ລາຍຮັບສຳຮອງມີຫຍັງແດ່?: (1) ລ້ຽງສັດ ແລະ ປູກມັນຕົ້ນ
- ❖ ສະເລ່ຍ/ປີ 2.5 ໂຕນ ຕໍ່ໜຶ່ງເຮັກຕາ (ເຂົ້າ)
- ❖ ແຮງງານຕົ້ນຕໍມີຈັກຄົນ: 650 ຄົນ; ແຮງງານສຳຮອງມີຈັກຄົນ: .. ຄົນ
- ❖ ຈຳນວນຄົວເຮືອນທີ່ລຸດພື້ນອອກຈາກຄວາມທຸກຍາກມີ 100 ເປີເຊັນ ຄອບຄົວ, ຍັງບໍ່ທັນພື້ນມີ 0 ຄອບຄົວ.

4. ຂໍ້ມູນດ້ານພື້ນຖານໂຄງລາງຂອງບ້ານ

ມີທາງເຂົ້າບ້ານບໍ່?	ມີ <input checked="" type="checkbox"/>	ບໍ່ມີ <input type="checkbox"/>	ຖ້າມີ;ມີຈັກ...2.....ເສັ້ນ
ໄຟຟ້າເຂົ້າເຖິງບ້ານບໍ່	ມີ <input checked="" type="checkbox"/>	ບໍ່ມີ <input type="checkbox"/>	
ມີສຸກສາລາຫຼືໂຮງໝໍ້ຕັ້ງຢູ່ເຂດບ້ານ	ມີ <input checked="" type="checkbox"/>	ບໍ່ມີ <input type="checkbox"/>	ຖ້າມີ;ມີຈັກ.....1.....ແຫ່ງ
ມີຖົງຢາປະຈຳບ້ານບໍ່?	ມີ <input checked="" type="checkbox"/>	ບໍ່ມີ <input type="checkbox"/>	
ມີໂຮງຮຽນປະຖົມ?	ມີ <input checked="" type="checkbox"/>	ບໍ່ມີ <input type="checkbox"/>	ຖ້າມີ;ມີຈັກ.....1.....ແຫ່ງ
ມີຕະຫຼາດຊື້ຂາຍ ບໍ່?	ມີ <input type="checkbox"/>	ບໍ່ມີ <input checked="" type="checkbox"/>	ຖ້າມີ;ມີຈັກ.....ແຫ່ງ
ຫ້ອງການບ້ານ	ມີ <input checked="" type="checkbox"/>	ບໍ່ມີ <input type="checkbox"/>	ຖ້າມີ;ມີຈັກ.....1.....ແຫ່ງ
ລະບົບນໍ້າສະອາດ	ມີ <input checked="" type="checkbox"/>	ບໍ່ມີ <input type="checkbox"/>	ຖ້າມີ;ມີຈັກ.....2.....ແຫ່ງ
ຄິວລົດ	ມີ <input type="checkbox"/>	ບໍ່ມີ <input checked="" type="checkbox"/>	ຖ້າມີ;ມີຈັກ.....ແຫ່ງ
ບ່ອນບໍາບັດຂີ້ເຫຍື້ອ	ມີ <input type="checkbox"/>	ບໍ່ມີ <input checked="" type="checkbox"/>	ຖ້າມີ;ມີຈັກ.....ແຫ່ງ
ທ່າເຮືອ	ມີ <input type="checkbox"/>	ບໍ່ມີ <input checked="" type="checkbox"/>	ຖ້າມີ;ມີຈັກ.....ແຫ່ງ
ອື່ນໆ.....			
.....			

5. ຂໍ້ມູນດ້ານ ຄອບຄົວພາຍໃນບ້ານ

ລ/ດ	ລາຍການ	ຈຳນວນ	ຫົວໜ່ວຍ	ໝາຍເຫດ
01	ຄອບຄົວຄ້າຂາຍ	6	ຄ/ຄ	
02	ຄອບຄົວເຮັດກະສິກຳ	291	ຄ/ຄ	
03	ຄອບຄົວເຮັດອຸດສາຫະກຳ	0	ຄ/ຄ	
04	ຄອບຄົວເຮັດຫັດຖະກຳ	0	ຄ/ຄ	
05	ຄອບຄົວພະນັກງານລັດ	2	ຄ/ຄ	
06	ຄອບຄົວອື່ນໆ	0	ຄ/ຄ	

6. ອາຊີບຕົ້ນຕໍພາຍໃນບ້ານ

ລ/ດ	ລາຍການ	ຈຳນວນຄົນ	ຍິງ/ຄົນ	ໝາຍເຫດ
01	ເຮັດນາ	291	65	
02	ໄຮ່ (ໄຮ່ເຂົ້າ,ສວນໝາກໄມ້, ສວນມັນຕົ້ນ)	0	0	
03	ພະນັກງານລັດ	2	1	
04	ພະນັກງານວິສາຫະກິດ	0	0	
06	ກຳມະກອນທົ່ວໄປ	0	0	
07	ຄ້າຂາຍ	6	3	
08	ນັກຮຽນ, ນັກສຶກສາ		150	ຍັງໄປຕາມຂໍ້ມູນ
09	ອາຊີບອື່ນໆ	0	0	
ລວມ		2.620	380	

7. ເກັບກຳຂໍ້ມູນການນຳໃຊ້ທີ່ດິນແຕ່ປະເພດພາຍໃນບ້ານ:

7.1. ດິນລັດ, ດິນຊຸມຊົນ ແລະ ດິນລວມບ້ານ

- * ດິນ ໂຮງຮຽນ 2 ຕອນ; ຊັ້ນໃດ ໂຮງຮຽນປະຖົມ 2 ແຫ່ງ
- * ໂຮງຮຽນ ມັດທະຍົມສົມບູນ 0 ແຫ່ງ ແລະ ມັດທະຍົມ 0 ແຫ່ງ; ເນື້ອທີ່ ເຮັກຕາ ເອກະສານຢັ້ງຢືນ
- * ດິນ ຫ້ອງການບ້ານ 1 ຕອນ; ເນື້ອທີ່ ເຮັກຕາ ມີເອກະສານຢັ້ງຢືນ
- * ດິນ ປ່າຊ້າ 2 ຕອນ; ເນື້ອທີ່ ເຮັກຕາ ມີເອກະສານຢັ້ງຢືນ
- * ດິນ ປ່າສັກສິດ/ດິນມະເຫສັກ 1 ຕອນ; ເນື້ອທີ່... ເຮັກຕາ ມີເອກະສານຢັ້ງຢືນ
- * ດິນ ວັດ: 3 ຕອນ; ມີ ເນື້ອທີ່ເຮັກຕາ ມີເອກະສານຢັ້ງຢືນ
- * ດິນ ລວມບ້ານ (ດິນເປົ່າຫວ່າງ) ກວດເຊັກຄືນ ຕອນ; ເນື້ອທີ່..... ມີເອກະສານຢັ້ງຢືນ
- * ດິນ ລວມບ້ານ (ທີ່ມອບໃຫ້ບຸກຄົນນຳໃຊ້) ບໍ່ມີ ຕອນ; ເນື້ອທີ່.....ມີເອກະສານຢັ້ງຢືນ
- * ດິນຊຸມຊົນ ບໍ່ມີ ຕອນ; ເນື້ອທີ່ລວມ.....ມີເອກະສານຢັ້ງຢືນ

7.2. ດິນເຊົ່າ - ສຳປະທານ (ດິນລັດ ແລະ ດິນລວມບ້ານ).

- ❖ ດິນ ເຊົ່າພາຍໃນບ້ານ. ບໍ່ມີ ຕອນ; ໃຜເປັນຜູ້ເຊົ່າ
- ✓ ຕອນທີ ເນື້ອທີ່ເຮັກຕາ; ເຊົ່າຈັກປີ.....ປີ; ແຕ່ປີ
- ✓ ເຊົ່າເຮັດຫຍັງ ເອກະສານຢັ້ງຢືນ
- ✓ ເຊົ່າເຮັດຫຍັງ ເອກະສານຢັ້ງຢືນ
- ✓ ເຊົ່າເຮັດຫຍັງ ເອກະສານຢັ້ງຢືນ

7.3. ການນຳໃຊ້ດິນແຕ່ລະປະເພດພາຍໃນບ້ານ

I. ດິນກະສິກຳ:

1. ທີ່ດິນນາ.....ຕອນ, ເນື້ອທີ່.....ເຮັກຕາ.
2. ດິນຄັງລ້ຽງສັດ.....ຕອນ, ເນື້ອທີ່..... ເຮັກຕາ.
3. ດິນໄຮ່..... ຕອນ, ເນື້ອທີ່.....ເຮັກຕາ.
4. ດິນສວນ.....ຕອນ, ເນື້ອທີ່..... ເຮັກຕາ.
5. ດິນກະສິກຳທົ່ວໄປ.....ຕອນ, ເນື້ອທີ່ ເຮັກຕາ.
6. ດິນປູກໄມ້.....ຕອນ, ເນື້ອທີ່ ເຮັກຕາ.
7. ດິນຊົນລະປະທານ.....ຕອນ, ເນື້ອທີ່..... ເຮັກຕາ.
8. ດິນເຂດສະຫງວນພັນພືດ.....ຕອນ, ເນື້ອທີ່.....ເຮັກຕາ.
9. ອື່ນໆ.....

II. ດິນປູກສ້າງ:

1. ດິນປູກສ້າງບຸກຄົນ..... ຕອນ, ເນື້ອທີ່.....ເຮັກຕາ.
2. ດິນປູກສ້າງຂອງລັດ..... ຕອນ, ເນື້ອທີ່ເຮັກຕາ.
3. ດິນລວມບ້ານ..... ຕອນ, ເນື້ອທີ່.....ເຮັກຕາ.
4. ດິນເປົ່າຫວ່າງ.....ຕອນ, ເນື້ອທີ່.....ເຮັກຕາ.
5. ດິນຈັບຈອງ.....ຕອນ, ເນື້ອທີ່.....ເຮັກຕາ.

III. ດິນວັດທະນະທຳ

1. ດິນປ່າສັກສິດ (ປ່າຊ້າ)..... ຕອນ, ເນື້ອທີ່.....ເຮັກຕາ.

2. ດິນປ່າມະເຫສັກ.....ຕອນ, ເນື້ອທີ່.....ເຮັກຕາ
3. ດິນວັດ ຕອນ, ເນື້ອທີ່ເຮັກຕາ.
4. ດິນສະຖານທີ່ທ່ອງທ່ຽວທາງດ້ານທຳມະຊາດ, ວັດທະນະທຳປະຫວັດສາດ ບໍ່ມີ ຕອນ, ເນື້ອທີ່..... ເຮັກຕາ.

IV. ດິນປ້ອງກັນຊາດ

1. ດິນຕັ້ງຄ້າຍສຳນັກງານອົງການ, ກົມກອງບ່ອນພັກເຊົາ, ໂຮງຮຽນ, ສະໜາມບິນ, , ໂຮງໝໍ.,(ທະຫານເມືອງ ມາພັກເຊົາ ລ້ຽງງົວ. .ຕອນ, ເນື້ອທີ່.....ເຮັກຕາ.
2. ດິນທຳການຜະລິດ.....ບໍ່ມີ..... ຕອນ, ເນື້ອທີ່.....0.....ເຮັກຕາ.
3. ດິນສະໜາມຝຶກຊອບທາງຍຸດທະສາດ.....ຕອນ, ເນື້ອທີ່.....0.....ເຮັກຕາ.
4. ດິນທຳການຜະລິດ.....ບໍ່ມີ..... ຕອນ, ເນື້ອທີ່.....0.....ເຮັກຕາ.

V. ປ້ອງກັນຄວາມສະຫງົບ

1. ດິນຕັ້ງຄ້າຍສຳນັກງານອົງການ, ກົມກອງບ່ອນພັກເຊົາ, ໂຮງຮຽນ, ສະໜາມບິນ, ສາງ, ໂຮງໝໍ 1 ຕອນ, ເນື້ອທີ່.....ເຮັກຕາ.
2. ດິນທຳການຜະລິດ.....ບໍ່ມີ.....ຕອນ, ເນື້ອທີ່.....0.....ເຮັກຕາ
3. ດິນສະໜາມຝຶກຊອບທາງຍຸດທະສາດ.....ບໍ່ມີ.....ຕອນ, ເນື້ອທີ່.....0.....ເຮັກຕາ.
4. ດິນທຳການຜະລິດ.....ບໍ່ມີ.....ຕອນ, ເນື້ອທີ່.....0.....ເຮັກຕາ.

VI. ດິນປ່າໄມ້

1. ດິນປ່າຜະລິດແຫ່ງຊາດ ບໍ່ມີ ຕອນ, ເນື້ອທີ່.....ເຮັກຕາ.
2. ດິນປ່າຜະລິດຂອງແຂວງ.....ບໍ່ມີ..... ຕອນ, ເນື້ອທີ່.....0.....ເຮັກຕາ.
3. ດິນປ່າຜະລິດຂອງເມືອງ.....ບໍ່ມີ..... ຕອນ, ເນື້ອທີ່.....0.....ເຮັກຕາ.
4. ດິນປ່າຜະລິດບ້ານ.....ບໍ່ມີ..... ຕອນ, ເນື້ອທີ່.....0.....ເຮັກຕາ.
5. ດິນປ່າສະຫງວນແຫ່ງຊາດ..... ຕອນ, ເນື້ອທີ່.....0.....ເຮັກຕາ.
6. ດິນປ່າສະຫງວນ ຂອງແຂວງ (ດົງພູວຽງ),.....ຕອນ, ເນື້ອທີ່.....ເຮັກຕາ.
7. ດິນປ່າສະຫງວນຂອງເມືອງ..... ຕອນ, ເນື້ອທີ່..... ເຮັກຕາ
8. ດິນປ່າສະຫງວນບ້ານ.....ຕອນ, ເນື້ອທີ່..... .ເຮັກຕາ.
9. ດິນປ່າປ້ອງກັນແຫ່ງຊາດ.....ບໍ່ມີ..... ຕອນ, ເນື້ອທີ່..... .ເຮັກຕາ.
10. ດິນປ່າປ້ອງກັນ ຂອງແຂວງ.....ບໍ່ມີ..... ຕອນ, ເນື້ອທີ່.....ເຮັກຕາ.
11. ດິນປ່າປ້ອງກັນຂອງເມືອງ.....ບໍ່ມີ..... ຕອນ, ເນື້ອທີ່..... ເຮັກຕາ.
12. ດິນປ່າປ້ອງກັນບ້ານ.....ບໍ່ມີ..... ຕອນ, ເນື້ອທີ່..... ເຮັກຕາ.
13. ດິນປ່າຊົມໃຊ້ບ້ານ.....ຕອນ, ເນື້ອທີ່..... ເຮັກຕາ.
14. ດິນປ່າປູກໄມ້ອຸດສາຫະກຳ, ໄມ້ວິກ, ໄມ້ຢາງພາລາ, ໄມ້ສັກ, ໄມ້ເກດສະໜາ ແລະ ໄມ້ອື່ນໆ.....ຕອນ, ເນື້ອທີ່. ເຮັກຕາ.
15. ດິນປ່າພື້ນຟູ.....ບໍ່ມີ..... ຕອນ, ເນື້ອທີ່.....ເຮັກຕາ.

VII. ດິນອຸດສາຫະກຳ

1. ເຂດທີ່ດິນອຸດສາຫະກຳ (ໂຮງຈັກ, ໂຮງງານຂະໜາດໃຫຍ່, ເຂື່ອນໄຟຟ້ານ້ຳຕົກ, ອື່ນໆ) ຈັກຕອນ: 1 ຕອນ (ນ້ຳຕື່ມ ແລະ ແປຮູບໄມ້ປະເພດວົງກົບ, ບານປະຕູ, ເນື້ອທີ່.....ເຮັກຕາ.
2. ແລວສາຍໄຟຟ້າ.....ບໍ່ມີ.....ຕອນ, ເນື້ອທີ່.....0..... ເຮັກຕາ.

- ສະຖານທີ່ບ່ອນຖິ້ມຂີ້ເຫຍື້ອ.....ບໍ່ມີ.....ຕອນ, ເນື້ອທີ່.....0..... ເຮັກຕາ.

VIII. ດິນໂຍທາທິການແລະຂົນສົ່ງ

- ທ່າເຮືອ, ທ່າບັກ ບໍ່ມີ ຕອນ, ເນື້ອທີ່.....0..... ເຮັກຕາ.
- ບໍ່ຫີນ, ບໍ່ດິນ, ບໍ່ຊາຍ, ແລະ ສະຖານທີ່ຄົບຫີນ ບໍ່ມີ ຕອນ, ເນື້ອທີ່.....0.....ເຮັກຕາ.
- ຄົວລົດ ມີ ຕອນ, ເນື້ອທີ່.....0.....ເຮັກຕາ.
- ສະໜາມບິນ. ບໍ່ມີ ຕອນ, ເນື້ອທີ່.....0.....ເຮັກຕາ.
- ສະຖານທີ່ຕັ້ງຫລັກສັນຍານ 0 ຕອນ, ເນື້ອທີ່.....0..... ເຮັກຕາ.
- ສາງຕ່າງໆ : 0 ຕອນ, ເນື້ອທີ່..... ເຮັກຕາ.
- ແລວທາງລົດໄຟ: ບໍ່ມີ ຈັກແລວ0.....
- ໂອງມົງ: ບໍ່ມີ ຈັກບ່ອນ0.....
- ເຂດສະຫງວນທາງ : ມີ 0 ເສັ້ນ
- ທາງເບຕົງ/ປູຢາງ: ມີ ຈັກເສັ້ນ 0 ເສັ້ນ
- ທາງດິນແດງ: ມີຈັກເສັ້ນ 2 ເສັ້ນ, ເນື້ອທີ່.....0.....ເຮັກຕາ.

IX. ທີ່ດິນບໍລິເວນນໍ້າ

- ສາຍນໍ້າມີຈັກສາຍ: 1 ສາຍ.
- ສາຍຫ້ວຍມີຈັກສາຍ: 9 ສາຍ.
- ດິນໜອງນໍ້າທໍາມະຊາດ (ໜອງລວມບ້ານ) 2 ຕອນ, ເນື້ອທີ່.....0.....ເຮັກຕາ.
- ວັງສະຫງວນຂອງບ້ານ 0 ຕອນ, ເນື້ອທີ່.....ເຮັກຕາ.
- ອ່າງເກັບນໍ້າ 0 ຕອນ, ເນື້ອທີ່.....ເຮັກຕາ.
- ດອນທາມ ບໍ່ມີ ຕອນ, ເນື້ອທີ່.....0.....ເຮັກຕາ.
- ເກາະດອນ ບໍ່ມີ ຕອນ, ເນື້ອທີ່.....0.....ເຮັກຕາ.

8. ເຂດທີ່ຖືກຜົນກະທົບຕໍ່ໄພພິບັດ

- ເຂດພື້ນທີ່ນໍ້າຖ້ວມ
 - ໄລຍະຜ່ານມາບ້ານຖືກຜົນກະທົບຈາກໄພນໍ້າຖ້ວມຄືແນວໃດ? ທຸກໆປີ ; 2-3ປີ ແລະ ອື່ນໆ.ໃນໄລຍະຜ່ານມາ ບ້ານຫ້ວຍຄໍ້ ແມ່ນບໍ່ເຄີຍຖືກຜົນກະທົບຕໍ່ໄພນໍ້າຖ້ວມ.
 - ✓ ເຂດທີ່ຖືກນໍ້າຖ້ວມມີຈັກບ່ອນ; ຢູ່ເຂດໃດຂອງບ້ານ: ບໍ່ມີຜົນກະທົບ
 - ປະເພດດິນທີ່ຖືກນໍ້າຖ້ວມມີຄືແນວໃດ?
 - ✓ ດິນປູກສ້າງ.....ຮຕ, ດິນນາ.....ຮຕ; ດິນສວນພືດລົ້ມລູກ.....ຮຕ;
 - ✓ ດິນສວນໄມ້ໃຫ້ໝາກ.....ຮຕ,
 - ✓ ດິນສວນໄມ້ອຸດສາຫະກຳ.....ຮຕ; ດິນຄັງລ້ຽງສັດຮຕ
 - ✓ ດິນອື່ນໆ
 - ❖ **ລະດັບ ແລະ ໄລຍະນໍ້າຖ້ວມ.**
 - ✓ ລະດັບ ນໍ້າຖ້ວມຂຶ້ນສູງສຸດ 0 ແມັດ ແລະ ຕໍ່າສຸດ 0 ແມັດ.
 - ✓ ລະດັບນໍ້າສິ່ງຜົນຕໍ່ການຄົມມະນາຄົມຂອງບ້ານ: ເຮັດໃຫ້ການສັນຈອນໄປມາ ລະຫວ່າງບ້ານ ຕໍ່ບ້ານ ແມ່ນພົບຄວາມຫຍຸ້ງຍາກ ໄປມາລຳບາກ.
 - ✓ ໄລຍະນໍ້າຖ້ວມສູງສຸດ 0 ວັນ ແລະ ຕໍ່າສຸດ 0 ວັນ.
 - ✓ ຫ້ວຍມີນໍ້າຕະຫຼອດປີ ມີ 2 ຫ້ວຍ ແລະ ສະເພາະລະດູຝົນມີ 7 ຫ້ວຍ.
 - ✓ ລະດັບນໍ້າຫ້ວຍໃນລະດູຝົນສູງສຸດແມ່ນ 8 ແມັດ ແລະ ຕໍ່າສຸດ 20 ຊັງຕີແມັດ.

2. ເຂດພື້ນທີ່ແຫ້ງແລ້ງ.

- ✓ ໄລຍະຜ່ານມາບ້ານຖືກຜົນກະທົບຈາກໄພແຫ້ງແລ້ງຄືແນວໃດ? ທຸກໆປີ ; 2-3ປີ ແລະ ອື່ນໆ.
ໄລຍະຜ່ານມາ ປີ 2021 ບ້ານຫ້ວຍຄໍ້ ແມ່ນໄດ້ພົບໄພແຫ້ງແລ້ງຢ່າງໜັກ,ເຮັດໃຫ້ຜົນລະປຸກຂອງປະຊາຊົນໄດ້ຮັບຜົນເສຍຫາຍ.
- ✓ ເຂດພື້ນທີ່ແຫ້ງແລ້ງ ແມ່ນໄດ້ກວມເອົາພື້ນທີ່ທຳການຜະລິດກະສິກຳຂອງບ້ານປະຊາຊົນບ້ານຫ້ວຍຄໍ້.
- ✓ ສາເຫດທີ່ພາໃຫ້ເກີດດິນແຫ້ງແລ້ງ ແມ່ນຍ້ອນສະພາບແວດລ້ອມມີການປ່ຽນແປງ.
- ເຂດແຫ້ງແລ້ງມີຜົນກະທົບຕໍ່ພື້ນທີ່ດິນກະສິກຳຄືແນວໃດ?
- ✓ ດິນນາ ຮຕ; ດິນສວນພືດລື້ມລຸກ ຮຕ; ດິນສວນໄມ້ໃຫ້ໝາກ.....ຮຕ;
ດິນສວນໄມ້ອຸດສາຫະກຳ ຮຕ; ດິນຄັງລ້ຽງສັດ ...ບໍ່ມີ...ຮຕ
ດິນອື່ນໆ.....

3. ເຂດພື້ນທີ່ດິນເຊາະເຈື່ອນ.

- ✓ ໄລຍະຜ່ານມາບ້ານຖືກຜົນກະທົບຈາກດິນເຊາະເຈື່ອນຄືແນວໃດ? ທຸກໆປີ ; 2-3ປີ ແລະ ອື່ນໆ.
ໄລຍະຜ່ານມາທຸກໆປີ ໃນຊ່ວງລະດູຝົນຕາຝັ່ງເຊບັ້ງຫຽງເກີດມີການເຊາະເຈື່ອນ.
- ✓ ເຂດພື້ນທີ່ດິນເຊາະເຈື່ອນມີ 1 ບ່ອນ ຢູ່ເຂດ: ແຄມຕາຝັ່ງເຊບັ້ງຫຽງ ແລະ ຕາມແຄມຫ້ວຍ.
- ✓ ສາເຫດທີ່ພາໃຫ້ເກີດດິນເຊາະເຈື່ອນ ຍ້ອນວ່າເປັນຊ່ວງລະດູຝົນ.
- ເຂດເຊາະເຈື່ອນມີຜົນກະທົບຕໍ່ພື້ນທີ່ດິນກະສິກຳຄືແນວໃດ?
ແມ່ນມີຜົນກະທົບໃສ່ດິນກຳສິກຳ: ບໍ່ມີຜົນກະທົບໃສ່ດິນກະສິກຳຂອງປະຊາຊົນ.
- ✓ ດິນນາ...0.....ຮຕ; ດິນສວນພືດລື້ມລຸກ...0.....ຮຕ; ດິນສວນໄມ້ໃຫ້ໝາກ.....0.....ຮຕ;
ດິນສວນໄມ້ອຸດສາຫະກຳ. 0 ຮຕ; ດິນຄັງລ້ຽງສັດ 0 ຮຕ ແລະ ດິນອື່ນໆ.

4. ເຂດທີ່ມີຄວາມສຽງຈາກລະເບີດບໍ່ທັນແຕກ

- ✓ ໄລຍະຜ່ານມາບ້ານຖືກຜົນກະທົບຈາກລະເບີດບໍ່ທັນແຕກຄືແນວໃດ? ທຸກໆປີ 2-3 ປີ ແລະ ອື່ນໆ..
ຜ່ານມາ ບ້ານແກ້ງຍາງ ແມ່ນບໍ່ໄດ້ຮັບຜົນກະທົບຈາກລະເບີດບໍ່ທັນແຕກ ແລະ ບໍ່ມີຄົນເສຍຊີວິດ

5. ເຂດພື້ນທີ່ດິນ ລະເບີດບໍ່ທັນແຕກ: ບໍ່ມີ.

- ມີຜົນກະທົບຕໍ່ພື້ນທີ່ດິນກະສິກຳຄືແນວໃດ?
- ✓ ດິນນາ ບໍ່ມີ .ຮຕ; ດິນສວນພືດລື້ມລຸກ. ບໍ່ມີ ຮຕ; ດິນສວນໄມ້ໃຫ້ໝາກ ບໍ່ມີ ຮຕ;
ດິນສວນໄມ້ອຸດສາຫະກຳ ບໍ່ມີ ຮຕ; ດິນຄັງລ້ຽງສັດ ບໍ່ມີ ຮຕ;
ດິນອື່ນໆ.....

6. ເຂດພື້ນທີ່ທີ່ຖືກຜົນກະທົບດ້ານອື່ນໆ.

- ໂຄງການເຊົ່າ ແລະ ສຳປະທານທີ່ດິນພາຍໃນບ້ານມີຄືແນວໃດ?
- ✓ ໂຄງການຂຸດຄົ້ນບໍ່ແຮ່: ບໍ່ມີ
- ✓ ໂຄງການກໍ່ສ້າງຕ່າງໆ: ບໍ່ມີ
- ✓ ແລະ ໂຄງການອື່ນໆ. : ບໍ່ມີ
- ບໍ່ມີໂຮງຈັກໂຮງງານ, ດິນເຊົ່າສຳປະທານ ແລະ ອື່ນໆ
ຖ້າມີໄດ້ສົ່ງຜົນກະທົບໃສ່ບ້ານ (ຄ້ວນ, ນ້ຳເສຍ, ສານພິດ, ສຽງ ແລະອື່ນໆ)

7. ວິທີການປ້ອງກັນ ແລະ ແກ້ໄຂຕໍ່ຜົນກະທົບຕ່າງໆ:

ໝາຍເຫດ: ແບບຟອມເກັບກາຂໍ້ມູນເສດຖະກິດ-ສັງຄົມ ແລະ ການນຳໃຊ້ທີ່ດິນຂອງບ້ານ ສະບັບນີ້ເປັນພຽງການສອບຖາມຂໍ້ມູນຈາກທາງບ້ານເທົ່ານັ້ນ ບໍ່ສາມາດນຳໃຊ້ໃນນິຕິກຳອື່ນໆໄດ້.

ຮັບຮູ້ ແລະ ຍິ່ງຢືນ
ນາຍບ້ານ



ບຸນນອ້ຍ ແສງທະວີງ

ຜູ້ໃຫ້ຂໍ້ມູນ

ຮ/ ສາຍ
ອຳເພີງ ກຸມລາດ

ຜູ້ບັນທຶກ

[Handwritten signature]
ພູສອນມະໄລ ຜິວໂສດາລິດ

ເອກະສານຊ້ອນທ້າຍທີ 2: ບົດບັນທຶກຂອບເຂດການຄຸ້ມຄອງຂອງບ້ານ ແລະ ບ້ານອ້ອມຂ້າງທີ່ມີເຂດແດນຕິດກັນ



ສາທາລະນະລັດ ປະຊາທິປະໄຕ ປະຊາຊົນລາວ
ສັນຕິພາບ ເອກະລາດ ປະຊາທິປະໄຕ ເອກະພາບ ວັດທະນະຖາວອນ

ແຂວງ: ສະຫວັນນະເຂດ

ເມືອງ :ສອງຄອນ

ເລກທີ/ຈມ

ລົງວັນທີ

ບົດບັນທຶກ

ຂອບເຂດຄຸ້ມຄອງຂອງ ບ້ານ ຫ້ວຍຄໍ້ ແລະ ບ້ານອ້ອມຂ້າງທີ່ມີເຂດແດນຕິດກັນລະຫວ່າງ:
ບ້ານຫາດຈະເລີນຄໍາ, ບ້ານຫ້ວຍໄຂ່, ບ້ານໜອງຂອນ, ບ້ານໂນນເຕົາຖ່ານ, ບ້ານໜອງຄັນຍູ,
ບ້ານດອນຂຽວ ແລະ ບ້ານດອນມ່ວງ

- ອີງຕາມ ຂໍ້ຕົກລົງ ຂອງຫົວໜ້າພະແນກຊັບພະຍາກອນທຳມະຊາດ ແລະ ສິ່ງແວດລ້ອມ ສະບັບເລກທີ 1343/ກສຂ , ລົງວັນທີ 24 ພະຈິກ 2025, ວ່າດ້ວຍການແຕ່ງຕັ້ງພະນັກງານເຂົ້າຮ່ວມການສຳຫຼວດຈັດສັນທີ່ດິນ 8 ປະເພດໃນ 3 ບ້ານເປົ້າໝາຍຂອງ ເມືອງສອງຄອນ, ແຂວງສະຫວັນນະເຂດ.
- ອີງຕາມ: ຂໍ້ຕົກລົງ ຂອງທ່ານເຈົ້າເມືອງ-ເມືອງສອງຄອນ ທີ 606/ຈມ ລົງວັນທີ 6 ພະຈິກ 2025, ວ່າດ້ວຍການແຕ່ງຕັ້ງຄະນະຮັບຜິດຊອບວຽກງານຈັດສັນທີ່ດິນຂັ້ນບ້ານ ຢູ່ບ້ານແກ້ງໂດນ, ບ້ານຫ້ວຍຄໍ້ ແລະ ບ້ານສອງຄອນ, ເມືອງສອງຄອນ.

1. ທິດເໜືອ: ຕິດກັບ 1 ບ້ານຄື: ບ້ານຫາດຈະເລີນຄາ.

ບ້ານຫ້ວຍຄໍ້ ຕິດກັບ ບ້ານຫາດຈະເລີນຄໍາ ເລີ່ມແຕ່ກົກບົກໃຫ້ຍ ຢູ່ໂພນນາເຖົ້າມອນ ຕັດມາໃສ່ຫົວໂສກຫຼັງສຸກສາລາ ຕັດຈາກສຸກສາລາມາໃສ່ ທົ່ງນາຫຼັງໂຮງຮຽນມັດທະຍົມບ້ານຫາດຈະເລີນຄໍາ ແລະ ຕັດມາໃສ່ສີ່ແຍກສຸດແດນລະຫວ່າງບ້ານຫາດຈະເລີນຄໍາກັບບ້ານຫ້ວຍໄຂ່ ແມ່ນສຸດແດນລະຫວ່າງບ້ານ ຫ້ວຍຄໍ້ ແລະ ບ້ານຫາດຈະເລີນຄໍາ ມີໄລຍະ 5651 ແມັດ

ຕາຕະລາງ ຄ່າພິກັດບ້ານແກ້ງໂດນ ກັບ ຫົວຫາດ ກຸ່ມລະບົບ WGS 84

ຄ່າພິກັດ GPS Gramin (ລະບົບ WGS 1984 UTM Zone 48)				
ລຳດັບ	E	N	ຊື່ຈຸດ	ໄລຍະ (m)
1	545499	1791840	ຈຸດກົກບົກໃຫ້ຍ	0
2	546915	1791492	ຫຼັງສຸກສາລາ	1430
3	549139	1791587	ຫຼັງໂຮງຮຽນ	2288
4	550776	1790449	ສີ່ແຍກ	1941
ລວມໄລຍະ				5651

ແຫຼ່ງຂໍ້ມູນ: ອຳນາດການປົກຄອງບ້ານ ແລະ ການວິເຄາະທີມງານ ປີ 2025

2. ທິດຕາເວັນອອກ: ຕິດກັບ 1 ບ້ານຄື: ບ້ານຫ້ວຍໄຂ່

ບ້ານຫ້ວຍຄໍ້ ຕິດກັບ ບ້ານ ຫ້ວຍໄຂ່: ເລີ່ມແຕ່ ສີ່ແຍກຫາດຈະເລີນຄໍາກັບຫ້ວຍໄຂ່ ລົງໄປຕາມສາຍຫ້ວຍຫວ້າ ຕົກລົງໃສ່ຫ້ວຍໄຂ່ຕັດໄປໃສ່ປາກຫ້ວຍຫິນເສືອ ເລາະ ຕາມລໍາຫ້ວຍຫິນເສືອຈາກນັ້ນມາສຸດຫວ່າງແດນຫ້ວຍໄຂ່ກັບ ໜອງຂອນ ແມ່ນສຸດແດນລະຫວ່າງບ້ານ ຫ້ວຍຄໍ້ ແລະ ບ້ານຫ້ວຍໄຂ່ ມີໄລຍະ 7269 ແມັດ.
ຕາຕະລາງ ຄ່າພິກັດບ້ານແກ້ງໂດນ ກັບ ບ້ານດອນຂຽວ ກຸ່ມລະບົບ WGS 84

ຄ່າພິກັດ GPS Gramin (ລະບົບ WGS 1984 UTM Zone 48)				
ລໍາດັບ	E	N	ຊື່ຈຸດ	ໄລຍະ (m)
1	550776	1790449	ສີ່ແຍກ	0
2	549247	1787558	ຫ້ວຍຫວ້າ	3625
3	549425	1785702	ຫ້ວຍຫິນເສືອ	2029
4	548624	1784303	ແດນໜອງຂອນ	1615
ລວມໄລຍະ				7269

ແຫຼ່ງຂໍ້ມູນ: ອໍານາດການປົກຄອງບ້ານ ແລະ ການວິເຄາະທີມງານ ປີ 2025

3. ທິດໃຕ້: ຕິດກັບ 3 ບ້ານຄື: ບ້ານ ໜອງຂອນ, ບ້ານໂນນເຕົາຖ່ານ ແລະ ບ້ານໜອງຄັນຍູ

ບ້ານ ຫ້ວຍຄໍ້ ຕິດກັບ ບ້ານ ໜອງຂອນ: ເລີ່ມແຕ່ແດນສຸດບ້ານຫ້ວຍໄຂ່ກັບໜອງຂອນ ຕັດມາໃສ່ກົກກອກ ເຫຼືອມ ຕັດໄປໃສ່ໂບກຮັງ, ຕັດໄປໃສ່ກົກຮັງ ຕັດລົງໃສ່ລໍາຫ້ວຍຍາກ ເລາະຕາມລໍາຫ້ວຍຍາກຈົນຮອດສຸດປາກຫ້ວຍ ຍາກຕົກໃສ່ເຊບັ້ງຫຽງ ແມ່ນສຸດແດນລະຫວ່າງບ້ານ ຫ້ວຍຄໍ້ ແລະ ໜອງຂອນ ມີໄລຍະ 3805 ແມັດ.

ຕາຕະລາງ ຄ່າພິກັດ ຫ້ວຍຄໍ້ ກັບບ້ານ ກຸ່ມລະບົບ WGS 84

ຄ່າພິກັດ GPS Gramin (ລະບົບ WGS 1984 UTM Zone 48)				
ລໍາດັບ	E	N	ຊື່ຈຸດ	ໄລຍະ (m)
1	548624	1784303	ແດນໜອງຂອນ	0
2	547620	1784021	ກົກກອກເຫຼືອມ	1042
3	546926	1784021	ໂບກຫິນຮັງ	720
4	546516	1783839	ກົກຮັງ	409
5	546180	1783968	ຫ້ວຍລໍາຍາກ	360
6	545532	1783081	ເຊບັ້ງຫຽງ ປາກຫ້ວຍຍາກ	1274
ລວມໄລຍະ				3805

ບ້ານ ຫ້ວຍຄໍ້ ຕິດກັບ ໂນນເຕົາຖ່ານ: ເລີ່ມແຕ່ປາກຫ້ວຍຍາກ ໂດຍເອົາລໍາເຊເຄິ່ງກາງເປັນຊາຍແດນກັບບ້ານ ໂນນເຕົາຖ່ານ. ຈົນມາຮອດຫິນສາມກ້ອນເຊິ່ງເປັນບ່ອນສຸດຂອງບ້ານໂນນເຕົາຖ່ານ ຈາກນັ້ນມີຊາຍແດນຕໍ່ກັບບ້ານ ໜອງຄັນຍູຕັດຂຶ້ນມາໃສ່ດົງສາມເສົ້າເປັນຈຸດສຸດເຂດຂອງໜອງຄັນຍູກັບດອນຂຽວ ແລະ ຕັດມາໃສ່ ຄູຍສະໜາມ ມ້າ ຕັດລົງສຸດຢູ່ຫາງດົງແອນເປັນຈຸດສຸດທ້າຍຂອງບ້ານດອນຂຽວ ເຊິ່ງເປັນຈຸດຕໍ່ແດນບ້ານດອນມ່ວງ ຕັດມາໃສ່ໂພນ ກົກປົກນາຂອງນາທ້າວມອນ ແມ່ນສຸດແດນລະຫວ່າງບ້ານ ຫ້ວຍຄໍ້ ແລະ ບ້ານໂນນເຕົາຖ່ານ ມີໄລຍະ 1491 ແມັດ

ຕາຕະລາງ ຄ່າພິກັດ ຫ້ວຍຄໍ້ ກັບ ບ້ານໂນນເຕົາຖ່ານ ກຸ່ມລະບົບ WGS 84

ຄ່າພິກັດ GPS Gramin (ລະບົບ WGS 1984 UTM Zone 48)				
ລຳດັບ	E	N	ຊື່ຈຸດ	ໄລຍະ (m)
1	545532	1783081	ກາງເຊບັ້ງຫຽງ	0
2	544584	1784000.	ກາງເຊສຸດໂນນເຕົາຖ່ານ	1491
ລວມໄລຍະ				1491

ບ້ານ ຫ້ວຍຄໍ້ ຕິດກັບ ບ້ານໜອງຄັນຍູ: ເລີ່ມແຕ່ຈຸດທ້າຍຂອງບ້ານໂນນເຕົາຖ່ານ ກາງເຊບັ້ງຫຽງ ຈົນມາຮອດ ຫີນສາມກ້ອນ ແລະ ເລາະຕາມກາງເຊບັ້ງຫຽງ ປະມານ 780 ແມັດ ເຊິ່ງເປັນບ່ອນສຸດຂອງບ້ານໂນນເຕົາຖ່ານ ກັບ ບ້ານຫ້ວຍຄໍ້ ແມ່ນສຸດແດນລະຫວ່າງບ້ານ ຫ້ວຍຄໍ້ ແລະ ບ້ານໜອງຄັນຍູ ມີໄລຍະ 2857 ແມັດ.

ຕາຕະລາງ ຄ່າພິກັດ ບ້ານຫ້ວຍຄໍ້ ກັບ ບ້ານໜອງຄັນຍູ ກຸ່ມລະບົບ WGS 84

ຄ່າພິກັດ GPS Gramin (ລະບົບ WGS 1984 UTM Zone 48)				
ລຳດັບ	E	N	ຊື່ຈຸດ	ໄລຍະ (m)
1	544584	1784000	ກາງເຊສຸດໂນນເຕົາຖ່ານ	0
2	542673	1784727	ຫີນສາມກອນກາງເຊບັ້ງຫຽງ	2076
3	541916	1784917	ຈຸດສຸດທ້າຍບ້ານໜອງຄັນຍູ	781
ລວມໄລຍະ				2857

ແຫຼ່ງຂໍ້ມູນ: ອຳນາດການປົກຄອງບ້ານ ແລະ ການວິເຄາະທີມງານ ປີ 2025

4. ທິດຕາເວັນຕົກ: ຕິດກັບບ້ານດອນຂຽວ ແລະ ບ້ານດອນມ່ວງ

ບ້ານ ຫ້ວຍຄໍ້ ຕິດກັບ ບ້ານດອນຂຽວ: ເລີ່ມແຕ່ຈຸດສຸດທ້າຍຂອງບ້ານໜອງຄັນຍູ ຕັດຂຶ້ນມາໃສ່ດົງສາມເສົ້າຕັດ ໃສ່ຂອບເຂດດິນບ້ານດອນຂຽວ ຈົນໄປຮອດຄູຍຫາງມ້າ ຕັດຂຶ້ນໃສ່ທ້າຍດົງນົກແອ່ນ ແມ່ນສຸດເຂດບ້ານ ຫ້ວຍຄໍ້ ກັບບ້ານດອນຂຽວ ແມ່ນສຸດແດນລະຫວ່າງບ້ານ ຫ້ວຍຄໍ້ ແລະ ບ້ານໜອງຂຽວ ມີໄລຍະ 4196 ແມັດ.

ຕາຕະລາງ ຄ່າພິກັດ ບ້ານຫ້ວຍຄໍ້ ກັບ ບ້ານໜອງຂຽວ ກຸ່ມລະບົບ WGS 84

ຄ່າພິກັດ GPS Gramin (ລະບົບ WGS 1984 UTM Zone 48)				
ລຳດັບ	E	N	ຊື່ຈຸດ	ໄລຍະ (m)
1	541916	1784917	ຈຸດສຸດທ້າຍບ້ານໜອງຄັນຍູ	0
2	542600	1786503	ດົງສາມເສົ້າ	1908
3	1787472	542831	ຄູຍຫາງມ້າ	1435
4	543274	1788179	ທ້າຍດົງນົກແອ່ນ	853
ລວມໄລຍະ				4196

ບ້ານ ຫ້ວຍຄໍ້ ຕິດກັບ ບ້ານດອນມ່ວງ: ແມ່ນເລີ່ມຈາກ ທ້າຍດົງນົກແອ່ນ ແລະລຽບຕາມດົງນົກແອ່ນໄປໃສ່ຫົວ ດົງຫົວນົກນົກແອ່ນ ແລ້ວຕັດໄປໃສ່ກົກບົກໃຫ່ຍ ນາຂອງທ້າວມອນ ແມ່ນສຸດຊາຍແດນ ບ້ານຫ້ວຍຄໍ້ ກັບ ບ້ານ ດອນມ່ວງ ມີໄລຍະທັງໝົດ 5200 ແມັດ.

ຕາຕະລາງ ຄ່າພິກັດ ບ້ານຫວ້ຍຄໍ້ ກັບ ບ້ານດອນມ່ວງ ກຸ່ມລະບົບ WGS 84

ຄ່າພິກັດ GPS Gramin (ລະບົບ WGS 1984 UTM Zone 48)				
ລຳດັບ	E	N	ຊື່ຈຸດ	ໄລຍະ (m)
1	543274	1788179	ທ້າຍດົງນົກແອ່ນ	0
2	545414	1789714	ຫົວດົງນົກແອ່ນ	2923
	545519	1791809	ກົກບົກໃຫ່ຍ	2277
ລວມໄລຍະ				5200

ແຫຼ່ງຂໍ້ມູນ: ອຳນາດການປົກຄອງບ້ານ ແລະ ການວິເຄາະທີມງານ ປີ 2025

ດັ່ງນັ້ນ, ອຳນາດການປົກຄອງຂອງ ບ້ານຫວ້ຍຄໍ້ ແລະ ບ້ານອ້ອມຂ້າງທີ່ກ່ຽວຂ້ອງທີ່ມີເຂດການຄຸ້ມຄອງທີ່ດິນ ລະຫວ່າງບ້ານຕໍ່ບ້ານ, ຈຶ່ງໄດ້ເຮັດບົດບັນທຶກເຂດຄຸ້ມຄອງສະບັບນີ້ຂຶ້ນມາ ເພື່ອຢັ້ງຢືນ ແລະ ເປັນຫຼັກຖານອ້າງອີງໃນ ຕໍ່ໜ້າ.

ນາຍບ້ານ : ບ້ານ ຫວ້ຍຄໍ້



ບຸນນອ້ຍ ແສງທະວີງ

ຫົວໜ້າທີມງານ.

ຂັນທອງ ວໍລະບຸດນາມມະວິງ

ເຊັນບ້ານອ້ອມຂ້າງ:

ນາຍບ້ານ : ບ້ານ ຫາດຈະເລີນຄຳ



ຄຳປະສົງ

ນາຍບ້ານ : ບ້ານ ຫວ້ຍໄຂ່



ບຸນ ສິສຸລາວິ

ນາຍບ້ານ: ບ້ານ ໜອງຂອນ



ກຳມະຄານ

ນາຍບ້ານ : ບ້ານ ໂນນເຕົາຖ່ານ



ນາຍບ້ານ: ບ້ານ ໜອງຄັນຍູ



ນາຍບ້ານ : ບ້ານ ດອນຂຽວ



NON THAMMAKHOUNE

ຫົວໜ້າຫ້ອງວ່າການ



ເສີດບິຊາ ບຸນມາວິງ

ຫົວໜ້າຫ້ອງການ ກະສິກຳ ແລະ ສິ່ງແວດລ້ອມເມືອງ



ກິນຍາ ຊານຸລາດ

ນາຍບ້ານ: ບ້ານດອນມ່ວງ



ອິນພ ທຸລະສານ

ເຫັນດີ ແລະ ຮັບຮອງຈາກ ເຈົ້າ ເມືອງ ສອງຄອນ.



ແກ້ວສິມສັກ ພິມມະຈັກ

ເອກະສານຊ້ອນທ້າຍທີ 3: ບົດບັນທຶກກອງປະຊຸມກ່ຽວກັບການວາງແຜນຈັດສັນ, ການກຳນົດເຂດ ແລະ ການກຳນົດທີ່ດິນແຕ່ລະປະເພດ



ສາທາລະນະລັດ ປະຊາທິປະໄຕ ປະຊາຊົນລາວ
ສັນຕິພາບ ເອກະລາດ ປະຊາທິປະໄຕ ເອກະພາບ ວັດທະນະຖາວອນ

ເມືອງສອງຄອນ
ບ້ານຫ້ວຍຄໍ້

ເລກທີ.....
ທີ່ ບ້ານຫ້ວຍຄໍ້, ວັນທີ.....

**ບົດບັນທຶກກອງປະຊຸມ
ກ່ຽວກັບການວາງແຜນຈັດສັນ, ກຳນົດເຂດ ແລະ ການກຳນົດທີ່ດິນແຕ່ລະປະເພດ**

ໃນເວລາ ຕອນບ່າຍ 11:00 ໂມງ, ຂອງວັນທີ 14 ພະຈິກ 2025 ຢູ່ທີ່ບ້ານຫ້ວຍຄໍ້ ໄດ້ຈັດກອງປະຊຸມຂຶ້ນ ເພື່ອປຶກສາຫາລືກ່ຽວກັບການວາງແຜນຈັດສັນ, ກຳນົດຂອບເຂດແດນບ້ານ ແລະ ກຳນົດປະເພດການນຳໃຊ້ທີ່ດິນຢູ່ ເຂດບ້ານຫ້ວຍຄໍ້, ເມືອງສອງຄອນ, ແຂວງສະຫວັນນະເຂດ ໂດຍມີຄະນະທີມງານ ຈາກພະແນກຊັບພະຍາກອນ ທຳມະຊາດ ແລະ ສິ່ງແວດລ້ອມແຂວງ, ຫ້ອງການທີ່ກ່ຽວຂ້ອງພາຍໃນເມືອງ ອີງຕາມຂໍ້ຕົກລົງທ່ານເຈົ້າເມືອງ ວ່າ ດ້ວຍການແຕ່ງຕັ້ງພະນັກງານລົງຕິດຕາມ, ຊຸກຍູ້ ແລະ ເຄື່ອນໄຫວ ເພື່ອລົງສຳຫຼວດ, ເກັບກຳຂໍ້ມູນກ່ຽວກັບການຈັດ ສັນທີ່ດິນ 8 ປະເພດຢູ່ 3 ບ້ານເປົ້າໝາຍຂອງເມືອງມີ ບ້ານແກ້ງໂດນ, ບ້ານຫ້ວຍຄໍ້ ແລະ ບ້ານສອງຄອນ ສະບັບເລກ ທີ 606/ຈມ ລົງວັນທີ 6 ພະຈິກ 2025 ແລະ ອຳນາດການປົກຄອງບ້ານ ແລະ ພາກສ່ວນທີ່ກ່ຽວຂ້ອງຕ່າງໆ.

ຜ່ານການຄົ້ນຄວ້າ ແລະ ປະກອບຄຳເຫັນ ຜູ້ເຂົ້າຮ່ວມກອງປະຊຸມໄດ້ຕົກລົງເປັນເອກະພາບ ກ່ຽວກັບການ ວາງແຜນຈັດສັນ, ກຳນົດຂອບເຂດ, ກຳນົດປະເພດທີ່ດິນ ແລະ ສ້າງແຜນທີ່ການນຳໃຊ້ທີ່ດິນຂອງບ້ານດັ່ງກ່າວ, ເພື່ອ ເຮັດໃຫ້ການຄຸ້ມຄອງ ແລະ ນຳໃຊ້ທີ່ດິນຖືກຕ້ອງ, ສອດຄ່ອງກັບແຜນພັດທະນາເສດຖະກິດ-ສັງຄົມ ຂອງບ້ານ, ກຸ່ມ ບ້ານ, ລະບຽບການ ແລະ ເໝາະສົມກັບສະພາບຄວາມເປັນຈິງຂອງບ້ານເພື່ອເຮັດໃຫ້ບ້ານ ກາຍເປັນບ້ານພັດທະນາ ທາງດ້ານເສດຖະກິດສັງຄົມຢ່າງຮອບດ້ານ.

ດັ່ງນັ້ນ, ອີງການປົກຄອງບ້ານ, ຄະນະກຳມະການບ້ານ ແລະ ທີມງານຈຶ່ງໄດ້ຄົ້ນຄວ້າປຶກສາຫາລືກັນ ແລະ ມີ ຄວາມເປັນເອກະພາບກັນໃນການກຳນົດເຂດ ແລະ ປະເພດທີ່ດິນຂອງບ້ານຫ້ວຍຄໍ້, ອອກເປັນ 3 ເຂດດັ່ງນີ້:

1 ເຂດທີ່ດິນອະນຸລັກ

ບ້ານຫ້ວຍຄໍ້ ແມ່ນກຳນົດເຂດອະນຸລັກໄດ້ກຳນົດເອົາທີ່ດິນ 2 ປະເພດຄື:

• **ທີ່ດິນວັດທະນະທຳລວມມີ:**

1. **ທີ່ດິນປ່າຊ້າ** ມີ 2 ແຫ່ງ ເຊິ່ງຢູ່ຢູ່ລຸ່ມເຂດປູກສ້າງຂອງບ້ານ ແລະ 2. **ດິນວັດ** 1 ແຫ່ງ (ວັດບ້ານຫ້ວຍຄໍ້) ຢູ່ໃກ້ ກັບດິນໂຮງຮຽນບ້ານຫ້ວຍຄໍ້, 3. ກຳນົດດິນທີ່ພັກສົງ 2 ແຫ່ງໄວ້ເປັນບ່ອນທີ່ພັກຂອງຄູບາ.

• **ທີ່ດິນບໍລິເວນນ້ຳມີ:**

1. ເຊບັງຫຼງ
2. ສາຍຫ້ວຍ, ໜອງທຳມະຊາດ ຫຼາຍແຫ່ງ ແລະ ມີ 09 ຫ້ວຍ ຄື: ຫ້ວຍໄຂ່, ຫ້ວຍຄໍ້, ຫ້ວຍໄລ່, ຫ້ວຍ ເປາະ, ຫ້ວຍຫວ້າ, ຫ້ວຍປິ່ງ, ຫ້ວຍຫິນເສືອ, ຫ້ວຍເຮືອ, ຫ້ວຍຍາກ ແລະ ມີໜອງລວມບ້ານ 2 ແຫ່ງຢູ່ໃກ້ ກັບລຳຫ້ວຍໄຂ່.

2. ຂດທີ່ດິນນໍາໃຊ້ ຂອງ ບ້ານຫ້ວຍຄໍ້

ປະຊາຊົນສ່ວນຫຼາຍພາຍໃນບ້ານ ແມ່ນໄດ້ນໍາໃຊ້ທີ່ດິນແບບກະແຈກກະຈາຍ, ດິນປູກສ້າງແມ່ນກວມເອົາເນື້ອທີ່ສ່ວນໃຫຍ່ ໃນນັ້ນມີດິນ ແລະ ດິນປູກສ້າງທີ່ຢູ່ອາໄສຂອງປະຊາຊົນ, ທີ່ດິນທໍາການຜະລິດ ມີເນື້ອທີ່ນໍາ, ເນື້ອທີ່ສວນ, ສ່ວນຫຼາຍທໍາການຜະລິດທັງແມ່ນປະຊາຊົນໄດ້ເຮັດນາແບບກະແຈກກະຈາຍຢູ່ພາຍໃນບ້ານເປັນຈໍານວນຫຼວງຫຼາຍ, ສ່ວນເຂດດິນວັດທະນະທໍາພາຍໃນບ້ານປະກອບມີ: ປ່າຊ້າ, ປ່າມະເຫສັກ ແລະ ດິນວັດ.

3. ເຂດພັດທະນາ

ໝາຍເຖິງເຂດພື້ນທີ່ຈະຂະຫຍາຍ ລະບົບພື້ນຖານໂຄງລ່າງຂອງບ້ານ, ເຂດທີ່ຂະຫຍາຍພື້ນທີ່ປູກສ້າງຂອງບ້ານ ເພື່ອຮອງຮັບການເພີ່ມຂຶ້ນຂອງປະຊາກອນພາຍໃນບ້ານ ໃນອະນາຄົດ ແລະ ເສດຖະກິດຂອງບ້ານ, ການຂະຫຍາຍພື້ນທີ່ດິນດັ່ງກ່າວແມ່ນໄດ້ກໍານົດເອົາ ຈຸດເພື່ອຂະຫຍາຍດິນປູກສ້າງ, ຂະຫຍາຍເສັ້ນທາງໃນອານາຄົດ ແລະ ກໍານົດຈຸດທໍາການຜະລິດຢູ່ພາຍໃນບ້ານ.

- ເຂດຫວງຫ້າມ ໄດ້ກໍານົດເອົາທີ່ດິນບໍລິເວນນໍ້າແຄມເຊບັງຫຽງ, ປ່າຊ້າ ແລະ ເຂດສະຫງວນແຄມທາງ.

I. ການກໍານົດເຂດ ແລະ ປະເພດການນໍາໃຊ້ທີ່ດິນ 8 ປະເພດທີ່ດິນ

1. ການກໍານົດເຂດທີ່ດິນກະສິກໍາ

ປະຊາຊົນສ່ວນຢູ່ພາຍໃນບ້ານຫ້ວຍຄໍ້ ສ່ວນໃຫຍ່ແມ່ນມີອາຊີບ ກະສິກໍາເຮັດນາເປັນຕົ້ນ, ປູກຝັງ, ແລະ ເຮັດສວນແບບປະສົມປະສານ ແລະ ການລ້ຽງສັດ ເຂດເຮັດກະສິກໍາສ່ວນຫຼາຍແມ່ນຢູ່ກະແຈກກະຈາຍພາຍໃນບ້ານ ລຽບຕາມສາຍຫ້ວຍໄຂ່, ຫ້ວຍທໍາມະຊາດ ແລະ ແຄມສາຍເຊບັງຫຽງ,

2. ການກໍານົດເຂດດິນປູກສ້າງ

ເຂດທີ່ດິນປູກສ້າງ ບ້ານຫ້ວຍຄໍ້ ປະກອບມີ: ດິນຫ້ອງການບ້ານ, ດິນໂຮງຮຽນ, ແລະ ດິນປູກສ້າງທີ່ຢູ່ອາໄສບຸກຄົນ, ສ່ວນຫຼາຍແມ່ນຕັ້ງຢູ່ໃຈກາງບ້ານ ມີ ໄດ້ກໍານົດດິນແຮ່ຂະຫຍາຍປູກສ້າງໄວ້ເພື່ອອານາຄົດ 1 ແຫ່ງ ຢູ່ທາງທິດໃຕ້ຂອງບ້ານໃກ້ກັບດິນກະສິກໍາຂອງທະຫານ ແລະ ດິນລວມຂອງບ້ານ 2 ແຫ່ງ ຈຸດທີ 1 ຢູ່ທາງທິດໃຕ້ຂອງບ້ານ ຈຸດທີ 2 ແມ່ນຢູ່ທາງທິດຕາເວັນອອກຂອງບ້ານຕິດກັບຫ້ວຍໄຂ່ ແລະ ຍັງໄດ້ກໍານົດສະຖານທີ່ໄວ້ຖິ້ມຂີ້ເຫຼືອຍ 1 ແຫ່ງ ຢູ່ຕິດກັບປ່າຊ້າ.

3. ການກໍານົດທີ່ດິນວັດທະນາທໍາ:

ປະຊາຊົນພາຍໃນ ບ້ານຫ້ວຍຄໍ້ ແມ່ນໄດ້ນັບຖືສາສະໜາພຸດ, ສະນັ້ນ ດິນວັດທະນາທໍາ ບ້ານຫ້ວຍຄໍ້ຈຶ່ງມີຢູ່ 3 ແຫ່ງ ຄື: ປ່າຊ້າ 2 ແຫ່ງ, ວັດ 1 ແຫ່ງ ແລະ ບ່ອນສະຫງວນໄວ້ເຮັດສໍານັກສົງ 2 ແຫ່ງ ຄື: ຈຸດທີ 1 ປ່າຊ້າ 2 ແຫ່ງ, ປ່າຊ້າແມ່ນຕັ້ງຕາງເຂົ້າບ້ານຢູ່ໃກ້ໂຮງຮຽນ ແລະ ຢູ່ໃກ້ກັບດິນຈັດສັນໂຮງຮຽນ, ຈຸດທີ 2 ແມ່ນ ດິນວັດ ແມ່ນຕັ້ງຢູ່ໃກ້ກັບດິນໂຮງຮຽນ, ຈຸດທີ 3 ແມ່ນບ່ອນສະຫງວນໄວ້ເຮັດສໍານັກສົງ ຢູ່ກັບດິນປູກສ້າງບຸກຄົນ.

4. ການກໍານົດດິນ ປກສ-ປກຊ.

ການກໍານົດທີ່ດິນ ປກສ-ປກຊ ຢູ່ພາຍໃນບ້ານຫ້ວຍຄໍ້ແມ່ນໄດ້ກໍານົດ 1 ແຫ່ງ ເປັນດິນກະສິກໍາຂອງທະຫານ ນໍາໃຊ້ເພື່ອເປັນທີ່ທໍາການຜະລິດຂອງທະຫານ ຕັ້ງຢູ່ທາງທິດໃຕ້ຂອງບ້ານ ໃກ້ກັບດິນລວມຂອງບ້ານ.

5. ການກໍານົດທີ່ດິນປ່າໄມ້.

ທີ່ດິນປ່າໄມ້ຂອງບ້ານຫ້ວຍຄໍ້, ສ່ວນໃຫຍ່ແມ່ນເປັນປ່າເລົ່າທີ່ປະຊາຊົນຈັບຈອງນໍາໃຊ້ລ້ຽງສັດ ແລະ ທໍາການຜະລິດເຮັດໄຮ່ເຮັດນາ ບ້ານຫ້ວຍຄໍ້ແມ່ນໄດ້ຖືກປ່າຜະລິດຂອງແຂວງໝົດບ້ານ ດັ່ງນັ້ນທາງອໍານາດການປົກຄອງບ້ານ ໄດ້ມີການກໍານົດ ປ່າໄວ້ພື້ນຟູລະບົບນິເວດ 1 ແຫ່ງ ແມ່ນຢູ່ທາງທິດຕາເວັນຕົກຊຽງເໜືອຂອງບ້ານ ເຊິ່ງເອີ້ນວ່າດົງນົກແອ່ນ ເພື່ອຮັກສາລະບົບນິເວດ ແລະ ຄວາມອຸດົມສົມບູນຂອງບ້ານໄວ້.

6. ການກໍານົດເຂດທີ່ອຸດສາຫະກໍາ:

ການກໍານົດທີ່ດິນອຸດສາຫະກໍາ ຢູ່ພາຍໃນບ້ານຫ້ວຍຄໍ້ ແມ່ນບໍ່ມີໂຮງຈັກໂຮງງານ ຈຶ່ງບໍ່ໄດ້ກໍານົດ.

7. ການກຳນົດນິດທີ່ດິນຄົມມະນາຄົມ

ແມ່ນໄດ້ກຳນົດເອົາ 2 ເສັ້ນຄື: ເສັ້ນທີ1 ແມ່ນ ຄືທາງເຂົ້າບ້ານຕິດທາງໃຕ້ ຈົນຮອດແມ່ນ ທາງອອກບ້ານ ຫາດຈຫາດຈະເລີນຄຳ ແລະ ເສັ້ນທີ 2 ແມ່ນໄດ້ກຳນົດຈາກເບື້ອງທາງທິດຕາເວັນຕົກຂອງບ້ານຈົນສຸດບ້ານ ໄດ້ກຳນົດ ເອົາເບື້ອງລະ 6 ແມັດ ຈາກໃຈກາງທາງ, ສ່ວນທາງນ້ອຍຕ່າງໆພາຍໃນບ້ານແມ່ນຫຍັງບໍ່ທັນໄດ້ກຳນົດ.

8. ການກຳນົດນິດທີ່ດິນບໍລິເວນນ້ຳ

ແມ່ນໄດ້ກຳນົດເອົາ ສາຍເຊ, ຫ້ວຍ, ໜອງທຳມະຊາດ ພາຍໃນບ້ານມີຄື: ເຊບັງຫຽງ 01 ແຫ່ງ, ໜອງທຳມະ ຊາດ ຫຼາຍແຫ່ງ ແລະ ມີ 09 ຫ້ວຍ ຄື: ຫ້ວຍໄຂ່, ຫ້ວຍຄໍ້, ຫ້ວຍໄລ່, ຫ້ວຍເປາະ, ຫ້ວຍຫວ້າ, ຫ້ວຍປິ່ງ, ຫ້ວຍຫິນ ເສືອ, ຫ້ວຍເຮືອ, ຫ້ວຍຍາກ ແລະ ມີໜອງລວມບ້ານ 2 ແຫ່ງຢູ່ໃກ້ກັບລຳຫ້ວຍໄຂ່

ສຳລັບ ເຊບັງຫຽງ ແມ່ນເຊິ່ງໄດ້ກຳນົດເຂດສະຫງວນຮັກສາແຄມນ້ຳໄວ້ເບື້ອງລະ 25 ແມັດ ເພື່ອປ້ອງກັນ ການເຊາະເຈື່ອນຂອງດິນໃນອານາຄົດ ແລະ ໄດ້ກຳນົດວັງສະຫງວນຂອງບ້ານ ຢູ່ທາງທິດໃຕ້ຂອງບ້ານ 1 ແຫ່ງ ຮ່ວມ ກັບບ້ານໂນນເຕົາຖ່ານ.

ທີ່ບ້ານຫ້ວຍຄໍ້, ວັນທີ

ນາຍບ້ານຫ້ວຍຄໍ້



ບຸນນອ້ຍ ແສງທະວິງ

ຄະນະທີມງານວິຊາການ

1. _____
2. _____
3. _____
4. _____
5. _____
6. _____
7. _____
8. _____
9. _____
10. _____

ເອກະສານຊ້ອນທ້າຍທີ 4: ຂໍ້ຕົກລົງວ່າດ້ວຍການແຕ່ງຕັ້ງພະນັກງານພະແນກກະສິກໍາ ແລະ ສິ່ງແວດລ້ອມແຂວງ
ສະຫວັນນະເຂດກ່ຽວກັບການລົງເຄື່ອນໄຫວການວາງແຜນຈັດສັນ, ການກຳນົດເຂດ ແລະ ການກຳນົດທີ່ດິນແຕ່ລະ
ປະເພດ 3 ບ້ານເປົ້າໝາຍເມືອງສອງຄອນ



ສາທາລະນະລັດ ປະຊາທິປະໄຕ ປະຊາຊົນລາວ
ສັນຕິພາບ ເອກະລາດ ປະຊາທິປະໄຕ ເອກະພາບ ວັດທະນະຖາວອນ

ແຂວງສະຫວັນນະເຂດ
ພະແນກ ກະສິກໍາ ແລະ ສິ່ງແວດລ້ອມ

ເລກທີ.1.2.4.5 ກສຂ.
ສະຫວັນນະເຂດ, ວັນທີ 24.06.2025

ຂໍ້ຕົກລົງ

ວ່າດ້ວຍການແຕ່ງຕັ້ງພະນັກງານໄປຮ່ວມກອງປະຊຸມ

- ອີງຕາມ ຂໍ້ຕົກລົງຂອງລັດຖະມົນຕີກະຊວງ ກະສິກໍາ ແລະ ສິ່ງແວດລ້ອມ ສະບັບເລກທີ 1432/ກສ, ລົງວັນທີ 25 ກັນຍາ 2025 ວ່າດ້ວຍການຈັດຕັ້ງ ແລະ ເຄື່ອນໄຫວ ຂອງພະແນກກະສິກໍາ ແລະ ສິ່ງແວດລ້ອມ ນະຄອນຫຼວງວຽງຈັນ, ແຂວງ;
- ອີງຕາມ ໜັງສືເຊັນຫ້ອງການຊັບພະຍາກອນທຳມະຊາດ ແລະ ສິ່ງແວດລ້ອມເມທອງສອງຄອນ ສະບັບເລກທີ 478/ທຊສ, ລົງວັນທີ 10 ພະຈິກ 2025.

ຫົວໜ້າພະແນກກະສິກໍາ ແລະ ສິ່ງແວດລ້ອມ ຕົກລົງ:

ມາດຕາ 1 ເຫັນດີ ແຕ່ງຕັ້ງພະນັກງານວິຊາການ ພະແນກກະສິກໍາ ແລະ ສິ່ງແວດລ້ອມ ເຂົ້າຮ່ວມກອງປະຊຸມນຳ
ສະເໜີຈຸດປະສົງຂັ້ນບ້ານ ເພື່ອແນະນຳກ່ຽວກັບການຈັດສັນທີ່ດິນ 08 ປະເພດຂັ້ນບ້ານ ແລະ ລົງສຳ
ຫຼວດຈັດສັນທີ່ດິນຂັ້ນບ້ານ 03 ບ້ານເປົ້າໝາຍໂຄງການຄຸ້ມຄອງຊັບພະຍາກອນນ້ຳແບບເຊື່ອມສານ
ແລະ ບົນພື້ນຖານລະບົບນິເວດໃນອ່າງຮັບນ້ຳເຊບັ້ງຫຼາງ ແລະ ຕົວເມືອງຫຼວງພະບາງ, ຢູ່ເມືອງສອງ
ຄອນ ໃນລະຫວ່າງ ວັນທີ 13 ພະຈິກ - 07 ທັນວາ 2025 ມີລາຍຊື່ດັ່ງລຸ່ມນີ້:

1. ທ່ານ ບຸນທະວີ ວິຊຽນ ວິຊາການຂະແໜງຄຸ້ມຄອງ ແລະ ພັດທະນາທີ່ດິນ
2. ທ່ານ ສີສະຫວັນ ໄຊຍະວົງ ວິຊາການຂະແໜງຄຸ້ມຄອງ ແລະ ພັດທະນາທີ່ດິນ
3. ທ່ານ ນ.ປານຄຳ ສຸວັນນາລີ ວິຊາການຂະແໜງຊັບພະຍາກອນນ້ຳ,ອຸຕຸນິຍົມ-ອຸທິກກະສາດ.

ມາດຕາ 2 ຜູ້ທີ່ຖືກແຕ່ງຕັ້ງຕາມ ມາດຕາ 01 ມີໜ້າທີ່ປະຕິບັດໜ້າວຽກຂອງຕົນໃຫ້ສຳເລັດຜົນເປັນຢ່າງດີ.
- ໃຫ້ທຸກພາກສ່ວນທີ່ກ່ຽວຂ້ອງຈົ່ງຮັບຮູ້ ແລະ ອຳນວຍຄວາມສະດວກ ໃຫ້ແກ່ຜູ້ກ່ຽວຕາມຄວາມເໝາະ
ສົມ,ພາຍຫຼັງສຳເລັດວຽກງານແລ້ວ ລາຍງານຄືນໃຫ້ ພະແນກກະສິກໍາ ແລະ ສິ່ງແວດລ້ອມ ເພື່ອຊາບ;
- ສຳລັບງົບປະມານແມ່ນນຳໃຊ້ ຂອງໂຄງການດັ່ງກ່າວ.

ມາດຕາ 3 ຂໍ້ຕົກລົງ ສະບັບນີ້ມີຜົນສັກສິດ ແລະ ນຳໃຊ້ໄດ້ນັບແຕ່ວັນລົງລາຍເຊັນເປັນຕົ້ນໄປ.

ຫົວໜ້າພະແນກ

ປູລິກາ ອິນທິລາດ

ເອກະສານຊ້ອນທ້າຍທີ 5: ຂໍ້ຕົກລົງທ່ານເຈົ້າເມືອງສອງຄອນວ່າດ້ວຍການແຕ່ງຕັ້ງພະນັກງານ ລົງເຄື່ອນໄຫວການວາງແຜນຈັດສັນ, ການກຳນົດເຂດ ແລະ ການກຳນົດທີ່ດິນແຕ່ລະປະເພດ 3 ບ້ານເປົ້າໝາຍເມືອງສອງຄອນ



ສາທາລະນະລັດ ປະຊາທິປະໄຕ ປະຊາຊົນລາວ
ສັນຕິພາບ ເອກະລາດ ປະຊາທິປະໄຕ ເອກະພາບ ວັດທະນະຖາວອນ

ເຈົ້າເມືອງ

ເລກທີ...606.../ຈມ

ເມືອງສອງຄອນ, ວັນທີ 06.....ພະຈິກ 2025

ຂໍ້ຕົກລົງ

ຂອງທ່ານເຈົ້າເມືອງສອງຄອນ

ວ່າດ້ວຍການແຕ່ງຕັ້ງພະນັກງານລົງຕິດຕາມຊຸກຍູ້ ແລະ ເຄື່ອນໄຫວວຽກງານຂອງໂຄງການ
ຄຸ້ມຄອງຊັບພະຍາກອນນ້ຳແບບເຊື່ອມສານ ແລະ ການປັບຕົວບົນພື້ນຖານລະບົບນິເວດໃນ
ການອ່າງຮັບນ້ຳເຊບັ້ງຫງຽງ ແລະ ຕົວເມືອງຫຼວງພະບາງ, ເພື່ອລົງສຳຫຼວດເກັບກຳຂໍ້ມູນກ່ຽວ
ກັບການຈັດສັນທີ່ດິນ 8 ປະເພດຢູ່ 3 ບ້ານເປົ້າໝາຍຂອງເມືອງສອງຄອນຄື:

ບ້ານສອງຄອນ, ບ້ານແກ້ງໂດນ, ບ້ານຫ້ວຍຄໍ້

- ອີງຕາມ ກົດຫມາຍວ່າດ້ວຍການປົກຄອງທ້ອງຖິ່ນ ສະບັບເລກທີ 68/ ສພຊ, ລົງວັນທີ 14 ທັນວາ 2015 ພາກທີ IV ໝວດທີ IV ມາດຕາ 40 ຂໍ້ທີ 7.
- ອີງຕາມ ໜັງສືສະເໜີຂອງທ້ອງຖານ ຊສ ເມືອງ ສະບັບເລກທີ 446, ລົງວັນທີ 20/10/2025 ເພື່ອລົງສຳຫຼວດເກັບກຳຂໍ້ມູນກ່ຽວກັບການຈັດສັນທີ່ດິນ 8 ປະເພດຢູ່ 3 ບ້ານເປົ້າໝາຍຂອງເມືອງສອງຄອນ.
- ອີງຕາມ ແຜນກົດຈະກຳການສຳຫຼວດຈັດສັນທີ່ດິນ 8 ປະເພດ ຂອງບ້ານເປົ້າໝາຍ 3 ບ້ານເປົ້າໝາຍຂອງ ເມືອງສອງຄອນຄື: ບ້ານສອງຄອນ, ບ້ານແກ້ງໂດນ, ບ້ານຫ້ວຍຄໍ້.

ເຈົ້າເມືອງ ຕົກລົງ:

ມາດຕາ 01: ແຕ່ງຕັ້ງຄະນະຮັບຜິດຊອບຊີ້ນຳລວມປະກອບມີ:

1. ທ່ານ ແກ້ວສິມສັກ ພິມມະຈັກ	ຮອງເຈົ້າເມືອງ	ປະທານ
2. ທ່ານ ເລີດປີຊາ ບຸນມາວິງ	ຫົວໜ້າຫ້ອງວ່າການເມືອງ	ຮອງປະທານ
3. ທ່ານ ກັນຍາ ຊານຸລາດ	ຫົວໜ້າຫ້ອງການກະສິກຳເມືອງ	ຄະນະ
4. ທ່ານ ຂັນທອງ ວໍລະບຸດນາມມະວິງ	ຮອງຫົວໜ້າຫ້ອງການ ຊສ ເມືອງ	ຄະນະ
5. ທ່ານ ອຳພາວັນ ດອກກຸສິນ	ຮອງຫົວໜ້າຫ້ອງການ ຍທຂ ເມືອງ	ຄະນະ
6. ນາງ ພຸມສະຫວັນ ລາດວິງສາ	ປະທານສະຫະພັນແມ່ຍິງເມືອງ	ຄະນະ
7. ທ່ານ ເພັດສ່ອງແສງ ສຸລິກາ	ການຫ້ອງວັດຖະນະທຳ ແລະ ຫ້ອງທ່ຽວ	ຄະນະ

ມາດຕາ 02 : ແຕ່ງຕັ້ງ ພະນັກງານ ລົງຕິດຕາມຊຸກຍູ້ ແລະ ເຄື່ອນໄຫວວຽກງານຂອງໂຄງການຄຸ້ມຄອງຊັບພະຍາກອນ
ນໍ້າແບບເຊື່ອມສານ ແລະ ການປັບຕົວບົນພື້ນຖານລະບົບນິເວດໃນອ່າງຮັບນໍ້າເຊບັ້ງຫຼາງ ແລະ ຕົວເມືອງ
ຫຼວງພະບາງ, ເພື່ອລົງສໍາຫຼວດເກັບກໍາຂໍ້ມູນກ່ຽວກັບການຈັດສັນທີ່ດິນ 8 ປະເພດຢູ່ 3 ບ້ານເປົ້າຫມາຍ
ຂອງເມືອງສອງຄອນ: ບ້ານສອງຄອນ, ບ້ານແກ້ງໂດນ, ບ້ານຫ້ວຍຄໍ້ ປະກອບມີລາຍຊື່ດັ່ງນີ້:

1. ທ່ານ ພູສອນມະໄລ ພົວໂສດາລິດ ຫ້ອງການ ຊສ ເມືອງ
2. ທ່ານ ບັນດິດ ຈັນທະລິໄຊ ຫ້ອງການ ຊສ ເມືອງ
3. ທ່ານ ຄໍາພູວັນ ແກ້ວມະນີໃສ ຫ້ອງການ ຊສ ເມືອງ
4. ທ່ານ ພຸດິງ ມຸນລະວິງ ຫ້ອງການກະສິກໍາເມືອງ
5. ທ່ານ ນາຍບ້ານທັງ 3 ບ້ານ ບ້ານສອງຄອນ, ບ້ານແກ້ງໂດນ, ບ້ານຫ້ວຍຄໍ້
6. ປະທ່ານກຸ່ມ 3 ບ້ານ ຄື: ບ້ານສອງຄອນ, ບ້ານແກ້ງໂດນ, ບ້ານຫ້ວຍຄໍ້

ມາດຕາ 03: ມອບໃຫ້ການຈັດຕັ້ງທີ່ກ່ຽວຂ້ອງ, ບັນດາຫ້ອງການທີ່ຖືກແຕ່ງຕັ້ງຈົ່ງຮັບຮູ້ ແລະ ພ້ອມກັນປະສານ ສົມທົບ
ເພື່ອຈັດຕັ້ງປະຕິບັດ, ພາຍຫຼັງສໍາເລັດແລ້ວໃຫ້ລາຍງານການຈັດຕັ້ງທີ່ກ່ຽວຂ້ອງຮັບຊາບ.

ມາດຕາ 04 : ຂໍ້ຕົກລົງສະບັບນີ້ມີຜົນສັກສິດນໍາໃຊ້ ນັບຕັ້ງແຕ່ວັນລົງລາຍເຊັນເປັນຕົ້ນໄປ.



ແກ້ວສົມສັກ ພິມມະຈັກ

ເອກະສານຊ້ອນທ້າຍທີ 6: ບົດບັນທຶກກອງປະຊຸມປຶກສາຫາລືຜ່ານ ແລະ ຮັບຮອງແຜນຈັດສັນການນໍາໃຊ້ທີ່ດິນ 3 ບ້ານຄື: ບ້ານແກ້ງໂດນ, ບ້ານຫ້ວຍຄໍ້ ແລະ ບ້ານສອງຄອນ, ເມືອງສອງຄອນ, ແຂວງສະຫວັນນະເຂດ.



ສາທາລະນະລັດ ປະຊາທິປະໄຕ ປະຊາຊົນລາວ
ສັນຕິພາບ ເອກະລາດ ປະຊາທິປະໄຕ ເອກະພາບ ວັດທະນະຖາວອນ

ບົດບັນທຶກ

ກອງປະຊຸມ ປຶກສາຫາລື ຜ່ານ ແລະ ຮັບຮອງແຜນຈັດສັນການນໍາໃຊ້ທີ່ດິນຂັ້ນບ້ານ 3 ບ້ານເປົ້າໝາຍ
(ບ້ານຫ້ວຍຄໍ້, ບ້ານແກ້ງໂດນ ແລະ ບ້ານສອງຄອນ) ເມືອງສອງຄອນ, ແຂວງສະຫວັນນະເຂດ

ໃນຕອນເຊົ້າຂອງ ວັນທີ 08 ທັນວາ 2025 ເວລາ 9:00 ໂມງ ທີ່ ຫ້ອງປະຊຸມຫ້ອງວ່າການປົກຄອງເມືອງສອງຄອນ ແຂວງສະຫວັນນະເຂດ, ຫ້ອງການ ກະສິກໍາ ແລະ ສິ່ງແວດລ້ອມ (ຫກສ) ໄດ້ຈັດກອງປະຊຸມປຶກສາຫາລື ຜ່ານ ແລະ ຮັບຮອງແຜນຈັດສັນການນໍາໃຊ້ທີ່ດິນຂັ້ນບ້ານ 3 ບ້ານເປົ້າໝາຍ ຂອງເມືອງສອງຄອນ ພາຍໃຕ້ໂຄງການ ຄຸ້ມຄອງຊັບພະຍາກອນນໍ້າແບບເຊື່ອມສານ ແລະ ການປັບຕົວບົນພື້ນຖານລະບົບນິເວດໃນອ່າງຮັບນໍ້າເຊບັ້ງຫຽງ ແລະ ຕົວເມືອງຫຼວງພະບາງ ຂຶ້ນ ໂດຍໃຫ້ກຽດເປັນປະທານຂອງ ທ່ານ ແກ້ວສົມສັກ ພິມມະຈັກ ຮອງປະທານ ຄະນະກຳມະການປົກຄອງເມືອງສອງຄອນ ໃຫ້ກຽດກ່າວເປີດກອງປະຊຸມ. ຫຼັງຈາກນັ້ນ ທ່ານ ບຸລິກາ ອິນທິລາດ ຮອງຫົວໜ້າພະແນກກະສິກໍາ ແລະ ສິ່ງແວດລ້ອມ ເປັນປະທານຮ່ວມ ມີພາກສ່ວນທີ່ກ່ຽວຂ້ອງຂຶ້ນແຂວງ: ພະແນກ ກະສິກໍາ ແລະ ສິ່ງແວດລ້ອມ (ຂະແໜງຄຸ້ມຄອງ ແລະ ພັດທະນາທີ່ດິນກະສິກໍາ, ຂະແໜງຊັບພະຍາກອນນໍ້າ-ອຸຕຸນິຍົມ ແລະ ຂະແໜງຄຸ້ມຄອງແຂວງ), ຄະນະຫ້ອງການກະສິກໍາ ແລະ ສິ່ງແວດລ້ອມ ພ້ອມວິຊາການ ແລະ ຫ້ອງການອ້ອມຂ້າງຂອງເມືອງສອງຄອນ, ຄະນະບ້ານ 3 ບ້ານເປົ້າໝາຍໂຄງການ (ບ້ານແກ້ງໂດນ, ບ້ານຫ້ວຍຄໍ້ ແລະ ບ້ານສອງຄອນ). ນອກຈາກນີ້ຍັງມີພະນັກງານໂຄງການພາກສະໜາມປະຈຳແຂວງ ຂອງ ອົງການສະຫະປະຊາຊາດ ເພື່ອກຳນົດພັດທະນາ (UNDP) ຊຶ່ງມີຜູ້ເຂົ້າຮ່ວມ ລວມທັງໝົດ ຈຳນວນ 43 ທ່ານ, ຍິງ ...4.... ທ່ານ (ລາຍຊື່ຜູ້ເຂົ້າ ຮ່ວມຄັດຕິດມາພ້ອມນີ້).

ຈຸດປະສົງ ຂອງກອງປະຊຸມຄັ້ງນີ້ ເພື່ອຜ່ານ ແລະ ຮັບຮອງແຜນຈັດສັນການນໍາໃຊ້ທີ່ດິນ 3 ບ້ານເປົ້າໝາຍ. ພາຍຫຼັງປະທານໄດ້ກ່າວເປີດ ແລະ ໃຫ້ຄຳເຫັນຕໍ່ກອງປະຊຸມແລ້ວຜູ້ເຂົ້າຮ່ວມກໍ່ໄດ້ຮັບຟັງການນໍາສະເໜີລາຍງານ ສະພາບລວມຂອງໂຄງການ IWRM-EbA ແລະ ນໍາສະເໜີຂະບວນການສ້າງ ແລະ ເນື້ອໃນຂອງແຜນຈັດສັນ ການນໍາໃຊ້ທີ່ດິນດັ່ງກ່າວ (ເຫດຜົນຄວາມຈຳເປັນຂອງການສ້າງແຜນຈັດສັນການນໍາໃຊ້ທີ່ດິນ, ວິທີການສຳຫຼວດ, ເກັບກຳຂໍ້ມູນການຈັດສັນທີ່ດິນ 8 ປະເພດ ພາຍໃນ 3 ບ້ານເປົ້າໝາຍ, ໂຄງປະກອບໂດຍລວມ ແລະ ເນື້ອໃນຕົ້ນຕໍ ປະກອບດ້ວຍ ແປດ ພາກ ດັ່ງນີ້: ພາກທີໜຶ່ງ ແມ່ນ ໄດ້ກຳນົດຈຸດປະສົງ, ລະດັບຄາດໝາຍ, ຂັ້ນຕອນໃນການຈັດຕັ້ງ ປະຕິບັດ ແລະ ວິທີການໃນການຈັດຕັ້ງປະຕິບັດ ລວມທັງການນໍາໃຊ້ Program ຕ່າງໆເຂົ້າຊ່ວຍ, ພາກທີສອງ ແມ່ນ ການລາຍງານ ສະພາບລວມຂອງບ້ານ, ທີ່ຕັ້ງພູມສັນຖານ, ດ້ານການປົກຄອງ, ດ້ານເສດຖະກິດ-ສັງຄົມ, ດ້ານ ວັດທະນະທຳ ແລະ ຮິດຄອງປະເພນີ, ພາກທີສາມ ແມ່ນການສະພາບການນໍາໃຊ້ທີ່ດິນປະຈຸບັນ, ການກຳນົດຈຸດທີ່ ຕັ້ງຂອງບ້ານ, ເຂດຄຸ້ມຄອງຂອງບ້ານ, ພາກທີສີ່ ແມ່ນການກຳນົດເຂດທີ່ດິນຂອງບ້ານ (ເຂດທີ່ດິນອະນຸລັກ, ເຂດທີ່

ດິນນໍາໃຊ້, ຄວາມຮັບຮູ້ໂດຍລວມໃນການສໍາຫຼວດຈັດສັນທີ່ດິນ), ການກໍານົດປະເພດທີ່ດິນຂອງບ້ານ, ພາກທີຫ້າ ແມ່ນການກໍານົດທໍາແຮງໃນການພັດທະນາທີ່ດິນຂອງບ້ານ ແລະ ການຈັດບຸລິມະສິດໂຄງການພັດທະນາທີ່ດິນ ຂອງບ້ານໂນນສະຫວ່າງ, ພາກທີຫົກ ແມ່ນການກໍານົດລະບຽບການໃລະບຽບໃນການຄຸ້ມຄອງ, ພັດທະນາ, ປົກປັກ ຮັກສາ ແລະ ນໍາໃຊ້ທີ່ດິນ (ການຄຸ້ມຄອງ ທີ່ດິນກະສິກໍາ, ທີ່ດິນປູກສ້າງ, ທີ່ດິນວັດທະນາທໍາ, ທີ່ດິນປ້ອງກັນຊາດ ປ້ອງກັນຄວາມສະຫງົບ, ທີ່ດິນປ່າໄມ້, ທີ່ດິນໂຍທາທິການ ແລະ ຂົນສົ່ງ ແລະ ທີ່ດິນບໍລິເວນນໍ້າ), ພາກທີເຈັດແມ່ນ ການຫັນປ່ຽນປະເພດທີ່ດິນ ແລະ ພາກທີ່ແປດແມ່ນກໍານົດກົນໄກການຄຸ້ມຄອງ ແລະ ຈັດຕັ້ງປະຕິບັດ ແລະ ການ ຕິດຕາມກວດກາ. ພາຍຫຼັງຮັບຟັງການລາຍງານແລ້ວຜູ້ເຂົ້າຮ່ວມກອງປະຊຸມໄດ້ມີຄໍາເຫັນ ຢ່າງກົງໄປກົງມາ ແລະ ຄໍາ ສະເໜີ ດັ່ງນີ້:

- ສະເໜີໃຫ້ຄະນະຮັບຜິດຊອບຈັດສັນທີ່ດິນຂຶ້ນເມືອງສົມທົບແຂວງ ປັບປຸງແຜນທີ່ຈັດສັນທີ່ດິນບ້ານຫ້ວຍຄໍ້ ແລະ ແກ້ງໂດນ ໃຫ້ຄົບ 8 ປະເພດທີ່ດິນຕາມກົດໝາຍກໍານົດ;
- ສໍາລັບບ້ານສອງຄອນແມ່ນໃຫ້ເອົາຕາມໂຄງການຊີວະນາໆພັນກໍານົດແລ້ວປ່ຽນຊື່ແຜນທີ່ ແລະ ເພີ່ມໂລໂກ ກະຊວງກະສິກໍາ ແລະ ສິ່ງແວດລ້ອມ, ໂລໂກ້ IWRM-EbA, ໂລໂກ້ gef ແລະ ໂລໂກ້ UNDP ເຂົ້າຮ່ວມ ກັບໂລໂກຂອງພາກສ່ວນສະໜັບສະໜູນໂຄງການຊີວະນາໆພັນເຂດດິນບໍລິເວນນໍ້າ.
- ໃຫ້ປຸງແຜນທີ່ການນໍາໃຊ້ທີ່ດິນປະຈຸບັນ ແລະ ແຜນທີ່ຈັດສັນທີ່ດິນ 8 ປະເພດທີ່ດິນ ໃຫ້ເອົາຊື່ປະເພດທີ່ດິນ ຕາມກົດໝາຍຄື: 1. ທີ່ດິນກະສິກໍາ; 2. ທີ່ດິນປ່າໄມ້; 3. ທີ່ດິນບໍລິເວນນໍ້າ; 4. ທີ່ດິນອຸດສາຫະກໍາ; 5. ທີ່ ດິນຄົມມະນາຄົມ; 6. ທີ່ດິນວັດທະນະທໍາ; 7. ທີ່ດິນປ້ອງກັນຊາດ-ປ້ອງກັນຄວາມສະຫງົບ; 8. ທີ່ດິນປູກ ສ້າງ.
- ບ້ານໜຶ່ງ ມີ 3 ແຜນທີ່ ສໍາລັບເບື້ອງເທິງແຜນທີ່ແຕ່ລະແຜ່ນໃຫ້ໃສ່ໂລໂກກະຊວງກະສິກໍາ ແລະ ສິ່ງແວດລ້ອມ ຕາມດ້ວຍໂຄງການ IWRM-Eba (ເບື້ອງຊ້າຍມື) ກາງເຄິ່ງໃຫ້ຂຽນຊື່ແຜນທີ່ທັງພາສາລາວ ແລະ ອັງກິດໃສ່ ແລະ ເບື້ອງຂວາມືໃຫ້ໃສ່ໂລໂກ້ gef ແລະ ໂລໂກ້ UNDP;
- ສະເໜີໃຫ້ຄະນະຮັບຜິດຊອບຂຶ້ນເມືອງເລັ່ງປັບປຸງ ພ້ອມທັງເອົາຂໍ້ມູນເຂົ້າແຜນຈັດສັນການນໍາໃຊ້ທີ່ດິນຂຶ້ນ ບ້ານ 3 ບ້ານເປົ້າໝາຍໃຫ້ສໍາເລັດໂດຍໄວ້.

ສະຫຼຸບ:

ປະທານໄດ້ໃຫ້ທິດຊີ້ນໍາຕໍ່ກອງປະຊຸມ ໂດຍສະເພາະກໍ່ແມ່ນ ຄະນະຮັບຜິດຊອບສ້າງແຜນຈັດສັນການນໍາໃຊ້ ທີ່ດິນ 3 ບ້ານໃຫ້ກວດກາ ແລະ ຮຽບຮຽງຄືນບັນດາຄໍາສັບ, ໄວຍາກອນໃນການຂຽນແຜນ, ປັບປຸງແຜນທີ່ຈັດສັນທີ່ ດິນບ້ານຫ້ວຍຄໍ້ ແລະ ແກ້ງໂດນໃຫ້ຄົບ 8 ປະເພດທີ່ດິນໃຫ້ມີເນື້ອໃນຄົບຖ້ວມ, ສົມບູນ ແລະ ແທດເໝາະກັບ ສະພາບຕົວຈິງ ສໍາລັບບ້ານສອງຄອນແມ່ນໃຫ້ເອົາຕາມໂຄງການຊີວະນາໆພັນກໍານົດແລ້ວປ່ຽນຊື່ແຜນທີ່ ແລະ ເພີ່ມ ໂລໂກກະຊວງກະສິກໍາ ແລະ ສິ່ງແວດລ້ອມ, ໂລໂກ້ IWRM-EbA, ໂລໂກ້ gef ແລະ ໂລໂກ້ UNDP ເຂົ້າຮ່ວມ ກັບໂລໂກຂອງພາກສ່ວນສະໜັບສະໜູນໂຄງການຊີວະນາໆພັນເຂດດິນບໍລິເວນນໍ້າ. ພາຍຫຼັງປັບປຸງແຜນຈັດສັນ ການນໍາໃຊ້ທີ່ດິນດັ່ງກ່າວນີ້ສໍາເລັດແລ້ວ ໃຫ້ ຫຸສ ເມືອງສອງຄອນ ເຮັດໜັງສືລາຍງານ ພ້ອມທັງຂໍ້ຕົກລົງເພື່ອນໍາ ສະເໜີທ່ານເຈົ້າເມືອງສອງຄອນພິຈາລະນາຮັບຮອງ ແລະ ປະກາດນໍາໃຊ້ແຜນຈັດສັນການນໍາໃຊ້ທີ່ດິນສະບັບດັ່ງກ່າວນີ້ ໃຫ້ມີປະສິດພາບ, ປະສິດທິຜົນສູງ.

ຄຽງຄູ່ກັນນີ້, ຄະນະຮັບຜິດຊອບຂັ້ນເມືອງຍັງຈະໄດ້ມີການຈັດພິມປຶ້ມແຜນຈັດສັນການນຳໃຊ້ທີ່ດິນບ້ານ, ພິມປ້າຍແຜນທີ່ຈັດສັນການນຳໃຊ້ທີ່ດິນ 3 ບ້ານເປົ້າໝາຍໃຫ້ສຳເລັດຕາມໄລຍະເວລາກຳນົດ.


ນອກຈາກນີ້ກອງປະຊຸມຍັງໄດ້ມອບໃຫ້ການຈັດຕັ້ງບ້ານເປົ້າໝາຍໂຄສະນາເຜີຍແຜ່ໃຫ້ພໍ່ແມ່ປະຊາຊົນພາຍໃນບ້ານ ແລະ ບ້ານໃກ້ຄຽງທີ່ມີຊາຍແດນຕິດຈອດໄດ້ຮັບຮູ້ຂໍ້ມູນຂ່າວສານ ແລະ ເຂົ້າໃຈກ່ຽວກັບປະເພດການນຳໃຊ້ທີ່ດິນເປັນແຕ່ລະໄລຍະ.

ກອງປະຊຸມດັ່ງກ່າວໄດ້ປິດລົງຢ່າງເປັນທາງການ ໃນເວລາ 16:30 ໂມງ ຂອງວັນດຽວກັນ.

ດັ່ງນັ້ນ, ຈຶ່ງໄດ້ເຮັດບົດບັນທຶກສະບັບນີ້ໄວ້ເພື່ອເປັນບ່ອນອີງໃນການຈັດຕັ້ງປະຕິບັດຂັ້ນຕໍ່ໄປ.

ທີ່ ເມືອງສອງຄອນ, ວັນທີ 08 ທັນວາ 2025

ປະທານກອງປະຊຸມ



ເລີດປິຊາ ບຸນມາວົງ

ຜູ້ບັນທຶກ



ຜູ້ສອນມະໄລ ຜິວໂສດາລິດີ

ຮອງປະທານຄະນະກຳມະການປົກຄອງເມືອງສອງຄອນ



ແກ້ວສິມສັກ ພິມມະຈັກ

ຮອງຫົວໜ້າຫ້ອງການກະສິກຳ ແລະ ສິ່ງແວດລ້ອມ ເມືອງສອງຄອນ



ຂັນທອງ ວໍລະບຸດນາມມະວົງ

ເອກະສານຊ້ອນທ້າຍທີ 7: ຫຼັງສືສະເໜີ ກ່ຽວກັບພິຈາລະນາອະນຸມັດແຜນຈັດສັນການນໍາໃຊ້ທີ່ດິນ 3 ບ້ານຄື: ບ້ານແກ້ງໂດນ, ບ້ານຫ້ວຍຄໍ້ ແລະ ບ້ານສອງຄອນ, ເມືອງສອງຄອນ, ແຂວງສະຫວັນນະເຂດ.



ສາທາລະນະລັດ ປະຊາທິປະໄຕ ປະຊາຊົນລາວ
ສັນຕິພາບ ເອກະລາດ ປະຊາທິປະໄຕ ເອກະພາບ ວັດທະນະຖາວອນ

ເມືອງສອງຄອນ

ຫ້ອງການກະສິກໍາ ແລະ ສິ່ງແວດລ້ອມ

ເລກທີ. 497/ຫກສມ

ເມືອງ ສອງຄອນ, ວັນທີ 12/12/25

ຫຼັງສືສະເໜີ

ຮຽນ: ທ່ານເຈົ້າເມືອງ ເມືອງ ສອງຄອນ ທີ່ເຄົາລົບ ແລະ ນັບຖືຢ່າງສູງ.

ເລື່ອງ: ສະເໜີ ພິຈາລະນາອະນຸມັດແຜນຈັດສັນການນໍາໃຊ້ທີ່ດິນ 3 ບ້ານຄື: ບ້ານແກ້ງໂດນ, ບ້ານຫ້ວຍຄໍ້ ແລະ ບ້ານສອງຄອນ, ເມືອງສອງຄອນ, ແຂວງສະຫວັນນະເຂດ.

- ອີງຕາມ ກົດໝາຍ ວ່າດ້ວຍ ທີ່ດິນ (ສະບັບປັບປຸງ) ເລກທີ 70/ສພຊ, ລົງວັນທີ 21 ມິຖຸນາ 2019;
- ອີງຕາມ ຂໍ້ຕົກລົງ ລັດຖະມົນຕີກະຊວງກະສິກໍາ ແລະ ສິ່ງແວດລ້ອມ ສະບັບເລກທີ 1448/ກສ, ລົງວັນທີ 25 ກັນຍາ 2025 ວ່າດ້ວຍການຈັດຕັ້ງ ແລະ ການເຄື່ອນໄຫວຂອງຫ້ອງການກະສິກໍາ ແລະ ສິ່ງແວດລ້ອມ ນະຄອນ, ເມືອງ;
- ອີງຕາມ ແຜນຈັດສັນການນໍາໃຊ້ທີ່ດິນ 3 ບ້ານ ຄື: ບ້ານແກ້ງໂດນ, ບ້ານຫ້ວຍຄໍ້ ແລະ ບ້ານສອງຄອນ, ເມືອງສອງຄອນ, ແຂວງສະຫວັນນະເຂດ ສະບັບເດືອນ ທັນວາ 2025;
- ອີງຕາມ ບົດບັນທຶກກອງປະຊຸມຜ່ານແຜນຈັດສັນການນໍາໃຊ້ທີ່ດິນ 3 ບ້ານ ຄື: ບ້ານແກ້ງໂດນ, ບ້ານຫ້ວຍຄໍ້ ແລະ ບ້ານສອງຄອນ, ເມືອງສອງຄອນ ຮ່ວມກັບ ຂະແໜງການທີ່ກ່ຽວຂ້ອງພາຍໃນເມືອງສອງຄອນ, ແຂວງສະຫວັນນະເຂດ, ຄັ້ງວັນທີ 08 ທັນວາ 2025.

ຫ້ອງການຊັບພະຍາກອນທໍາມະຊາດ ແລະ ສິ່ງແວດລ້ອມ ຂໍຖືເປັນກຽດຮຽນລາຍງານມາຍັງທ່ານຊາບວ່າ ເພື່ອຜັນຂະຫຍາຍ ແລະ ຈັດຕັ້ງປະຕິບັດກົດໝາຍວ່າດ້ວຍທີ່ດິນ ສະບັບປັບປຸງເລກທີ 70/ສພຊ, ລົງວັນທີ 21 ມິຖຸນາ 2019 ແລະ ຄູ່ມືແນະນໍາກ່ຽວກັບສ້າງແຜນຈັດສັນການນໍາໃຊ້ທີ່ດິນຂຶ້ນບ້ານ, ສະບັບເລກທີ 2191/ກຊສ.ກທດ, ລົງວັນທີ 12 ພຶດສະພາ 2022. ໄລຍະຜ່ານມາຄະນະຮັບຜິດຊອບຈັດຕັ້ງປະຕິບັດໂຄງການຂຶ້ນແຂວງ ແລະ ເມືອງໄດ້ປະສານສົມທົບກັນລົງການສໍາຫຼວດຈັດສັນການນໍາໃຊ້ທີ່ດິນ 8 ປະເພດ ຂອງ 3 ບ້ານຄື: ບ້ານແກ້ງໂດນ, ບ້ານຫ້ວຍຄໍ້ ແລະ ບ້ານສອງຄອນ, ເມືອງສອງຄອນ ເລີ່ມແຕ່ ເດືອນ ພະຈິກ ຫາ ເດືອນ ທັນວາ ປີ 2025 ເປັນຕົ້ນມາຈົນສໍາເລັດ.

ມາຮອດປະຈຸບັນ ຄະນະຮັບຜິດຊອບໂຄງການຂຶ້ນແຂວງ ແລະ ເມືອງໄດ້ຮ່າງແຜນຈັດສັນການນໍາໃຊ້ທີ່ດິນຂຶ້ນບ້ານດັ່ງກ່າວ ພ້ອມທັງໄດ້ມີການປຶກສາຫາລືກັບຂະແໜງການກ່ຽວຂ້ອງຂຶ້ນແຂວງ, ເມືອງ ແລະ ອໍານາດການປົກຄອງບ້ານ ລວມທັງປະຊາຊົນທັງໝົດພາຍໃນບ້ານເປົ້າໝາຍເຫັນດີເປັນເອກະພາບ. ນອກຈາກນີ້ ຄະນະທີ່ມາຍັງໄດ້ມີການປັບປຸງ ແລະ ຮຽບຮຽງຄືນບັນດາເນື້ອໃນຂອງຮ່າງແຜນຈັດສັນການນໍາໃຊ້ທີ່ດິນຂຶ້ນບ້ານດັ່ງກ່າວ ໄດ້ສໍາເລັດຮຽບຮ້ອຍ ຕາມຄໍາເຫັນຂອງບັນດາຜູ້ເຂົ້າຮ່ວມປະຊຸມ.

ສະນັ້ນ, ເພື່ອເປັນບ່ອນອີງໃນການຈັດຕັ້ງປະຕິບັດວຽກງານຄຸ້ມຄອງ, ພັດທະນາ, ປົກປັກຮັກສາ ແລະ ນຳໃຊ້ທີ່ດິນໃຫ້ໄດ້ຮັບຜົນດີ ແລະ ມີປະສິດທິຜົນສູງ ຈຶ່ງຂໍຮຽນສະເໜີມາຍັງທ່ານເຈົ້າເມືອງສອງຄອນ ພິຈາລະນາລົງລາຍເຊັນໃສ່ຂໍ້ຕົກລົງວ່າດ້ວຍການຮັບຮອງ ແລະ ປະກາດໃຊ້ແຜນຈັດສັນການນຳໃຊ້ທີ່ດິນຂອງບ້ານແກ້ງໂດນ, ບ້ານຫ້ວຍຄໍ້ ແລະ ບ້ານສອງຄອນ, ເມືອງສອງຄອນ (ລາຍລະອຽດເອກະສານຄັດຕິດມາພ້ອມນີ້).

ດັ່ງນັ້ນ, ຈຶ່ງຂໍຮຽນລາຍງານ ແລະ ສະເໜີມາຍັງທ່ານ ເພື່ອພິຈາລະນາຕາມທາງຄວນດ້ວຍ.

ດ້ວຍຄວາມນັບຖືຢ່າງສູງ.



ຂັນທອງ ວໍລະບຸດນາມມະວິງ

ເອກະສານຄັດຕິດ:

- | | |
|---|----------|
| 1. ຂໍ້ຕົກລົງວ່າດ້ວຍການຮັບຮອງ ແລະ ປະກາດໃຊ້ແຜນຈັດສັນການນຳໃຊ້ທີ່ດິນບ້ານຫ້ວຍຄໍ້ | 1 ສະບັບ; |
| 2. ຂໍ້ຕົກລົງວ່າດ້ວຍການຮັບຮອງ ແລະ ປະກາດໃຊ້ແຜນຈັດສັນການນຳໃຊ້ທີ່ດິນບ້ານແກ້ງໂດນ | 1 ສະບັບ; |
| 3. ຂໍ້ຕົກລົງວ່າດ້ວຍການຮັບຮອງ ແລະ ປະກາດໃຊ້ແຜນຈັດສັນການນຳໃຊ້ທີ່ດິນ | 1 ສະບັບ; |
| 4. ແຜນຈັດສັນການນຳໃຊ້ທີ່ດິນບ້ານຫ້ວຍຄໍ້ | 3 ສະບັບ; |
| 5. ແຜນຈັດສັນການນຳໃຊ້ທີ່ດິນບ້ານແກ້ງໂດນ | 3 ສະບັບ; |
| 6. ແຜນຈັດສັນການນຳໃຊ້ທີ່ດິນບ້ານສອງຄອນ | 3 ສະບັບ. |

ຈັດຕັ້ງປະຕິບັດໂດຍ:



ສະໜັບສະໜູນໂດຍ:



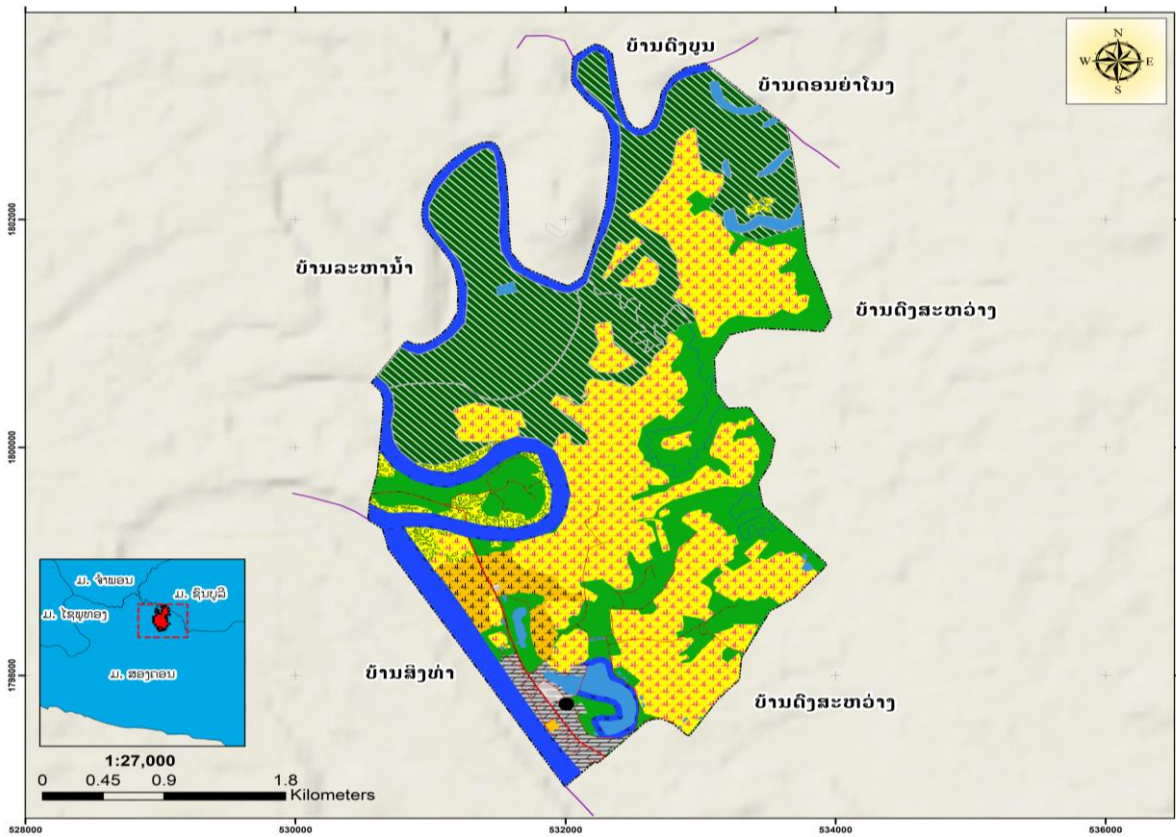
ໂຄງການຄຸ້ມຄອງຊັບພະຍາກອນນໍ້າແບບເຊື່ອມສານ ແລະ ການປັບຕົວບົນພື້ນຖານລະບົບນິເວດ
ໃນອ່າງຮັບນໍ້າເຊບັ້ງຫຽງ ແລະ ຕົວເມືອງຫຼວງພະບາງ

The Intergrated Water Resource Management and Ecosystem-based Adaptation
in the Xe Bang Hieng River Basin and Luang Prabang City Project



ສາທາລະນະລັດ ປະຊາທິປະໄຕ ປະຊາຊົນລາວ
ສັນຕິພາບ ເອກະລາດ ປະຊາທິປະໄຕ ເອກະພາບ ວັດທະນະຖາວອນ

ແຜນຈັດສັນການນໍາໃຊ້ທີ່ດິນຂັ້ນບ້ານ “ບ້ານສອງຄອນ” ເມືອງ ສອງຄອນ, ແຂວງ ສະຫວັນນະເຂດ



ກະກຽມໂດຍ:

ຫ້ອງການ ກະສິກໍາ ແລະ ສິ່ງແວດລ້ອມ ເມືອງ ສອງຄອນ

ທັນວາ 2025



ສາທາລະນະລັດ ປະຊາທິປະໄຕ ປະຊາຊົນລາວ
ສັນຕິພາບ ເອກະລາດ ປະຊາທິປະໄຕ ເອກະພາບ ວັດທະນະຖາວອນ

ເຈົ້າເມືອງ

ເລກທີ 670/ຈມ

ເມືອງສອງຄອນ, ວັນທີ 11.8.2025

ຂໍ້ຕົກລົງ

ຂອງເຈົ້າເມືອງ ສອງຄອນ

ວ່າດ້ວຍ ການຮັບຮອງ ແຜນຈັດສັນການນໍາໃຊ້ທີ່ດິນບ້ານສອງຄອນ ເມືອງສອງຄອນ ແຂວງສະຫວັນນະເຂດ

- ອີງຕາມ ກົດໝາຍ ວ່າດ້ວຍ ປົກຄອງທ້ອງຖິ່ນ (ສະບັບປັບປຸງ) ສະບັບເລກທີ 68/ສພຊ, ລົງວັນທີ 14 ທັນວາ 2015, ພາກທີ IV ໝວດທີ 4, ມາດຕາ 40 ຂໍ້ທີ 7;
- ອີງຕາມ ກົດໝາຍ ວ່າດ້ວຍ ທີ່ດິນ (ສະບັບປັບປຸງ) ສະບັບເລກທີ 70/ສພຊ, ລົງວັນທີ 21 ມິຖຸນາ 2019;
- ອີງຕາມ ແຜນຈັດສັນການນໍາໃຊ້ທີ່ດິນ ຂອງ ບ້ານສອງຄອນ, ເມືອງສອງຄອນ, ແຂວງສະຫວັນນະເຂດ ສະບັບເດືອນ ທັນວາ 2025;
- ອີງຕາມ ໜັງສືສະເໜີ ຂອງ ຫ້ອງການກະສິກໍາ ແລະ ສິ່ງແວດລ້ອມ ເມືອງສອງຄອນ, ສະບັບເລກທີ 497/ຫກສມ, ວັນທີ 12 ທັນວາ 2025.

ເຈົ້າເມືອງ ຕົກລົງ:

ມາດຕາ 1: ເຫັນດີຮັບຮອງແຜນຈັດສັນການນໍາໃຊ້ທີ່ດິນ ບ້ານສອງຄອນ, ເມືອງສອງຄອນ, ແຂວງສະຫວັນນະເຂດ ສະບັບເດືອນ ທັນວາ 2025.

ມາດຕາ 2: ມອບໃຫ້ຫ້ອງການທີ່ກ່ຽວຂ້ອງ ຈົ່ງຮັບຮູ້ ແລະ ຊີ້ນໍາການຈັດຕັ້ງປະຕິບັດ ໄປຕາມແຜນທີ່ກໍານົດໄວ້ ແລະ ແຜນສະບັບນີ້ ເປັນນິຕິກຳຄຸ້ມຄອງ ເພື່ອຮັບປະກັນສິດໃນການນໍາໃຊ້ໃນອານາຄົດ.

ມາດຕາ 3: ອີງການປົກຄອງບ້ານ, ກຸ່ມບ້ານ ແລະ ປະຊາຊົນບັນດາເຜົ່າຈົ່ງຮັບຮູ້ ແລະ ພ້ອມກັນຈັດຕັ້ງປະຕິບັດ, ການຄຸ້ມຄອງ, ປົກປັກຮັກສາ ແລະ ນໍາໃຊ້ແຜນການດັ່ງກ່າວ ໃຫ້ຖືກຕ້ອງຕາມເປົ້າໝາຍ ແລະ ມີຄວາມ ຮັບປະກັນ ທາງດ້ານການປົກປັກຮັກສາສະພາບແວດລ້ອມ, ລະບົບນິເວດກະສິກໍາ ແລະ ປ່າໄມ້, ທຸກການ ປ່ຽນແປງ ຫຼື ການຫັນປ່ຽນປະເພດການນໍາໃຊ້ທີ່ດິນ ຈະຕ້ອງໄດ້ຜ່ານການພິຈາລະນາ ແລະ ອະນຸຍາດ ຈາກຂະແໜງການທີ່ກ່ຽວຂ້ອງຕາມລະບຽບກົດໝາຍກໍານົດ.

ມາດຕາ 4 : ຂໍ້ຕົກລົງສະບັບນີ້ ມີຜົນສັກສິດ ແລະ ນໍາໃຊ້ໄດ້ ນັບແຕ່ວັນລົງລາຍເຊັນເປັນຕົ້ນໄປ.

ຮັກສາການເຈົ້າເມືອງ
ແຂວງສະຫວັນນະເຂດ
ເຈົ້າເມືອງ ເມືອງສອງຄອນ
ແກ້ວສົມສັກ ພິມມະຈັກ

ຄຳນຳ

ເພື່ອຈັດຕັ້ງຜັນຂະຫຍາຍການຈັດຕັ້ງປະຕິບັດກົດໝາຍ ວ່າດ້ວຍທີ່ດິນສະບັບປັບປຸງ ເລກທີ 70/ສພຊ, ລົງວັນທີ 21 ມິຖຸນາ 2019, ມະຕິຂອງ ສະພາແຫ່ງຊາດ ເລກທີ 098/ສພຊ, ລົງວັນທີ 28 ມິຖຸນາ 2018 ວ່າດ້ວຍແຜນແມ່ບົດຈັດສັນທີ່ດິນແຫ່ງຊາດ ຮອດປີ 2030. ພ້ອມທັງເປັນການຈັດຕັ້ງປະຕິບັດຄູ່ມືແນະນຳກ່ຽວກັບການສ້າງແຜນຈັດສັນທີ່ດິນຂັ້ນບ້ານ ສະບັບປີ 2022 ແລະ ເປັນບ່ອນອີງໃນການຄຸ້ມຄອງ ແລະ ຕິດ ຕາມກວດກາ ວຽກງານຈັດສັນທີ່ດິນຂັ້ນບ້ານໃຫ້ມີປະສິດທິພາບ, ປະສິດທິຜົນ ແນໃສ່ຄຸ້ມຄອງ, ປົກປັກຮັກສາ, ພັດທະ ນາ ແລະ ນຳໃຊ້ທີ່ດິນ ລວມທັງປົກປັກຮັກສາສິ່ງແວດລ້ອມ, ພ້ອມທັງເຮັດໃຫ້ທີ່ດິນມີມູນຄ່າ ເພີ່ມຂຶ້ນ ປະກອບສ່ວນເຂົ້າໃນການພັດທະນາເສດຖະກິດ-ສັງຄົມ ຕາມທິດສີຂຽວ ແລະ ຍືນຍົງ.

ແຜນຈັດສັນການນຳໃຊ້ທີ່ດິນບ້ານສອງຄອນ ສະບັບນີ້ ຈະເປັນເອກະສານນິຕິກຳພື້ນຖານສຳຄັນ ປະກອບດ້ວຍ 8 ພາກ ແລະ ສ້າງຂຶ້ນບົນພື້ນຖານຄວາມຮຽກຮ້ອງຕ້ອງການທາງດ້ານວິຊາການໃນການສ້າງແຜນທີ່ການນຳໃຊ້ທີ່ດິນຂັ້ນບ້ານຂຶ້ນ ຊຶ່ງໃນນັ້ນລວມມີ ຫຼັກການ, ວິທີການທີ່ຈຳເປັນ ຊຶ່ງມີບາດກ້າວ ແລະ ຂັ້ນຕອນໃນການສຳຫຼວດ, ການຈັດແບ່ງເຂດທີ່ດິນ, ການຈັດປະເພດທີ່ດິນໃນພາກປະຕິບັດຕົວຈິງ ໃຫ້ສອດຄ່ອງ ແລະ ຖືກຕ້ອງຕາມເນື້ອໃນຂອງກົດໝາຍ, ດຳລັດ ແລະ ລະບຽບການຕ່າງໆ ທີ່ພົວພັນກັບວຽກງານດັ່ງກ່າວນີ້ ໄດ້ຖືກຈັດຕັ້ງປະຕິບັດຢ່າງເປັນເອກະພາບ ແລະ ມີປະສິດທິຜົນສູງຂຶ້ນເລື້ອຍໆ. ແຜນຈັດສັນການນຳໃຊ້ທີ່ດິນບ້ານສອງຄອນ ຈະມີການທົບທວນ ແລະ ປັບປຸງແຕ່ລະໄລຍະເພື່ອລາຍງານສະພາບບັນຫາຂອງການນຳໃຊ້ທີ່ດິນໃນປະຈຸບັນ ແລະ ທ່າອ່ຽງໃນອານາຄົດໃຫ້ສັງຄົມ ແລະ ພາກສ່ວນກ່ຽວຂ້ອງຮັບຮູ້ໂດຍຮວບຮວມເອົາຜົນການສຳຫຼວດ, ເກັບກຳຂໍ້ມູນການນຳໃຊ້ທີ່ດິນ ແລະ ສັງລວມເອົາບົດລາຍງານຕ່າງໆຂອງພາກສ່ວນທີ່ກ່ຽວຂ້ອງ.

ຕາງໜ້າຫ້ອງການກະສິກຳ ແລະ ສິ່ງແວດລ້ອມເມືອງສອງຄອນ ແຂວງສະຫວັນນະເຂດ ຂໍສະແດງຄວາມຂອບໃຈເປັນຢ່າງຍິ່ງມາຍັງຄະນະຮັບຜິດຊອບ ແລະ ທຸກພາກສ່ວນທີ່ກ່ຽວຂ້ອງ ທີ່ໄດ້ສຸມເຫຼືອແຮງ, ສະຕິປັນຍາ ແລະ ຄວາມເປັນເຈົ້າການປະກອບສ່ວນໃນການແບ່ງປັນຄວາມຮູ້ ແລະ ຂໍ້ມູນຂ່າວສານໃນການສ້າງແຜນຈັດສັນການນຳໃຊ້ທີ່ດິນ ບ້ານສອງຄອນ ສະບັບນີ້. ພິເສດຂໍສະແດງຄວາມຂອບໃຈ ມາຍັງ ກົມຊັບພະຍາກອນນ້ຳ, ກະຊວງກະສິກຳ ແລະ ສິ່ງແວດ ລ້ອມ, ພະແນກ ກະສິກຳ ແລະ ສິ່ງແວດລ້ອມແຂວງສະຫວັນນະເຂດ ແລະ ອົງການປົກຄອງເມືອງສອງຄອນ ພາຍໃຕ້ໂຄງການຄຸ້ມຄອງຊັບພະຍາກອນນ້ຳແບບເຊື່ອມສານ ແລະ ການປັບຕົວບົນພື້ນຖານລະບົບເວດໃນອ່າງຮັບນ້ຳເຊບັ້ງຫຽງ ແລະ ຕົວເມືອງຫຼວງພະບາງ (IWRM-EbA Project) ທີ່ໄດ້ຮັບການສະໜັບສະໜູນຈາກກອງທຶນສິ່ງແວດລ້ອມໂລກ (GEF) ແລະ ອົງການສະຫະປະຊາຊາດເພື່ອການພັດທະນາ (UNDP) ທີ່ໄດ້ປະກອບສ່ວນດ້ານວິຊາການ ແລະ ທຶນຮອນເຂົ້າໃນການສ້າງແຜນຈັດສັນການນຳໃຊ້ທີ່ດິນຂັ້ນບ້ານສະບັບນີ້ ແລະ ຫວັງຢ່າງຍິ່ງວ່າບັນດາທ່ານຈະສືບຕໍ່ໃຫ້ການສະໜັບສະໜູນ ແລະ ປະກອບສ່ວນຢ່າງຕັ້ງໜ້າເຂົ້າໃນການຈັດຕັ້ງປະຕິບັດແຜນຈັດສັນການນຳໃຊ້ທີ່ດິນບ້ານສອງຄອນສະບັບນີ້ ໃຫ້ບັນລຸຕາມເປົ້າໝາຍທີ່ວາງໄວ້ຢ່າງມີປະສິດທິພາບ ແລະ ມີປະສິດທິຜົນ.

ທີ່ ເມືອງສອງຄອນ, ວັນທີ 12 ທັນວາ 2025



ກັນຍາ ຊານຸລາດ

ສັງລວມຫຍໍ້

ບ້ານສອງຄອນ ຕັ້ງຫ່າງຈາກເທດສະບານເມືອງສອງຄອນ ໄປທາງທາງໃຈກາງຂອງເມືອງ, ມີໄລຍະທາງແຕ່ປະມານ 15 ກິໂລແມັດ, ມີເນື້ອທີ່ທັງໝົດ ມີ 1,326.8419 ເຮັກຕາ ມີເຊິ່ງມີເຂດແດນຕິດຈອດກັບບັນດາບ້ານຂອງເມືອງສອງຄອນ ດັ່ງຂໍ້ມູນລະອຽດລຸ່ມນີ້: ທິດເໜືອ: ຕິດກັບ ບ້ານດົງບຸນ ແລະ ບ້ານດອນຍ່າໂນງ(ເມືອງຊົນລະບຸລີ) ທິດຕາເວັນອອກ: ຕິດກັບບ້ານດົງສະຫວ່າງ, ທິດໃຕ້: ຕິດກັບບ້ານ ສິງທ່າ, ຕາເວັນຕົກ: ຕິດກັບ ບ້ານລະຫານ້າ.

ບ້ານສອງຄອນ ມີ 1 ຊົນເຜົ່າຄື: ຊົນເຜົ່າ ລາວ ນັບຖື ສາດສະໜາພຸດ 100%, ປະກອບ ມີ 187 ຫຼັງຄາເຮືອນ, ມີ 226 ຄອບຄົວ ມີພົນລະເມືອງທັງໝົດ 1161 ຄົນ, ຍິງ 585 ຄົນ. ຊາວບ້ານປະກອບອາຊີບກະສິກໍາເປັນຕົ້ນຕໍຄື: ແມ່ນຢຶດຖືເອົາການເຮັດນາ, ຮອງລົງມາແມ່ນລ້ຽງສັດ, ຫາປາ ແລະ ອື່ນໆ. ແຫຼ່ງລາຍຮັບຂອງປະຊາຊົນພາຍໃນບ້ານ ແມ່ນມາຈາກ 2 ແຫຼ່ງຕົ້ນຕໍຄື: ແມ່ນອາຊີບເຮັດນາ, ປຸກພືດກະສິກໍາເປັນຕົ້ນຕໍ ແລະ ອື່ນໆ.

ແຜນຈັດສັນການນໍາໃຊ້ທີ່ດິນຂັ້ນບ້ານ ບ້ານສອງຄອນ ປະກອບມີ 6 ປະເພດການນໍາໃຊ້ຫຼັກ ຊຶ່ງປະກອບມີດັ່ງນີ້: ເຂດທີ່ດິນກະສິກໍາ ມີເນື້ອທີ່ 628.54 ເຮັກຕາ ກວມເອົາ 47.37% (ໃນນີ້ ດິນນາ ແລະ ດິນປຸກພືດກະສິກໍາ ທົ່ວໄປ ແລະ ດິນແຮ່ຂະຫຍາຍກະສິກໍາ), ເຂດດິນປຸກສ້າງ ມີເນື້ອທີ່ 28.33 ເຮັກຕາ ກວມເອົາ 2.14% (ໃນນີ້ມີດິນປຸກສ້າງບຸກຄົນ, ດິນປຸກສ້າງລັດ, ສຸກສາລາ, ໂຮງຮຽນ, ຫ້ອງການຈຸດສຸມ, ໂຮງຮຽນປະຖົມ ແລະ ດິນແຮ່ຂະຫຍາຍປຸກສ້າງ), ທີ່ດິນວັດທະນະທໍາ ມີເນື້ອທີ່ 39.26 ເຮັກຕາ ກວມເອົາ 2.96% (ໃນນີ້ມີປ່າມະເຫສັກ, ປ່າຊ້າ ແລະ ວັດຂອງບ້ານ), ເຂດດິນປ່າໄມ້ ມີເນື້ອທີ່ 437.13 ເຮັກຕາ ກວມເອົາ 32.94% (ໃນນີ້ມີ ປ່າຊົມໃຊ້ທົ່ວໄປ, ປ່າເຫຼົ້າອ່ອນ), ທີ່ດິນຄົມມະນາຄົມ ມີເນື້ອທີ່ 8.18 ເຮັກຕາ. ກວມເອົາ 0.62% (ໃນນີ້, ເສັ້ນທາງພາຍໃນບ້ານ, ທາງເຊື່ອມຕໍ່ລະຫວ່າງບ້ານ, ດິນສະຫງວນແຄມທາງ) ແລະ ທີ່ດິນບໍລິເວນນໍ້າ ມີເນື້ອທີ່ 185.417 ເຮັກຕາ ກວມເອົາ 13.97% (ໃນນີ້, ເຊບັ້ງຫຽງ, ເຊຈາພອນ, ຫ້ວຍສາລາ, ຫ້ວຍເກົ້າ, ໜອງລວມບ້ານ, ໜອງທໍາມະຊາດ ແລະ ດິນສະຫງວນແຄມນໍ້າ).

ພາຍຫຼັງຖືກຮັບຮອງ ແລະ ປະກາດນໍາໃຊ້ແຜນຈັດສັນການນໍາໃຊ້ທີ່ດິນຂັ້ນບ້ານດັ່ງກ່າວ ຈະໄດ້ລໍ່ເລີ່ມວຽກການຕິດຕາມ-ກວດກາ ຄວາມຖືກຕ້ອງເໝາະສົມຕາມແຜນຈັດສັນທີ່ວາງໄວ້. ເຊິ່ງພາກສ່ວນຮັບຜິດຊອບຫຼັກແມ່ນ ຫ້ອງການຊັບພະຍາກອນທໍາມະຊາດ ແລະ ສິ່ງແວດລ້ອມເມືອງ ແລະ ຫ້ອງການກະສິກໍາ ແລະ ປ່າໄມ້ ຮ່ວມກັບຄະນະກໍາມະການອະນຸລັກຂັ້ນບ້ານ ເຊິ່ງຈະໄດ້ມີແບບແຜນໃນການເຄື່ອນໄຫວກວດກາ ແລະ ລາດຕະເວນໃນເຂດເປົ້າໝາຍ ຫຼື ພື້ນທີ່ມີຄວາມສໍາຄັນໃນວຽກງານອະນຸລັກ ເຊັ່ນ: ເຂດວັງສະຫງວນສັດນໍ້າ, ເຂດປ່າໄມ້ຫວງຫ້າມເດັດຂາດ ແລະ ເຂດອື່ນໆທີ່ມີການຕິດຕັ້ງຫຼັກໝາຍບອກຂອບເຂດຫວງຫ້າມ. ນອກຈາກນັ້ນ, ຍັງກວມລວມໄປເຖິງການກວດກາການນໍາໃຊ້ເຄື່ອງມືແບບດັບສູນໃນການຫາ ການລ່າສັດນໍ້າ - ສັດປ່າ ແລະ ການກະທໍາທີ່ເປັນການສູນເສຍຕໍ່ສະພາບແວດລ້ອມຫຼາຍເກີນໄປ ເປັນຕົ້ນ.

ສາລະບານ

ຄຳນຳ.....	I
ສັງລວມຫຍໍ້.....	II
ສາລະບານຕາຕະລາງ.....	V
ສາລະບານຮູບພາບ.....	VI
I. ຈຸດປະສົງ ແລະ ລະດັບຄາດໝາຍ.....	1
1.1. ຈຸດປະສົງ.....	1
1.2. ລະດັບຄາດໝາຍ.....	1
1.3. ຂັ້ນຕອນໃນການຈັດຕັ້ງປະຕິບັດ.....	2
1.4. ວິທີການຈັດຕັ້ງປະຕິບັດ ລວມທັງການນຳໃຊ້ Software ຫຼື Program ຕ່າງເຂົ້າຊ່ວຍ.....	2
II. ສະພາບລວມຂອງບ້ານ.....	4
2.1. ປະຫວັດຄວາມເປັນມາຂອງບ້ານ.....	4
2.2. ດ້ານການປົກຄອງ.....	5
2.3. ເຂດຄຸ້ມຄອງຂອງບ້ານ.....	5
2.4. ຂໍ້ມູນດ້ານເສດຖະກິດ-ສັງຄົມ.....	9
2.4.1. ການປະກອບອາຊີບ.....	9
2.4.2. ແຫລ່ງລາຍຮັບຂອງປະຊາຊົນ.....	9
2.4.3. ດ້ານການນຳໃຊ້ທີ່ດິນ.....	9
III. ການຈັດສັນການນຳໃຊ້ທີ່ດິນ.....	10
3.1 ການກຳນົດເຂດການນຳໃຊ້ທີ່ດິນຂອງບ້ານ.....	10
3.1.1. ການກຳນົດເຂດທີ່ດິນກະສິກຳ.....	11
3.1.2. ການກຳນົດເຂດດິນປູກສ້າງ.....	11
3.1.3. ການກຳນົດທີ່ດິນວັດທະນາທຳ.....	11
3.1.4. ການກຳນົດທີ່ດິນ ປກສ-ປກຊ.....	11
3.1.5. ການກຳນົດທີ່ດິນປ່າໄມ້.....	11
3.1.6. ການກຳນົດເຂດທີ່ອຸດສາຫະກຳ.....	11
3.1.7. ການກຳນົດທີ່ດິນຄົມມະນາຄົມ.....	11
3.1.8. ການກຳນົດທີ່ດິນບໍລິເວນນ້ຳ.....	11
IV. ທິດທາງການວາງແຜນພັດທະນາທີ່ດິນ.....	14
4.1. ທ່າແຮງໃນການພັດທະນາຂອງບ້ານ.....	14
4.2. ການຈັດບຸລິມະສິດໂຄງການພັດທະນາທີ່ດິນຂອງບ້ານ.....	15
V. ລະບຽບການໃນການຄຸ້ມຄອງ, ປົກປັກຮັກສາ, ພັດທະນາ ແລະ ນຳໃຊ້ທີ່ດິນ.....	15
5.1. ການຄຸ້ມຄອງທີ່ດິນກະສິກຳ.....	15
5.2. ການຄຸ້ມຄອງທີ່ດິນປູກສ້າງ.....	15
5.3. ການຄຸ້ມຄອງທີ່ດິນປ່າໄມ້.....	15
5.4. ການຄຸ້ມຄອງທີ່ດິນຄົມມະນາຄົມ.....	16
5.5. ການຄຸ້ມຄອງທີ່ດິນວັດທະນາທຳ.....	16
5.6. ການຄຸ້ມຄອງທີ່ດິນບໍລິເວນນ້ຳ.....	16

VI. ການຫັນປ່ຽນປະເພດທີ່ດິນ	16
VII. ກິນໄກການຄຸ້ມຄອງ ແລະ ຈັດຕັ້ງປະຕິບັດ	16
6.1. ການຈັດຕັ້ງ	16
6.2. ບຸກຄະລາກອນ	16
6.3. ໜ້າທີ່ ແລະ ຄວາມຮັບຜິດຊອບຂອງແຕ່ລະພາກສ່ວນ	16
6.4. ຂອບເຂດສິດ	17
6.5. ລະບອບແບບແຜນວິທີເຮັດວຽກ	17
6.6. ການຕິດຕາມກວດກາ	17
ເອກະສານອ້າງອີງ	18
ເອກະສານຊ້ອນທ້າຍທີ 1: ແບບຟອມເກັບກຳຂໍ້ມູນເສດຖະກິດ-ສັງຄົມ ແລະ ການນຳໃຊ້ທີ່ດິນຂອງບ້ານສອງ ຄອນ	20
ເອກະສານຊ້ອນທ້າຍທີ 2: ບົດບັນທຶກຂອບເຂດການຄຸ້ມຄອງຂອງບ້ານ ແລະ ບ້ານອ້ອມຂ້າງທີ່ມີເຂດແດນຕິດ ກັນ	28
ເອກະສານຊ້ອນທ້າຍທີ 3: ບົດບັນທຶກກອງປະຊຸມກ່ຽວກັບການວາງແຜນຈັດສັນ, ການກຳນົດເຂດ ແລະ ການ ກຳນົດທີ່ດິນແຕ່ລະປະເພດ	32
ເອກະສານຊ້ອນທ້າຍທີ 4: ຂໍ້ຕົກລົງພະແນກກະສິກຳ ແລະ ສິ່ງແວດລ້ອມວ່າດ້ວຍການແຕ່ງຕັ້ງພະນັກງານເຂົ້າ ຮ່ວມວຽກສຳຫຼວດຈັດສັນການນຳໃຊ້ທີ່ດິນຂັ້ນບ້ານ 3 ບ້ານເປົ້າໝາຍເມືອງສອງ ຄອນ	35
ເອກະສານຊ້ອນທ້າຍທີ 5: ຂໍ້ຕົກລົງທ່ານເຈົ້າເມືອງສອງຄອນດ້ວຍການແຕ່ງຕັ້ງພະນັກງານເຂົ້າຮ່ວມວຽກສຳ ຫຼວດຈັດສັນການນຳໃຊ້ທີ່ດິນຂັ້ນບ້ານ 3 ບ້ານເປົ້າໝາຍເມືອງສອງຄອນ	36
ເອກະສານຊ້ອນທ້າຍທີ 6: ບົດບັນທຶກກອງປະຊຸມປຶກສາຫາລືຜ່ານ ແລະ ຮັບຮອງແຜນຈັດສັນການນຳໃຊ້ທີ່ ດິນ 3 ບ້ານຄື: ບ້ານແກ້ງໂດນ, ບ້ານຫ້ວຍຄໍ້, ບ້ານສອງຄອນ, ເມືອງສອງຄອນ, ແຂວງສະຫວັນນະເຂດ	38
ເອກະສານຊ້ອນທ້າຍທີ 7: ໜັງສືສະເໜີ ກ່ຽວກັບພິຈາລະນາອະນຸມັດແຜນຈັດສັນການນຳໃຊ້ທີ່ດິນ 3 ບ້ານຄື: ບ້ານແກ້ງໂດນ, ບ້ານຫ້ວຍຄໍ້ ແລະ ບ້ານສອງຄອນ, ເມືອງສອງຄອນ, ແຂວງ ສະຫວັນນະເຂດ	41

ສາລະບານຕາຕະລາງ

ຕາຕະລາງ 1: ໄລຍະເວລາໃນການຈັດຕັ້ງປະຕິບັດແຕ່ເລີ່ມຕົ້ນຈົນສໍາເລັດ.....	3
ຕາຕະລາງ 2: ເຄື່ອງມື ແລະ ອຸປະກອນຮັບໃຊ້ວຽກງານ	4
ຕາຕະລາງ 3: ຄ່າພິກັດບ້ານສອງຄອນ ກັບ ບ້ານດົງບຸນ ກຸ່ມລະບົບ WGS 84	6
ຕາຕະລາງ 4: ຄ່າພິກັດບ້ານສອງຄອນ ກັບ ບ້ານດົງບຸນ ກຸ່ມລະບົບ WGS 84	6
ຕາຕະລາງ 5: ຄ່າພິກັດບ້ານສອງຄອນ ກັບ ບ້ານດົງບຸນ ກຸ່ມລະບົບ WGS 84	7
ຕາຕະລາງ 6: ຄ່າພິກັດ ຫ້ວຍຄໍ້ ກັບບ້ານ ກຸ່ມລະບົບ WGS 84	7
ຕາຕະລາງ 7: ຄ່າພິກັດ ຫ້ວຍຄໍ້ ກັບບ້ານ ກຸ່ມລະບົບ WGS 84	8
ຕາຕະລາງ 8: ປູກພືດ ແລະ ສໍາຮອງລົງມາແມ່ນລ້ຽງສັດ ແລະ ອື່ນໆ.....	9
ຕາຕະລາງ 9: ເນື້ອທີ່ການນໍາໃຊ້ທີ່ດິນປະຈຸບັນ, ບ້ານສອງຄອນ, ເມືອງສອງຄອນ, ແຂວງສະຫວັນນະເຂດ.....	9
ຕາຕະລາງ 10: ເນື້ອທີ່ການຈັດສັນທີ່ດິນແຕ່ລະປະເພດ, ບ້ານສອງຄອນ, ເມືອງສອງຄອນ, ແຂວງສະຫວັນນະເຂດ	12
ຕາຕະລາງ 11: ສົມທຽບລະຫວ່າງເນື້ອທີ່ການນໍາໃຊ້ດິນປະຈຸບັນ ແລະ ເນື້ອທີ່ດິນຂອງແຜນຈັດສັນການນໍາໃຊ້ທີ່ດິນ	13

ສາລະບານຮູບພາບ

ຮູບທີ 1: ສະພາບພູມສັນຖານ ບ້ານສອງຄອນ, ເມືອງສອງຄອນ ແຂວງສະຫວັນນະເຂດ	5
ຮູບທີ 2: ແຜນທີ່ຂອບເຂດຄຸ້ມຄອງ ບ້ານສອງຄອນ, ເມືອງ ສອງຄອນ, ແຂວງສະຫວັນນະເຂດ	8
ຮູບທີ 3: ແຜນທີ່ການນຳໃຊ້ທີ່ດິນປະຈຸບັນ ຂອງ ບ້ານສອງຄອນ , ເມືອງສອງຄອນ, ແຂວງ ສະຫວັນນະເຂດ.....	10
ຮູບທີ 4: ແຜນທີ່ ການຈັດສັນທີ່ດິນຂອງ ບ້ານສອງຄອນ, ເມືອງສອງຄອນ, ແຂວງສະຫວັນນະເຂດ.....	13
ຮູບທີ 5 : ສະແດງເຖິງຄວາມແຕກຕ່າງທາງດ້ານເນື້ອທີ່ ລະຫວ່າງ ການນຳໃຊ້ດິນປະຈຸບັນ ແລະ ການຈັດສັນທີ່ດິນ	14
ຮູບທີ 6: ສະແດງເຖິງຄວາມແຕກຕ່າງການນຳໃຊ້ດິນປະຈຸບັນ ແລະ ການຈັດສັນທີ່ດິນ.....	14

I. ຈຸດປະສົງ ແລະ ລະດັບຄາດໝາຍ

1.1. ຈຸດປະສົງ

ຈຸດປະສົງຂອງການສໍາຫຼວດວາງແຜນຈັດສັນ ແລະ ການນໍາໃຊ້ທີ່ດິນ ແມ່ນປັດໃຈຫຼັກທີ່ສໍາຄັນໃນລະບົບການຄຸ້ມຄອງ, ການປົກປັກຮັກສາ, ການພັດທະນາ ແລະ ການນໍາໃຊ້ທີ່ດິນ ແລະ ຊັບພະຍາກອນທໍາມະຊາດ, ທັງນີ້ກໍ່ເພື່ອເຮັດໃຫ້ການວາງແຜນຈັດສັນ ແລະ ການວາງແຜນການນໍາໃຊ້ທີ່ດິນ ໃຫ້ມີການປະສົມປະສານຢ່າງກົມກຽວໂດຍພື້ນຖານກັບ ສະພາບຂອງພື້ນທີ່ໃນແຕ່ລະບ່ອນ ແລະ ໃຫ້ມີຄວາມດຸ່ນດ່ຽງຂອງຊັບພະຍາກອນທໍາມະຊາດ, ພ້ອມດຽວກັນ ກໍ່ຕ້ອງໃຫ້ສອດຄອງກັບທິດທາງແຜນການພັດທະນາເສດຖະກິດ - ສັງຄົມ ຂອງແຕ່ລະເຂດ. ດັ່ງນັ້ນ, ຈຸດປະສົງຂອງການວາງແຜນສໍາຫຼວດຈັດສັນທີ່ດິນຕ້ອງໄດ້ເລັ່ງໃສ່ໃນຂົງເຂດວຽກງານຫຼັກລຸ່ມນີ້:

1) ເພື່ອຄຸ້ມຄອງ, ປົກປັກຮັກສາ, ພັດທະນາ ແລະ ນໍາໃຊ້ທີ່ດິນ ແລະ ຊັບພະຍາກອນທໍາມະຊາດ ໃຫ້ມີຄວາມຍືນຍົງຕະຫຼອດໄປ, ເຮັດໃຫ້ທີ່ດິນ ແລະ ຊັບພະຍາກອນທໍາມະຊາດ ສາມາດນໍາຜົນປະໂຫຍດ ສູງສຸດມາໃຫ້ປະເທດຊາດ.

2) ເພື່ອຫຼຸດຜ່ອນການຈັບຈອງທີ່ດິນ, ການບຸກລຸກທີ່ດິນປ່າໄມ້ແບບຊະຊາຍ, ການສວຍໂອກາດເອົາທີ່ດິນຂອງ ລັດມາເປັນທີ່ດິນສ່ວນບຸກຄົນ ແລະ ການອະນຸຍາດໃຫ້ເຊົ່າ ຫຼື ສໍາປະທານທີ່ດິນຂອງລັດ ທີ່ມີເນື້ອທີ່ກ້ວາງຂວາງ ແລະ ຍາວນານ.

3) ເພື່ອຊຸກຍູ້ ແລະ ສົ່ງເສີມໃຫ້ແກ່ການລົງທຶນເຂົ້າໃນການພັດທະນາທີ່ດິນຢ່າງຮອບດ້ານຂອງນັກລົງທຶນພາຍໃນ ແລະ ຕ່າງປະເທດ.

4) ເພື່ອຈັດສັນ, ຈັດແບ່ງເຂດ, ຈັດແບ່ງປະເພດທີ່ດິນ ແລະ ສ້າງແຜນທີ່ນໍາໃຊ້ທີ່ດິນໃນແຕ່ລະທ້ອງຖິ່ນ, ເຂດແຄ້ວນ ໃນຂອບເຂດທົ່ວປະເທດແລ້ວນາສະເໜີໃຫ້ລັດຖະບານພິຈາລະນາ ແລະ ສະພາແຫ່ງຊາດ ຮັບຮອງເອົາ.

1.2. ລະດັບຄາດໝາຍ

1). ເຮັດໃຫ້ມີລະບົບການຄຸ້ມຄອງ, ການປົກປັກຮັກສາ, ການພັດທະນາ ແລະ ການນໍາໃຊ້ທີ່ດິນ ແລະ ຊັບພະຍາກອນທໍາມະຊາດຢ່າງເປັນເອກະພາບໃນຂອບເຂດທົ່ວປະເທດ ແລະ ເຮັດໃຫ້ມີລະບຽບຫຼັກການ ແລະ ມາດຕະການໃນການຕິດຕາມກວດກາການນໍາໃຊ້ທີ່ດິນ.

2). ສ້າງເປັນແຜນທີ່ກຳນົດຂອບເຂດ ແລະ ປະເພດທີ່ດິນໃນແຕ່ລະທ້ອງຖິ່ນ, ເຂດແຄ້ວນແຫ່ງຊາດຕາມຫຼັກວິຊາການ ແລະ ລະບຽບກົດໝາຍ ຊຶ່ງມີຄວາມເປັນເອກະພາບ ກັບບັນດາຂະແໜງການທີ່ກ່ຽວຂ້ອງ ແລະ ອົງການປົກຄອງທ້ອງຖິ່ນໂດຍອີງຕາມຈຸດພິເສດ, ທ່າແຮງ ແລະ ເງື່ອນໄຂຕົວຈິງຂອງແຕ່ລະທ້ອງຖິ່ນ.

3). ຈັດຕັ້ງປະຕິບັດບັນດາລະບຽບກົດໝາຍຕ່າງໆທີ່ກ່ຽວຂ້ອງ ກັບການຄຸ້ມຄອງທີ່ດິນ, ຊັບພະຍາກອນທໍາມະຊາດ ແລະ ສິ່ງແວດລ້ອມ ຢ່າງມີປະສິດທິຜົນ.

4). ເສີມຂະຫຍາຍຄວາມເປັນເຈົ້າການຂອງປະຊາຊົນບັນດາເຜົ່າໃນການຄຸ້ມຄອງ, ປົກປັກຮັກສາ ແລະ ນໍາໃຊ້ທີ່ດິນເຂົ້າໃນການພັດທະນາ ແລະ ສ້າງຄວາມເຂັ້ມແຂງໃຫ້ແກ່ເສດຖະກິດ - ສັງຄົມ ໃຫ້ດີຂຶ້ນເປັນກ້າວໆ.

5). ເຮັດໃຫ້ບັນດາຂະແໜງການກ່ຽວຂ້ອງ ແລະ ອົງການປົກຄອງທ້ອງຖິ່ນຮັບຮູ້ໄດ້ ຂອບເຂດໃນການຄຸ້ມຄອງ, ປົກປັກຮັກສາ, ພັດທະນາ, ນໍາໃຊ້ທີ່ດິນ ແລະ ຊັບພະຍາກອນທໍາມະຊາດ ຢ່າງຖືກຕ້ອງຕາມເປົ້າໝາຍ ແລະ ລະບຽບກົດໝາຍທີ່ວາງໄວ້.

ເພື່ອບັນລຸຕາມຈຸດປະສົງ ແລະ ທິດທາງຍຸດທະສາດທີ່ໄດ້ກ່າວມາຂ້າງເທິງນັ້ນໃນການຈັດຕັ້ງປະຕິບັດແມ່ນ ໃຫ້ທຸກໆພາກສ່ວນ ແລະ ຂະແໜງການທີ່ກ່ຽວຂ້ອງແຕ່ສູນກາງລົງຮອດທ້ອງຖິ່ນ ໃຫ້ເອົາໃຈໃສ່ສ້າງຄວາມເຂັ້ມແຂງ ຢ່າງຮອບດ້ານ ໃຫ້ອົງການຄຸ້ມຄອງທີ່ດິນເຊັ່ນວ່າ: ບັບປຸງກົງຈັກການຈັດຕັ້ງ, ປະກອບບຸກຄະລະກອນ, ສະໜອງ ງົບປະມານ ແລະ ພາຫະນະອຸປະກອນຮັບໃຊ້ຕ່າງໆ ເພື່ອໃຫ້ຈັດຕັ້ງປະຕິບັດວຽກງານການສໍາຫຼວດຈັດສັນ, ຈັດ ແບ່ງເຂດ, ຈັດແບ່ງປະເພດທີ່ດິນ, ສ້າງແຜນທີ່ນໍາໃຊ້ທີ່ດິນ ແລະ ວາງແຜນຄຸ້ມຄອງປົກປັກຮັກສາ, ນໍາໃຊ້ທີ່ດິນ ແລະ ຊັບພະຍາກອນ ທໍາມະຊາດ ຢູ່ໃນແຕ່ລະທ້ອງຖິ່ນໄດ້.

1.3. ຂັ້ນຕອນໃນການຈັດຕັ້ງປະຕິບັດ

1.3.1. ຂັ້ນຕອນເປີດກອງປະຊຸມຂັ້ນບ້ານ

ເພື່ອເຜີຍແຜ່ກ່ຽວກັບຈຸດປະສົງໃນການຈັດສັນທີ່ດິນຂັ້ນບ້ານ-ກຸ່ມບ້ານ ເພື່ອໃຫ້ປະຊາຊົນເຂົ້າໃຈໃນການ ຈັດຕັ້ງປະຕິບັດວຽກງານຈັດສັນທີ່ດິນ.

1.3.2. ຂັ້ນຕອນສໍາຫຼວດ ແລະ ແຕ້ມແຜນທີ່

1. ລົງພື້ນທີ່ເພື່ອກໍານົດຈຸດຂອບເຂດການຄຸ້ມຄອງບ້ານ, ແຕ່ລະບ້ານທີ່ມີຊາຍແດນຕິດຈອດກັນພ້ອມທັງເຮັດ ບົດບັນທຶກ.

2. ສ້າງແຜນທີ່ຂອບເຂດການຄຸ້ມຄອງບ້ານ ແລະ ສົ່ງຂໍ້ມູນຄໍາເວົ້າ ແລະ ຄໍາພິກັດທາງດ້ານຂອບເຂດແຕ່ບ້ານ ໃຫ້ໜ່ວຍງານສັງລວມເພື່ອເຮັດບົດບັນທຶກຂອບເຂດການຄຸ້ມຄອງບ້ານລວມບ້ານທັງໝົດທີ່ມີຂອບເຂດການຄຸ້ມ ຄອງຕິດຈອດກັນ.

3. ລົງສໍາຫຼວດຜັງທາງ ແລະ ປະເພດການນໍາໃຊ້ທີ່ດິນຂອງບ້ານ.

4. ແຕ້ມ ແລະ ສ້າງແຜນທີ່ການນໍາໃຊ້ທີ່ດິນໃນປະຈຸບັນ ແລະ ແຜນທີ່ຈັດສັນການນໍາໃຊ້ທີ່ດິນຂອງບ້ານພ້ອມ ທັງສົ່ງຂໍ້ມູນທາງເນື້ອທີ່ຂອງດິນແຕ່ລະປະເພດໃຫ້ໜ່ວຍງານສັງລວມເພື່ອປະກອບໃນແຜນຈັດສັນ.

1.3.3. ຂັ້ນຕອນສັງລວມຂໍ້ມູນ ແລະ ສ້າງແຜນຈັດສັນການນໍາໃຊ້ທີ່ດິນຂອງບ້ານ

1. ເກັບກໍາຂໍ້ມູນເສດຖະກິດ - ສັງຄົມບ້ານ ແລະ ປະເພດການນໍາໃຊ້ທີ່ດິນຂອງບ້ານ

2. ສ້າງບົດບັນທຶກຂອບເຂດການຄຸ້ມຄອງຂອງບ້ານລວມພ້ອມທັງສະເໜີການຕົກລົງ ແລະ ເຊັນເອົາຮັບຮອງ ເອົາບົດບັນທຶກຂອບເຂດແດນບ້ານ.

3. ສ້າງແຜນຈັດສັນການນໍາໃຊ້ທີ່ດິນຂອງບ້ານ ແລະ ເຮັດບົດບັນທຶກເພື່ອສະເໜີການຮັບຮອງເອົາແຜນຈັດສັນ ການນໍາໃຊ້ທີ່ດິນຂອງບ້ານ.

4. ສັງລວມຂໍ້ມູນທັງໝົດຂອງບ້ານເປັນຕົ້ນຂໍ້ມູນທາງດ້ານເອກະສານ ແລະ ຂໍ້ມູນການແຕ້ມ ເຂົ້າໃນຖານຂໍ້ມູນ ຂອງບ້ານ (Master Planning).

1.4. ວິທີການຈັດຕັ້ງປະຕິບັດ ລວມທັງການນໍາໃຊ້ Software ຫຼື Program ຕ່າງເຂົ້າຊ່ວຍ.

1. ຄຸ້ມຄອງວາງແຜນຈັດສັນທີ່ດິນຂັ້ນບ້ານ ແລະ ກຸ່ມບ້ານ

2. ບົດແນະນໍາກ່ຽວກັບບາດກ້າວ ແລະ ຂັ້ນຕອນໃນການສໍາຫຼວດວາງແຜນຈັດສັນ, ຈັດແບ່ງເຂດ ແລະ ຈັດ ແບ່ງປະເພດທີ່ດິນ.

3. ຄຸ້ມຄອງນໍາໃຊ້ GPS 65s

4. ຄຸ້ມຄອງນໍາໃຊ້ Program ArcMap 10.4

5. ຄຸ້ມຄອງນໍາໃຊ້ຊັ້ນເລເຢີ ໃນວຽກງານການຈັດສັນວາງແຜນການນໍາໃຊ້ທີ່ດິນ (ສະບັບປັບປຸງໃໝ່)

ບັນດາໂປແກຣມທີ່ສໍາຄັນ

1. ໂປຣແກຣມ ArcMap 10.XX
2. ໂປຣແກຣມ MapSource
3. ໂປຣແກຣມ Google Earth
4. ໂປຣແກຣມ Microsoft Word & Excel
5. ໂປຣແກຣມ DNR Garmin.

ຕາຕະລາງ 1: ໄລຍະເວລາໃນການຈັດຕັ້ງປະຕິບັດແຕ່ເລີ່ມຕົ້ນຈົນສໍາເລັດ

ລຳດັບ	ໜ້າວຽກ	ພາກສ່ວນ
1	<ul style="list-style-type: none"> • ເປີດກອງປະຊຸມ ສະເໜີຈຸດປະສົງຕໍ່ ອຳນາດການປົກຄອງບ້ານ • ສະເໜີອະທິບາຍວິທີການ, ບາດກ້າວ, ຂັ້ນຕອນ ແລະ ເຜີຍແຜ່ລະບຽບການຕ່າງໆທີ່ກ່ຽວຂ້ອງກັບວຽກງານ ຈັດສັນທີ່ດິນຂັ້ນບ້ານເພື່ອໃຫ້ອົງການປົກ ຄອງບ້ານ ໄດ້ຮັບຮູ້, ເຂົ້າໃຈ ແລະ ໃຫ້ຄວາມຮ່ວມມືໃນການຈັດຕັ້ງປະຕິບັດວຽກງານ 	<ul style="list-style-type: none"> • ທີມງານວິຊາການ • ອຳນາດການປົກຄອງບ້ານ
2	<ul style="list-style-type: none"> • ເກັບກຳຂໍ້ມູນຕາມແບບພິມສໍາພາດ ແຜນພັດທະນາເສດຖະກິດ-ສັງຄົມ ແລະ ການນໍາໃຊ້ທີ່ດິນຂອງບ້ານ • ປ້ອນຂໍ້ມູນຈາກແບບພິມເຂົ້າຖານຂໍ້ມູນ ໃຫ້ນໍາເອົາຂໍ້ມູນທີ່ເກັບກຳໄດ້ຈາກແຫຼ່ງຂໍ້ມູນຕ່າງໆ ເຂົ້າຖານຂໍ້ມູນຄອມພິວເຕີ້ • ແຈ້ງເຊີນອົງການປົກຄອງບ້ານອ້ອມຂ້າງ ທີ່ມີເຂດແດນຕິດກັບບ້ານທີ່ກຳລັງຈັດຕັ້ງປະຕິບັດ 	<ul style="list-style-type: none"> • ທີມງານວິຊາການ • ອຳນາດການປົກຄອງບ້ານ
3	<ul style="list-style-type: none"> • ເປີດກອງປະຊຸມ ເພື່ອກຳນົດເຂດຄຸ້ມຄອງບ້ານ, ບັນທຶກເປັນຂໍ້ຄວາມລະອຽດໃນແຕ່ລະທິດ, ໂດຍຕົກລົງເຫັນດີລະຫວ່າງບ້ານຕໍ່ບ້ານ ພ້ອມທັງເຊັນບົດບັນທຶກຮ່ວມກັນ • ລົງກວດກາພື້ນທີ່ເຂດຄຸ້ມຄອງຂອງບ້ານຕໍ່ບ້ານ ຕາມບົດບັນທຶກ ໂດຍນໍາໃຊ້ GPS ເກັບກຳຈຸດຄ່າພິກັດ 	<ul style="list-style-type: none"> • ທີມງານວິຊາການ • ອຳນາດການປົກຄອງບ້ານ
4	<ul style="list-style-type: none"> • ກຳນົດ ແລະ ສ້າງແຜນທີ່ເຂດຄຸ້ມຄອງຂອງບ້ານ ເຂົ້າໃນຖານຂໍ້ມູນຄອມພິວເຕີ້, ໃຫ້ຖືກຕ້ອງຕາມເຕັກນິກວິຊາການທີ່ໄດ້ກຳນົດໄວ້; • ຮັບຮອງ ແລະ ຍິ່ງຍືນເຂດຄຸ້ມຄອງບ້ານ, ໂດຍການນໍາຂໍ້ມູນທີ່ໄດ້ມາສ້າງບົດບັນທຶກ ແລະ ສ້າງແຜນທີ່ເຂດຄຸ້ມຄອງຂອງບ້ານ ລົງລາຍເຊັນຍິ່ງຍືນໃນແຕ່ລະບ້ານ ທີມງານວິຊາການເຕັກນິກ, ຫ້ອງການ ຊສ ເມືອງ, ຮັບຮູ້ໂດຍທ່ານເຈົ້າເມືອງ 	<ul style="list-style-type: none"> • ທີມງານວິຊາການ • ອຳນາດການປົກຄອງບ້ານ
5	<ul style="list-style-type: none"> • ລົງສຳຫຼວດເກັບກຳຂໍ້ມູນການນໍາໃຊ້ທີ່ດິນປະຈຸບັນຂອງບ້ານນໍາໃຊ້ເຄື່ອງມື GPS ແລະ ແບບພິມບັນທຶກພາກສະໜາມຂອງທີມງານວິຊາການ 	<ul style="list-style-type: none"> • ທີມງານວິຊາການ • ອຳນາດການປົກຄອງບ້ານ

6	<ul style="list-style-type: none"> ສັງລວມຂໍ້ມູນ ແລະ ກຳນົດປະເພດທີ່ດິນປະຈຸບັນຂອງບ້ານ ບ້ອນຂໍ້ມູນທີ່ໄດ້ຈາກພາກສະໜາມ ເຂົ້າໃນຄອມພິວເຕີແຕ້ມແຜນທີ່ການນຳໃຊ້ທີ່ດິນປະຈຸບັນຂອງບ້ານ ກວດກາຄວາມລະອຽດທາງດ້ານເຕັກນິກຂອງແຜນທີ່, ຄິດໄລ່ເນື້ອທີ່ປະເພດທີ່ດິນ, ສ້າງແຜນທີ່ການນຳໃຊ້ທີ່ດິນປະຈຸບັນ 	<ul style="list-style-type: none"> ທີມງານວິຊາການ
7	<ul style="list-style-type: none"> ເປີດກອງປະຊຸມປຶກສາຫາລື ເພື່ອສ້າງແຜນຈັດສັນທີ່ດິນ ລະຫວ່າງທີມງານວິຊາການ ກັບ ອົງການຈັດຕັ້ງຂັ້ນບ້ານເພື່ອກຳນົດເຂດ ແລະ ປະເພດທີ່ດິນ ທີ່ຈະໄດ້ຈັດສັນ ນຳໃຊ້ທີ່ດິນໃນອະນາຄົດຂອງບ້ານ ພ້ອມທັງເຮັດບົດບັນທຶກ ແລະ ສ້າງແຜນທີ່ຈັດສັນທີ່ດິນຂອງບ້ານ ເປີດກອງປະຊຸມ ຜ່ານແຜນຈັດສັນທີ່ດິນຂອງບ້ານ ເພື່ອປະກອບຄຳເຫັນໃສ່ຮ່າງແຜນຈັດສັນທີ່ດິນໃນເບື້ອງຕົ້ນພ້ອມທັງສ້າງບົດບັນທຶກຄວາມເປັນເອກະພາບ 	<ul style="list-style-type: none"> ທີມງານວິຊາການ ອຳນາດການປົກຄອງບ້ານ

ຕາຕະລາງ 2: ເຄື່ອງມື ແລະ ອຸປະກອນຮັບໃຊ້ວຽກງານ

ລ/ດ	ບັນດາເຄື່ອງມື	ຈຳນວນ
1	ເຄື່ອງ Computer Notebook	2 ໜ່ວຍ
2	ເຄື່ອງ Printer	1 ຊຸດ
3	ກ້ອງຖ່າຍຮູບ	1 ໜ່ວຍ
4	GPS Map 60,62,65	2 ໜ່ວຍ
5	LCD + ຈໍ	2 ໜ່ວຍ
6	ລົດໃຫ້ຍ	1 ຄັນ

II. ສະພາບລວມຂອງບ້ານ

2.1. ປະຫວັດຄວາມເປັນມາຂອງບ້ານ

ບ້ານສອງຄອນເປັນບ້ານໜຶ່ງທີ່ມີປະຫວັດການສ້າງຕັ້ງອັນຍືດເຍື້ອຍາວນານເຊິ່ງເລີ່ມແຕ່ທ້າຍສັດຕະວັດທີ XVII ສະໄໝອານາຈັກລາວລ້ານຊ້າງຂອງພວກເຮົາໄດ້ຕົກເປັນຫົວເມືອງຂຶ້ນຂອງສັກດີນາສະຫຍາມ (ລາຊະອານາຈັກໄທ ໃນປະຈຸບັນ) ຫຼື ເອີ້ນ ຍຸກສະໄໝ ເອິກຊ່ວຍແກວ- ແກວຊ່ວຍໄທ, ຍຸກແກວໄລ່-ໄທກວດ (ໜ້າທີ 100-101 ຂອງປຶ້ມນະຄອນຫຼວງວຽງຈັນ 450 ປີ) ແລະ ເປັນໄລຍະຂອງເຈົ້າອົງບຸນ ຫຼື ເຈົ້າ ສີລິບຸນຍະສານ (ຄສ 1730-1780) ທີ່ປົກຄອງອານາຈັກວຽງຈັນແຕ່ງຕັ້ງຍາຫຼວງ ອຸ່ນແກ້ວ ລົງມາປົກຄອງເມືອງສອງຄອນ (ຄສ 1770) ໂດຍກຳນົດບ້ານລະຫາໂຄກ ເມືອງສອງຄອນປະຈຸບັນ ເປັນທີ່ວ່າການປົກຄອງເມືອງສອງຄອນໃນໄລຍະນັ້ນ ຍາຫຼວງ ອຸ່ນແກ້ວ ຫຼື ພະຍາຂຽດໄມ້ ມີພັນລະຍາຊື່ ນາງ ຫຼາວທອວ ແລະ ມີລູກກັນ 2 ຄົນຄື: ທ. ໂກກ ແລະ ທ. ພິມ. ພໍ່ຢູ່ມາໄດ້ຫຼາຍປີ ຈຶ່ງຊອກຫາຈຸດທີ່ຕັ້ງຂອງບ້ານ ດັ່ງນັ້ນ ໝໍໂຫນ ຊື່ດັງຢູ່ໂຫນລຳທວາຍ ຈຶ່ງໄດ້ແນະນຳໃຫ້ສອງອ້າຍນ້ອງ ວ່າໃຫ້ໄປຫາສະຖານທີ່ຕັ້ງບ້ານຢູ່ຝັ່ງຂວາ ຂອງເຊບັ້ງຫຽງ ຍ້ອນວ່າມີນ້ຳເຊນ້ອຍ ແລະ ເຊບັ້ງຫຽງໄຫຼຜ່ານອ້ອມ ເປັນບ່ອນທີ່ມີຄວາມອຸດົມສົມບູນໄປດ້ວຍ ຫ້ວຍ, ໜອງ,ຄອງບຶງ ແລະ ປ່າເຂົາລຳເນົາ ຈຶ່ງມີຄວາມອຸດົມສົມບູນ ແລະ ມີ

ຄວາມຮຸ່ງເຮືອງ ສີວິໄລ ໃນອານາຄົດ ຈາກນັ້ນຫຼວງພະຈຳເລີນ ພົນນະລົບ ແລະ ຫຼວງພະພົມ ພ້ອມດ້ວຍພໍ່ແມ່ ປະຊາຊົນເລົ່ານັ້ນ ກໍ່ໄດ້ມາພັກເຊົາຢູ່ຊົ່ວຄາວ ແຄມໜອງລຳທວາຍ ໃຕ້ບ້ານສິງທ່າ (ເອີ້ນຕາມທາງກະແສນ້ຳໄຫຼ ໂດຍ ໄດ້ປຸກໜາກມ່ວງຢູ່ ສອງຕົ້ນຄື: ຕົ້ນໜົ່ງປຸກໄວ້ຢູ່ແຄມໜອງລຳປະເຕົາ ແລະ ອີກຕົ້ນໜົ່ງປຸກໄວ້ຢູ່ທາງເຂົ້າທ່າໜອງລຳ ທວາຍ. ຢູ່ຕໍ່ມາກໍ່ໄດ້ຍ້າຍຂ້າມເຊບັ້ງຫຼາງ ເບື້ອງຂວາໄກ້ໆ ກັບໜອງປະເຕົາ (ໜອງປ່ອຍເຕົາໃນເມື່ອກ່ອນແລ້ວໃສ່ ຊື່ວ່າ: ບ້ານສອງຄອນ ມາຮອດປະຈຸບັນ.8/6/1962. ດັ່ງສະແດງໃນຮູບພາບລຸ່ມນີ້:



ຖ່າຍພາບໂດຍ: ທີມງານໂຄງການ IWRM-EbA

ຮູບທີ 1: ສະພາບພູມສັນຖານ ບ້ານສອງຄອນ, ເມືອງສອງຄອນ ແຂວງສະຫວັນນະເຂດ

2.2. ດ້ານການປົກຄອງ

ບ້ານສອງຄອນ ຕັ້ງຫ່າງຈາກເທດສະບານເມືອງສອງຄອນ ໄປທາງທາງໃຈກາງຂອງເມືອງ, ມີໄລຍະທາງແຕ່ ປະມານ 15 ກິໂລແມັດ, ມີເນື້ອທີ່ທັງໝົດ 1,326.8419 ເຮັກຕາ ມີເຊິ່ງມີເຂດແດນຕິດຈອດກັບບັນດາບ້ານຂອງ ເມືອງສອງຄອນ ດັ່ງຂໍ້ມູນລະອຽດລຸ່ມນີ້: ທິດເໜືອຕິດກັບ ບ້ານດົງບູນ ແລະ ບ້ານດອນຍາໂນງ(ເມືອງຊົນລະບູລີ) ທິດຕາເວັນອອກຕິດກັບບ້ານດົງສະຫວ່າງ, ທິດໃຕ້ຕິດກັບບ້ານ ສິງທ່າ ແລະ ຕາເວັນຕົກ ຕິດກັບ ບ້ານລະຫານ້ຳ.

2.3. ເຂດຄຸ້ມຄອງຂອງບ້ານ

ບ້ານສອງຄອນ ມີຂອບເຂດຄຸ້ມຄອງຕິດກັບບ້ານຕ່າງໆຄື:

1. ທິດເໜືອ: ຕິດກັບ 2 ບ້ານຄື: ບ້ານດົງບູນ ແລະ ບ້ານດອນຍາໂນງ.

ບ້ານສອງຄອນ ຕິດກັບ ບ້ານດົງບູນ ເລີ່ມຈາກຈຸດຊາຍແດນ 3 ບ້ານ (ບ້ານລະຫານ້ຳ, ບ້ານດົງບູນ ແລະ ບ້ານ ສອງຄອນ) ເຊິ່ງເລີ່ມຈາກຈຸດພົບກັນລະຫວ່າງສາຍເຊຈາພອນ, ສາຍເຊຊັງຊອຍ ແລະ ເຊນ້ອຍ ແລ້ວຂຶ້ນເລາະໄປຕາມ ກາງສາຍເຊຊັງຊອຍຈົນຮອດປາກຮ່ອງກົກງົວຕາກ ຕົກໃສ່ເຊຊັງຊອຍ ແມ່ນຈຸດສິ້ສຸດລະຫວ່າງບ້ານດົງບູນ ແລະ ບ້ານສອງຄອນ ເຊິ່ງມີໄລຍະທັງໝົດ 1894 ແມັດ.

ຕາຕະລາງ 3: ຄ່າພິກັດບ້ານສອງຄອນ ກັບ ບ້ານດົງບູນ ກຸ່ມລະບົບ WGS 84

ຄ່າພິກັດ GPS Gramin (ລະບົບ WGS 1984 UTM Zone 48)				
ລຳດັບ	E	N	ຊື່ຈຸດ	ໄລຍະ (m)
1	532063	1803430	ເຊຊ້ງຊອຍ ແລະ ເຊຈຳພອນພົບກັນ	
2	532726	1803140	ສາຍເຊຊ້ງຊອຍ	
3	532878	1803320	ສາຍເຊຊ້ງຊອຍ	
4	532678	1802940	ສາຍເຊຊ້ງຊອຍ	
5	532267	1803520	ສາຍເຊຊ້ງຊອຍ	
6	532567	1802780	ສາຍເຊຊ້ງຊອຍ	
7	532425	1802990	ສາຍເຊຊ້ງຊອຍ	
8	532362	1803270	ສາຍເຊຊ້ງຊອຍ	
9	532002	1797030	ຈຸດກາງເຊບັ້ງຫຽງຕັດໃສ່ໂຮງຮຽນມສ ສອງຄອນ	
ລວມໄລຍະ				

ບ້ານສອງຄອນ ຕິດກັບ ດອນຢ່າໂນງ ເລີ່ມແຕ່ປາກຮ່ອງກົກຍິ້ວຕາກ ມາສຸດຢູ່ຮ່ອງຫູໝູ ເຊິ່ງມີໄລຍະທັງໝົດ ແມ່ນ 820 ແມັດ.

ຕາຕະລາງ 4: ຄ່າພິກັດບ້ານສອງຄອນ ກັບ ບ້ານດົງບູນ ກຸ່ມລະບົບ WGS 84

ຄ່າພິກັດ GPS Gramin (ລະບົບ WGS 1984 UTM Zone 48)				
ລຳດັບ	E	N	ຊື່ຈຸດ	ໄລຍະ (m)
1	533040	1803370	ປາກຮ່ອງກູດໂກກ	
2	533642	1802810	ປາກຮ່ອງກົກຍິ້ວຕາກ	
ລວມໄລຍະ				

ແຫຼ່ງຂໍ້ມູນ: ອຳນາດການປົກຄອງບ້ານ ແລະ ການວິເຄາະທີມງານ ປີ 2025

2. ທິດຕາເວັນອອກ: ຕິດກັບ 1 ບ້ານຄື:

ບ້ານດົງສະຫວ່າງ ເລີ່ມມາແຕ່ປາກຮ່ອງກູດໂກກ ຕັດມາໃສ່ທາງເບຕົງຢູ່ຂົວສາລາແລ້ວຕັດມາໃສ່ທາງເບຕົງບ ບ້ານດົງສະຫວ່າງ ແລະ ລຽບໃສ່ຕາມທາງຊອຍດອນມ່ວງປ່າຊ້າ ຕັດມາໃສ່ໜອງຕາກ້າ ແລ້ວຕັດມາໃສ່ເຮືອນທ້າງ ທອນ ຈາກນັ້ນຕໍ່ມາໃສ່ໂຮງຮຽນມັດທະຍົມ ຕັດໃສ່ກາງເຊບັ້ງຫຽງ ມີໄລຍະ 8220 ແມັດ.

ຕາຕະລາງ 5: ຄ່າພິກັດບ້ານສອງຄອນ ກັບ ບ້ານດົງບູນ ກຸ່ມລະບົບ WGS 84

ຄ່າພິກັດ GPS Gramin (ລະບົບ WGS 1984 UTM Zone 48)				
ລຳດັບ	E	N	ຊື່ຈຸດ	ໄລຍະ (m)
1	532002	1797031	ຈຸດກາງເຊບັ້ງຫຽງຕັດໃສ່ ໂຮງຮຽນມສ ສອງຄອນ	
2	532216	1797251	ເລາະຕາມເສັ້ນ	
3	532911	1797472	ເລາະຕາມເສັ້ນ	
4	533286	1797978	ເລາະຕາມເສັ້ນ	
5	533457	1799497	ເລາະຕາມເສັ້ນ	
6	533907	1801019	ເລາະຕາມເສັ້ນ	
7	533642	1802810	ກີ່ງວັດຕາກ	
ລວມໄລຍະ				

3. **ທິດໃຕ້: ຕິດກັບ 1 ບ້ານຄື: ບ້ານ ສິງທ່າ**

ບ້ານ ສອງຄອນ ຕິດກັບ ບ້ານ ສິງທ່າ: ເລີ່ມແຕ່ກາງເຊບັ້ງຫຽງໄປຫາລະຫວ່າງປາກເຊຈຳພອນແມ່ນຈຸດສຸດທ້າຍຂອງບ້ານສິງທ່າມີໄລຍະລວມທັງໝົດແມ່ນ 2642 ແມັດ.

ຕາຕະລາງ 6: ຄ່າພິກັດ ຫ້ວຍຄໍ້ ກັບບ້ານ ກຸ່ມລະບົບ WGS 84

ຄ່າພິກັດ GPS Gramin (ລະບົບ WGS 1984 UTM Zone 48)				
ລຳດັບ	E	N	ຊື່ຈຸດ	ໄລຍະ (m)
1	530652	1799290	ຈຸດເຊນ້ອຍ ແລະ ເຊບັ້ງຫຽງພົບກັນ	0
2	530795	1798950	ເຊບັ້ງຫຽງ	
3	531044	1798550	ເຊບັ້ງຫຽງ	
4	531369	1798040	ເຊບັ້ງຫຽງ	
5	531708	1797500	ເຊບັ້ງຫຽງ	
6	532002	1797030	ຈຸດເຊບັ້ງຫຽງຕັດຂຶ້ນໃສ່ ມສ ສອງຄອນ	
ລວມໄລຍະ				

ແຫຼ່ງຂໍ້ມູນ: ອຳນາດການປົກຄອງບ້ານ ແລະ ການວິເຄາະທີມງານ ປີ 2025

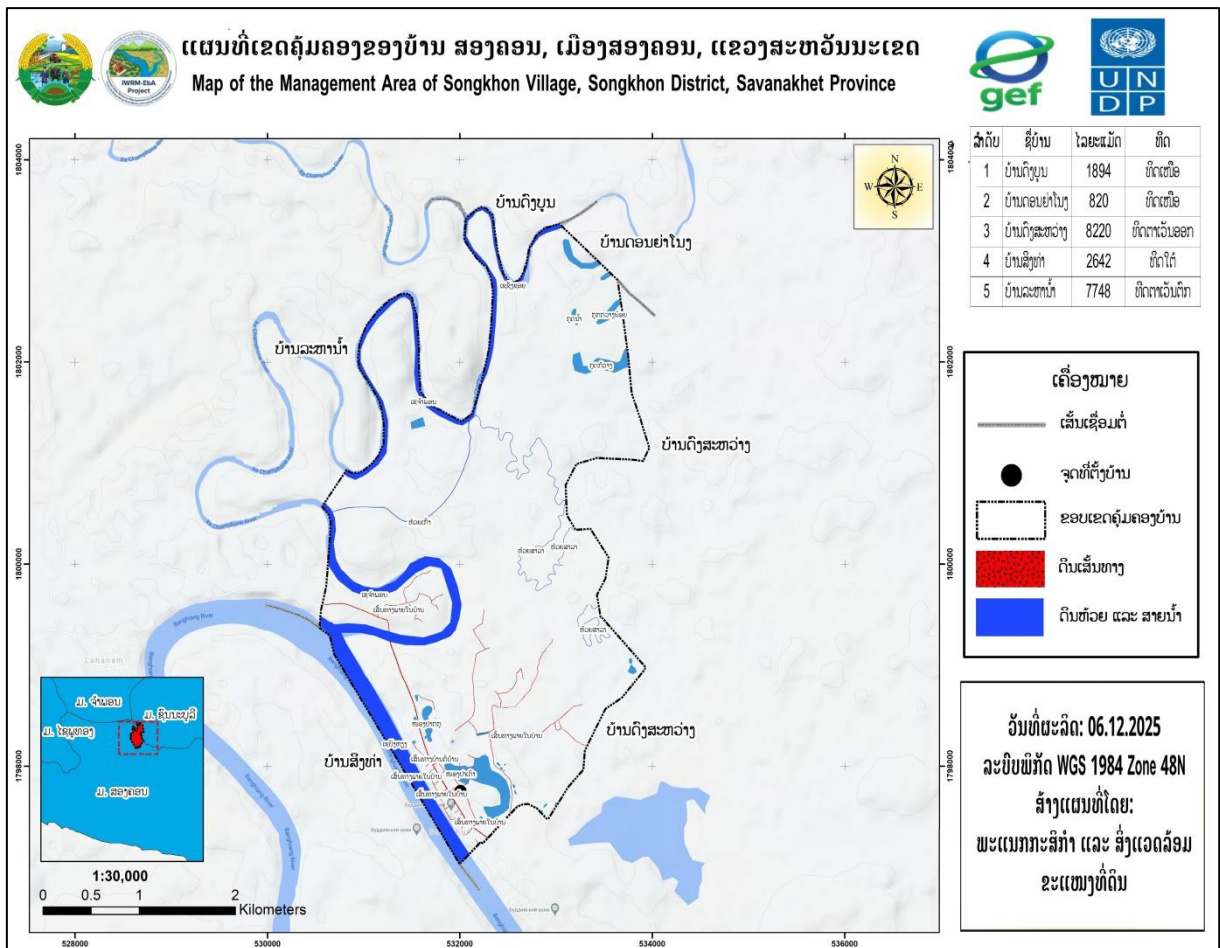
4. **ທິດຕາເວັນຕົກ: ຕິດກັບ 1 ບ້ານ ຄື: ບ້ານລະຫານ້າ**

ບ້ານ ສອງຄອນ ຕິດກັບ ບ້ານລະຫານ້າ: ຈາກປາກເຊຈຳພອນຕົກມາໃສ່ກາງເຊບັ້ງຫຽງ ແລ້ວຕັດໄປໃສ່ເໜືອວັງສະຫງວນ ແລະ ຕັດໄປໃສ່ເໜືອປາກຫ້ວຍສາລາເກົ່າເຂດສຸດວັງສະຫງວນ ຕັດໄປໃສ່ວັງຝັງແດງ ແລະ ລຽບຕາມເຊຈຳພອນໄປຈົນຮອດປາກເຊສັງຊອຍຕົກລົງມາໃສ່ເຊຈຳພອນ ມີໄລຍະທັງໝົດ 7748 ແມັດ

ຕາຕະລາງ 7: ຄ່າພິກັດ ຫ້ວຍຄໍ້ ກັບບ້ານ ກຸ່ມລະບົບ WGS 84

ຄ່າພິກັດ GPS Gramin (ລະບົບ WGS 1984 UTM Zone 48)				
ລຳດັບ	E	N	ຊື່ຈຸດ	ໄລຍະ (m)
1	532063	1803430	ຈຸດເຊຊັງຊອຍ ແລະ ເຊຈຳ ພອນພົບກັນ	
2	532048	1803200	ເລາະຕາມເຊນ້ອຍ	
3	532015	1801410	ເລາະຕາມເຊນ້ອຍ	
4	530957	1801950	ເລາະຕາມເຊນ້ອຍ	
5	530823	1800930	ຫົວຫ້ວງຝາກແດງ	
6	530554	1799530	ຈຸດຕັດຂ້າມດອນແດງ	
7	530567	1800570	ທ່າລົງຂ້າມໄປບ້ານສິງທ່າ	
8	530547	1799370	ຈຸດເຊນ້ອຍ ເຊບັງຫຽງພົບ ກັນນ	
ລວມໄລຍະ				

ແຫຼ່ງຂໍ້ມູນ: ອຳນາດການປົກຄອງບ້ານ ແລະ ການວິເຄາະທີມງານ ປີ 2025



ແຫຼ່ງຂໍ້ມູນ: ຫ້ອງການ ກະສິກຳ ແລະ ສິ່ງແວດລ້ອມເມືອງສອງຄອນ, ປີ 2025

ຮູບທີ 2: ແຜນທີ່ຂອບເຂດຄຸ້ມຄອງ ບ້ານສອງຄອນ, ເມືອງ ສອງຄອນ, ແຂວງສະຫວັນນະເຂດ

2.4. ຂໍ້ມູນດ້ານເສດຖະກິດ-ສັງຄົມ

2.4.1. ການປະກອບອາຊີບ

ປະຊາຊົນສ່ວນໃຫຍ່ຂອງບ້ານສອງຄອນ ແມ່ນຍຶດຖືເອົາການເຮັດນາ, ປູກຢາງບົງ, ປູກຕົ້ນແຄມເຮັດສວນ

ຕາຕະລາງ 8: ປູກພືດ ແລະ ສໍາຮອງລົງມາແມ່ນລ້ຽງສັດ ແລະ ອື່ນໆ.

ລ/ດ	ການປະກອບອາຊີບ	ຈໍານວນຄົນ	ໝາຍເຫດ
01	ເຮັດນາ, ເຮັດສວນ	935	
03	ກໍາມະກອນ	323	ບໍ່ມີ
04	ພະນັກງານລັດ	35	
05	ນັກຮຽນ ນັກສຶກສາ	1554	
06	ອາຊີບອື່ນໆ	10	ບໍ່ມີ
ລວມທັງໝົດ:			

2.4.2. ແຫລ່ງລາຍຮັບຂອງປະຊາຊົນ

ແຫຼ່ງລາຍຮັບຂອງປະຊາຊົນພາຍໃນບ້ານ ແມ່ນມາຈາກ 2 ແຫຼ່ງຕົ້ນຕໍຄື: ແມ່ນອາຊີບເຮັດນາ, ເຮັດສວນ ຫາ ປາເປັນຕົ້ນ ແລະ ອື່ນໆ.

2.4.3. ດ້ານການນໍາໃຊ້ທີ່ດິນ

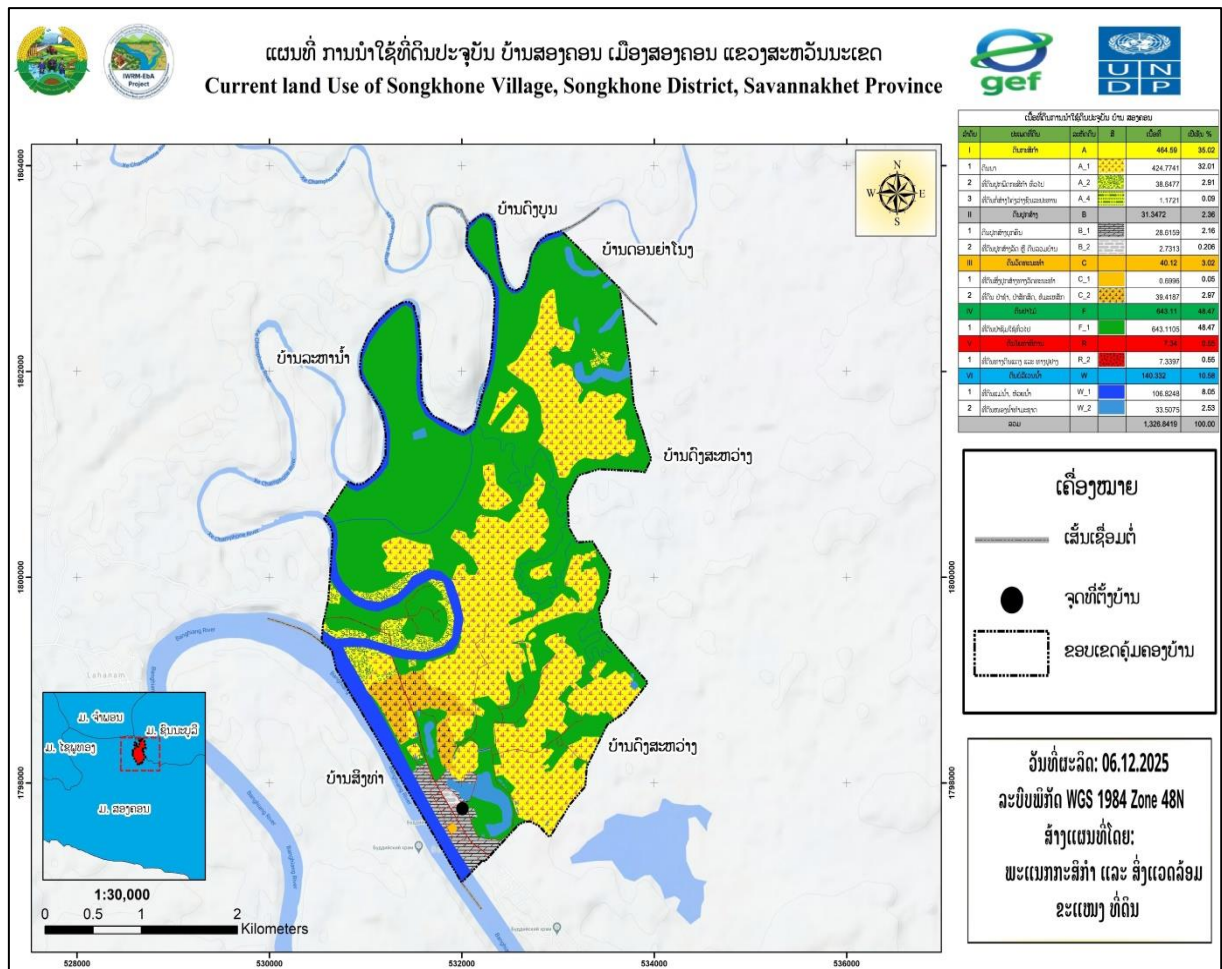
ສະພາບການນໍາໃຊ້ທີ່ດິນໃນປະຈຸບັນຂອງບ້ານ, ອີງການການວິເຄາະຂໍ້ມູນຂອງບ້ານເຫັນໄດ້ ວ່າປະຊາຊົນພາຍ ໃນບ້ານແມ່ນຖືເອົາການຜະລິດກະສິກໍາ, ເປັນອາຊີບຕົ້ນຕໍ. ດັ່ງນັ້ນ, ເປີເຊັນ ການນໍາໃຊ້ທີ່ດິນກວມເອົາເນື້ອທີ່ 464.59 ເຮັກຕ້າ ເທົ່າກັບ 35,02 % ເປີເຊັນ ເນື້ອທີ່ທັງໝົດພາຍໃນບ້ານ 1,326.84 ເຮັກຕາ.

ຕາຕະລາງ 9: ເນື້ອທີ່ການນໍາໃຊ້ທີ່ດິນປະຈຸບັນ, ບ້ານສອງຄອນ, ເມືອງສອງຄອນ, ແຂວງສະຫວັນນະເຂດ

ລໍາດັບ	ປະເພດທີ່ດິນ	ລະຫັດດິນ	ເນື້ອທີ່ (ຮຕ)	ເປີເຊັນ %
I	ດິນກະສິກໍາ	A	464.59	35.02
1	ດິນນາ	A_1	424.7741	32.01
2	ທີ່ດິນປູກພືດກະສິກໍາ ທົ່ວໄປ	A_2	38.6477	2.91
3	ທີ່ດິນກໍ່ສ້າງໂຄ່ງລ່າງຊົນລະປະທານ	A_4	1.1721	0.09
II	ດິນປູກສ້າງ	B	31.3472	2.36
1	ດິນປູກສ້າງບຸກຄົນ	B_1	28.6159	2.16
2	ທີ່ດິນປູກສ້າງລັດ ຫຼື ດິນລວມບ້ານ	B_2	2.7313	0.206
III	ດິນວັດທະນະທໍາ	C	40.12	3.02
1	ທີ່ດິນສິ່ງປູກສ້າງທາງ, ວັດທະນະທໍາ	C_1	0.6996	0.05
2	ທີ່ດິນ ປ່າຊ້າ, ປ່າສັກສິດ, ຫໍມະເຫສັກ	C_2	39.4187	2.97
IV	ດິນປ່າໄມ້	F	643.11	48.47

1	ທີ່ດິນປ່າຊົມໃຊ້ທົ່ວໄປ	F_1	643.1105	48.47
V	ດິນຄົມມະນາຄົມ	R	7.34	0.55
1	ທີ່ດິນທາງດິນແດງ ແລະ ທາງປູຢາງ	R_2	7.3397	0.55
VI	ດິນບໍລິເວນນໍ້າ	W	140.332	10.58
1	ທີ່ດິນແມ່ນໍ້າ, ຫ້ວຍນໍ້າ	W_1	106.8248	8.05
2	ທີ່ດິນໜອງນໍ້າທໍາມະຊາດ	W_2	33.5075	2.53
ລວມທັງໝົດ			1,326.8419	100.00

ແຫຼ່ງຂໍ້ມູນ: ຫ້ອງການກະສິກໍາ ແລະ ສິ່ງແວດລ້ອມເມືອງສອງຄອນ, ປີ 2025



ແຫຼ່ງຂໍ້ມູນ: ຫ້ອງການ ກະສິກໍາ ແລະ ສິ່ງແວດລ້ອມເມືອງສອງຄອນ, ປີ 2025

ຮູບທີ 3: ແຜນທີ່ການນໍາໃຊ້ທີ່ດິນປະຈຸບັນ ຂອງ ບ້ານສອງຄອນ , ເມືອງສອງຄອນ, ແຂວງ ສະຫວັນນະເຂດ

III. ການຈັດສັນການນໍາໃຊ້ທີ່ດິນ

3.1 ການກຳນົດເຂດການນໍາໃຊ້ທີ່ດິນຂອງບ້ານ

ເພື່ອເຮັດໃຫ້ການຄຸ້ມຄອງ ແລະ ນໍາໃຊ້ທີ່ດິນໃຫ້ຖືກກັບລະບຽບການ ແລະ ເໝາະສົມກັບສະພາບຕົວຈິງຂອງແຜນພັດທະນາຂອງບ້ານໃຫ້ກາຍເປັນເຂດພັດທະນາເສດຖະກິດ-ສັງຄົມໃນອະນາຄົດ ທາງທີມງານຈັດສັນ ແລະ ສ້າງແຜນທີ່ຕາດິນ ໄດ້ປະສານສົມທົບກັບອົງການປົກຄອງບ້ານຂະແໜງການທີ່ກ່ຽວຂ້ອງ ແມ່ນໄດ້ຈັດແບ່ງອອກເປັນ 8 ປະເພດດັ່ງນີ້:

3.1.1. ການກຳນົດເຂດທີ່ດິນກະສິກຳ

ປະຊາຊົນສ່ວນຢູ່ພາຍໃນບ້ານສອງຄອນ ສ່ວນໃຫ່ຍແມ່ນມີອາຊີບ ກະສິກຳ ປູກຝັງ, ເປັນຕົ້ນແມ່ນ: ເຮັດນາ, ແລະ ເຮັດສວນແບບປະສົມ ປະສານ ແລະ ການລ້ຽງສັດ, ການຫາປາ ເຂດເຮັດກະສິກຳສ່ວນຫຼາຍແມ່ນຢູ່ລຽບຕາມ ສາຍຫ້ວຍ ແລະ ແຄມສາຍເຊບັງຫຽງ ແລະ ເຊຈຳພອນ.

3.1.2. ການກຳນົດເຂດດິນປູກສ້າງ

ການກຳນົດທີ່ເຂດທີ່ດິນປູກສ້າງ ບ້ານສອງຄອນ ປະກອບມີ: ດິນປູກສ້າງດິນລັດ, ດິນຫ້ອງການບ້ານ, ຫ້ອງການຈຸດສຸມ ດິນໂຮງຮຽນ, ດິນສຸກສາລາ, ແລະ ດິນປູກສ້າງທີ່ຢູ່ອາໄສ, ສ່ວນຫຼາຍແມ່ນຕັ້ງຢູ່ໃຈກາງບ້ານໃນ ເຂດດິນປູກສ້າງ ແລະ ຍັງກຳນົດສະຖານທີ່ຖິ້ມຂີ້ເຫຼືອຍຕິດກັບປ່າມະເຫສັກເທິງບ້ານ.

3.1.3. ການກຳນົດທີ່ດິນວັດທະນາທຳ

ປະຊາຊົນພາຍໃນ ບ້ານສອງຄອນ ແມ່ນໄດ້ນັບຖືສາສະໜາພຸດ, ສະນັ້ນ ດິນວັດທະນາທຳ ບ້ານສອງຄອນ ຈຶ່ງມີຢູ່ 4 ແຫ່ງ ຄື: ປ່າມະເຫສັກ 2 ແຫ່ງ, ປ່າຊ້າ 1 ແຫ່ງ ແລະ ດິນວັດ 1 ແຫ່ງ ຄື: ຈຸດທີ 1 ປ່າມະເຫສັກ ແມ່ນຕັ້ງ ຢູ່ຕິດກັບເຊບັງຫຽງຢູ່ເທິງດິນປູກສ້າງ, ຈຸດທີ 2 ປ່າຊ້າ ແມ່ນຕັ້ງຢູ່ໃກ້ກັບປ່າມະເຫສັກ, ຈຸດທີ 3 ດິນວັດແມ່ນຕັ້ງຢູ່ ຕິດກັບເຊບັງຫຽງ ຕິດກັບເຂດດິນປູກສ້າງຂອງບ້ານ ແລະ ຍັງໄດ້ກຳນົດເຂດສະຫງວນທ່ອງທ່ຽວທຳມະຊາດໜອງປາ ເຕົາໃກ້ກັບດິນປູກສ້າງຫ້ອງການບ້ານ.

3.1.4. ການກຳນົດທີ່ດິນ ປກສ-ປກຊ

ການກຳນົດທີ່ດິນ ປກສ-ປກຊ ຢູ່ພາຍໃນບ້ານສອງຄອນ ແມ່ນບໍ່ໄດ້ກຳນົດ.

3.1.5. ການກຳນົດທີ່ດິນປ່າໄມ້

ການກຳນົດ ດິນປ່າໄມ້ການກຳນົດທີ່ດິນອຸດສາຫະກຳ ຢູ່ພາຍໃນບ້ານສອງຄອນ ແມ່ນບໍ່ໄດ້ກຳນົດ.

3.1.6. ການກຳນົດເຂດທີ່ອຸດສາຫະກຳ

ການກຳນົດທີ່ດິນອຸດສາຫະກຳ ຢູ່ພາຍໃນບ້ານສອງຄອນ ແມ່ນໄດ້ກຳນົດ 2 ຈຸດ ຄື: ຈຸດທີ 1 ແມ່ນຕິດທາງ ທິດຕາເວັນອອກຂອງບ້ານ, ຈຸດທີ 2 ແມ່ນຕິດກັບທາງທິດຕາເວັນຕົກຂອງບ້ານ.

3.1.7. ການກຳນົດທີ່ດິນຄົມມະນາຄົມ















ແມ່ນໄດ້ກຳນົດເອົາ 1 ເສັ້ນຄື: ເສັ້ນທີ 1 ແມ່ນເສັ້ນແຕ່ ແມ່ນເສັ້ນທາງແຕ່ບ້ານຫາບ້ານ ເປັນເສັ້ນທາງເຊື່ອມ ຕໍ່ລະຫວ່າງເມືອງ ແມ່ນກຳນົດເອົາເບື້ອງລະ 6 ແມັດ, ສ່ວນທາງຕາຮ່ອມ ແລະ ທາງຊອຍພາຍໃນບ້ານແມ່ນໄດ້ກຳນົດ ເອົາເບື້ອງລະ 6 ແມັດ ເພື່ອການພັດທະນາພື້ນຖານໂຄງລ່າງໃນອານາຄົດ ແລະ ເປັນແຜນອານາຄົດພາຍໃນບ້ານໄວ້.

3.1.8. ການກຳນົດທີ່ດິນບໍລິເວນນ້ຳ

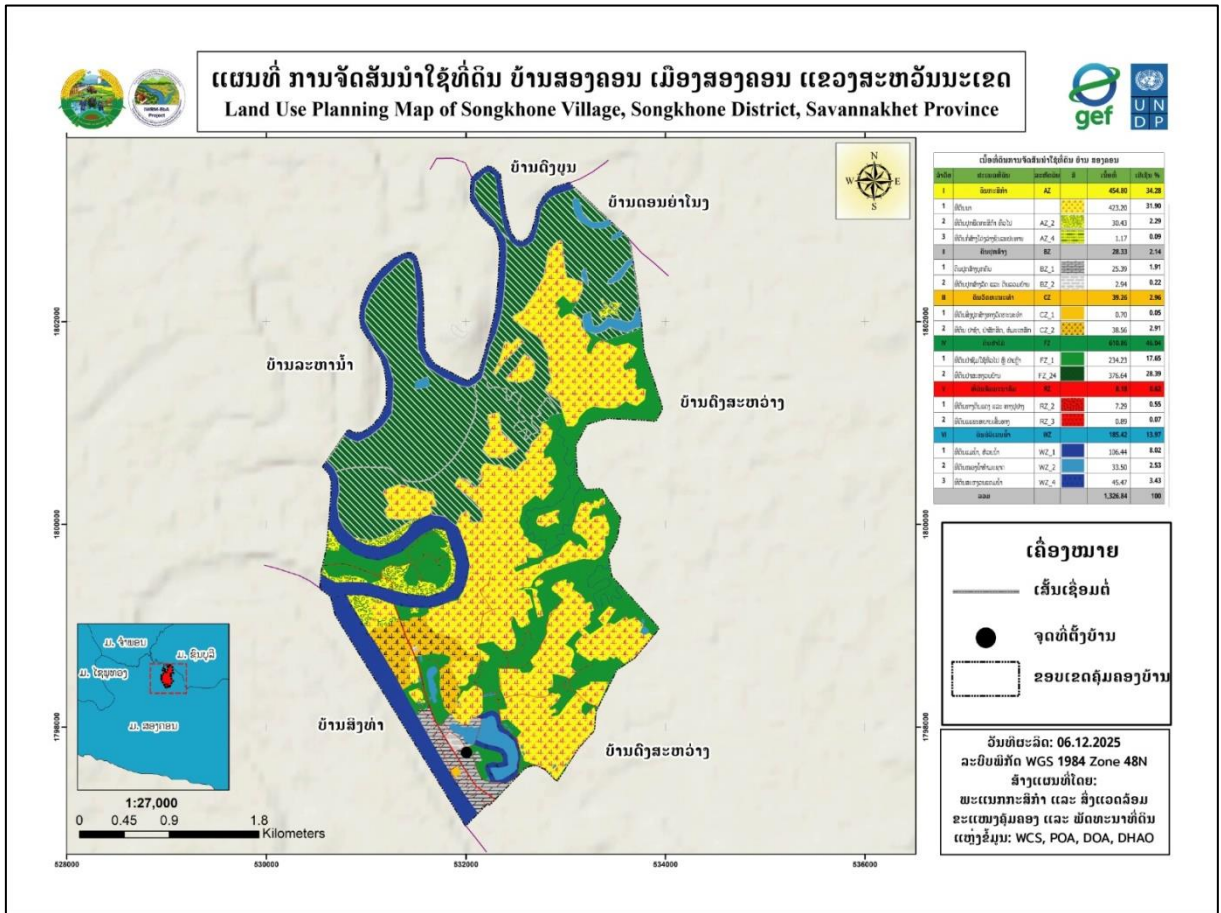
ແມ່ນໄດ້ກຳນົດເອົາ ສາຍນ້ຳ, ສາຍເຊ, ຫ້ວຍ, ໜອງທຳມະຊາດ ພາຍໃນບ້ານມີເຊ 02 ແຫ່ງ ຄື: ເຊຈຳພອນ, ເຊບັງຫຽງ, ໜອງທຳມະຊາດຫຼາຍແຫ່ງ ແລະ ມີ 02 ຫ້ວຍ ຄື: ຫ້ວຍສາລາ ແລະ ຫ້ວຍເກົ່າ.

- ເຊຈຳພອນ ແມ່ນເຊິ່ງໄດ້ກຳນົດເຂດສະຫງວນຮັກສາແຄມນ້ຳໄວ້ເບື້ອງລະ 20 ແມັດ;
- ເຊບັງຫຽງ ແມ່ນເຊິ່ງໄດ້ກຳນົດເຂດສະຫງວນຮັກສາແຄມນ້ຳໄວ້ເບື້ອງລະ 25 ແມັດ.
- ທາງອຳນາດການປົກຄອງບ້ານ ໄດ້ກຳນົດເອົາ ໜອງລຳປາເຕົາ ໄວ້ເປັນເຂດທ່ອງທ່ຽວໃນອານາຄົດ.

ຕາຕະລາງ 10: ເນື້ອທີ່ການຈັດສັນທີ່ດິນແຕ່ລະປະເພດ, ບ້ານສອງຄອນ, ເມືອງສອງຄອນ, ແຂວງສະຫວັນນະເຂດ

ລຳດັບ	ປະເພດທີ່ດິນ	ລະຫັດດິນ	ສີ	ເນື້ອທີ່ (ຮຕ)	ເປີເຊັນ %
I	ດິນກະສິກຳ	AZ		454.80	34.28
1	ທີ່ດິນນາ			423.20	31.90
2	ທີ່ດິນປູກພືດກະສິກຳ ທົ່ວໄປ	AZ_2		30.43	2.29
3	ທີ່ດິນກໍ່ສ້າງໂຄ້ງລ່າງຊົນລະປະທານ	AZ_4		1.17	0.09
II	ດິນປູກສ້າງ	BZ		28.33	2.14
1	ດິນປູກສ້າງບຸກຄົນ	BZ_1		25.39	1.91
2	ທີ່ດິນປູກສ້າງລັດ ແລະ ດິນລວມບ້ານ	BZ_2		2.94	0.22
III	ດິນວັດທະນະທຳ	CZ		39.26	2.96
1	ທີ່ດິນສິ່ງປູກສ້າງທາງ, ວັດທະນະທຳ	CZ_1		0.70	0.05
2	ທີ່ດິນ ປ່າຊ້າ, ປ່າສັກສິດ, ຫໍ່ມະເຫສັກ	CZ_2		38.56	2.91
IV	ດິນປ່າໄມ້	FZ		610.86	46.04
1	ທີ່ດິນປ່າຊົມໃຊ້ທົ່ວໄປ ຫຼື ປ່າເຫຼົ້າ	FZ_1		234.23	17.65
2	ທີ່ດິນປ່າສະຫງວນບ້ານ	FZ_24		376.64	28.39
V	ທີ່ດິນຄົມມະນາຄົມ	RZ		8.18	0.62
1	ທີ່ດິນທາງດິນແດງ ແລະ ທາງປູຢາງ	RZ_2		7.29	0.55
2	ທີ່ດິນແຮຂະຫຍາຍເສັ້ນທາງ	RZ_3		0.89	0.07
VI	ດິນບໍລິເວນນ້ຳ	WZ		185.42	13.97
1	ທີ່ດິນແມ່ນ້ຳ, ຫ້ວຍນ້ຳ	WZ_1		106.44	8.02
2	ທີ່ດິນໜອງນ້ຳທຳມະຊາດ	WZ_2		33.50	2.53
3	ທີ່ດິນສະຫງວນແຄມນ້ຳ	WZ_4		45.47	3.43
ລວມທັງໝົດ				1,326.84	100

ແຫຼ່ງຂໍ້ມູນ: ຫ້ອງການ ກະສິກຳ ແລະ ສິ່ງແວດລ້ອມເມືອງສອງຄອນ, ປີ 2025

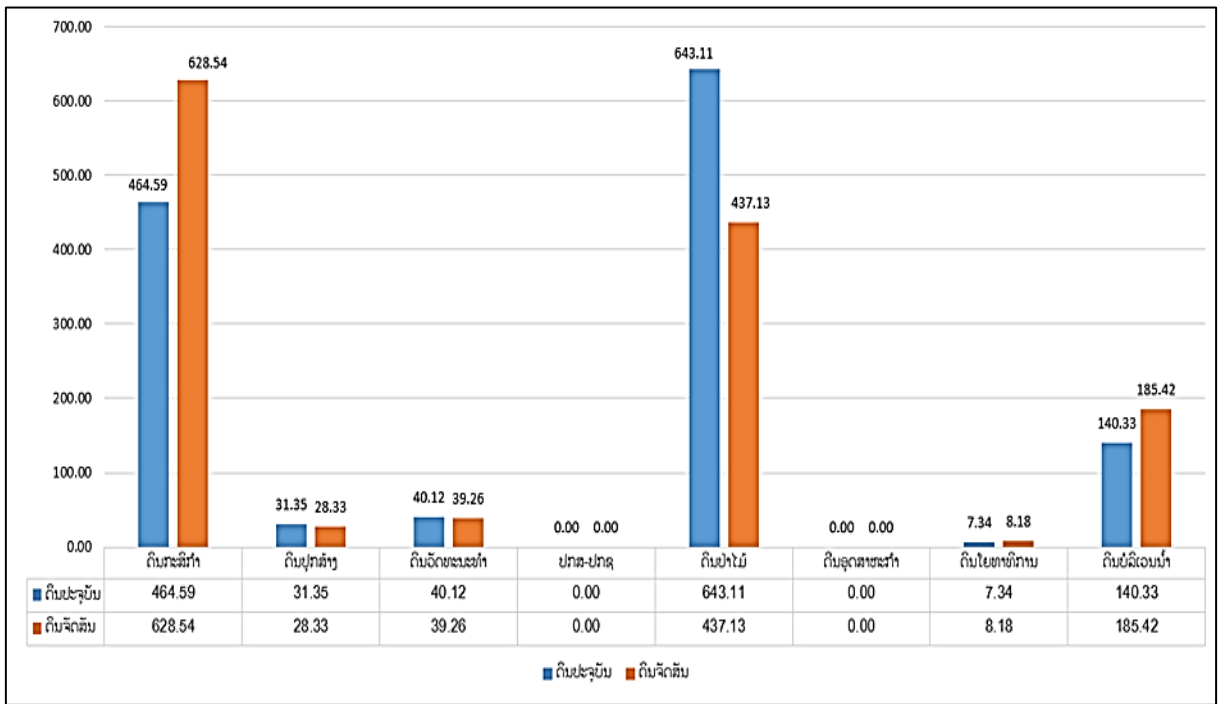


ແຫຼ່ງຂໍ້ມູນ: ຫ້ອງການກະສິກໍາ ແລະ ສິ່ງແວດລ້ອມເມືອງສອງຄອນ, ປີ 2025
ຮູບທີ 4: ແຜນທີ່ ການຈັດສັນທີ່ດິນຂອງ ບ້ານສອງຄອນ, ເມືອງສອງຄອນ, ແຂວງສະຫວັນນະເຂດ

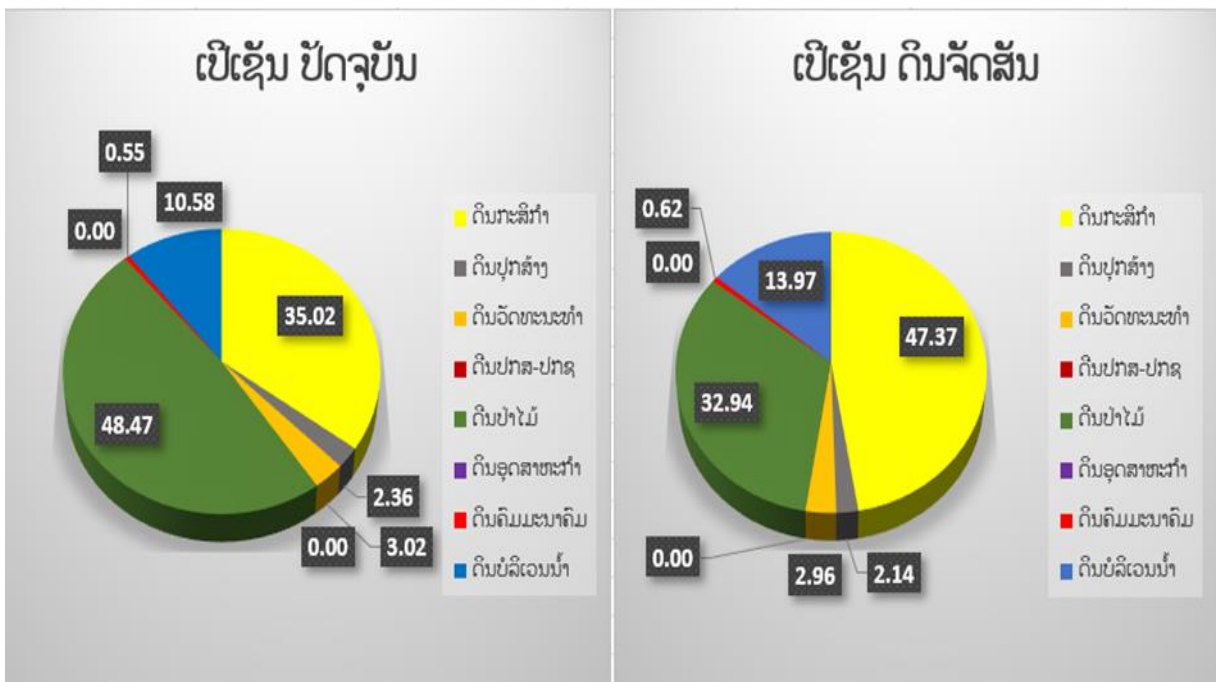
ຕາຕະລາງ 11: ສົມທຽບລະຫວ່າງເນື້ອທີ່ການນໍາໃຊ້ດິນປະຈຸບັນ ແລະ ເນື້ອທີ່ດິນຂອງແຜນຈັດສັນການນໍາໃຊ້ທີ່ດິນ

ຊື່ປະເພດດິນ	ເນື້ອທີ່ປັດຈຸບັນ	ເນື້ອທີ່ຈັດສັນ	ເນື້ອທີ່ຫຼຸດ-ເພີ່ມ	ເປີເຊັນດິນປະຈຸບັນ	ເປີເຊັນດິນຈັດສັນ	ເປີເຊັນຫຼຸດ-ເພີ່ມ
ດິນກະສິກໍາ	464.59	628.54	-163.94	35.02	47.37	-12.36
ດິນປູກສ້າງ	31.35	28.33	3.02	2.36	2.14	0.23
ດິນວັດທະນະທໍາ	40.12	39.26	0.86	3.02	2.96	0.06
ດິນປກສ-ປກຊ	0.00	0.00	0.00	0.00	0.00	0.00
ດິນປ່າໄມ້	643.11	437.13	205.98	48.47	32.94	15.52
ດິນອຸດສາຫະກໍາ	0.00	0.00	0.00	0.00	0.00	0.00
ດິນຄົມມະນາຄົມ	7.34	8.18	-0.84	0.55	0.62	-0.06
ດິນບໍລິເວນນໍ້າ	140.33	185.42	-45.08	10.58	13.97	-3.40

ແຫຼ່ງຂໍ້ມູນ: ຫ້ອງການກະສິກໍາ ແລະ ສິ່ງແວດລ້ອມ ປີ 2025)



ຮູບທີ 5 : ສະແດງເຖິງຄວາມແຕກຕ່າງທາງດ້ານເນື້ອທີ່ ລະຫວ່າງ ການນໍາໃຊ້ດິນປະຈຸບັນ ແລະ ການຈັດສັນທີ່ດິນ



ຮູບທີ 6 : ສະແດງເຖິງຄວາມແຕກຕ່າງການນໍາໃຊ້ດິນປະຈຸບັນ ແລະ ການຈັດສັນທີ່ດິນ

IV. ທິດທາງການວາງແຜນພັດທະນາທີ່ດິນ

4.1. ທ່າແຮງໃນການພັດທະນາຂອງບ້ານ

ບ້ານ ສອງຄອນ ແມ່ນ ເປັນບ້ານໜຶ່ງທີ່ ມີຄວາມອຸດົມສົມບູນດ້ານຊັບພະຍາກອນທຳມະຊາດ, ປ່າໄມ້, ແມ່ນໍ້າ ລຳເຊ, ເຊິ່ງເປັນທ່າແຮງໃຫ້ແກ່ການສົ່ງເສີມການລົງທຶນດ້ານກະສິກຳຕິດພັນກັບການທ່ອງທ່ຽວທາງທຳມະຊາດ, ຮີດ ຄອງປະເພນີ ແລະ ວັດທະນະທຳ ທີ່ເປັນເອກະລັກຂອງປະຊາຊົນບັນດາເຜົ່າ ແລະ ມີມູນເຊື້ອໃນການຜະລິດ ປູກຝັງ-ລ້ຽງສັດ ເຊິ່ງມີເນື້ອທີ່ທຳການຜະລິດ 454.80 ເຮັກຕາ ກວມເອົາ 34.28 ເປີເຊັນຂອງເນື້ອທີ່ທັງໝົດ 1,326.84 ເຮັກຕາ. ເໝາະແກ່ການ ປູກເຂົ້າ, ປູກພືດ ແລະ ປູກໄມ້ອຸດສາຫະກຳເປັນສິນຄ້າ.

ທາງບ້ານກໍ່ໄດ້ກຳນົດເອົາພື້ນທີ່ເພື່ອສ້າງຕະຫລາດ ເພື່ອເປັນການບໍລິການ, ຄ້າຂາຍ ພາຍໃນບ້ານ ແລະ ອີກຢ່າງໜຶ່ງບ້ານ ສອງຄອນ ແມ່ນບ້ານທີ່ຈະສ້າງໃຫ້ເປັນບ້ານພັດທະນາຮອບດ້ານຈະຕ້ອງມີທຸກຢ່າງໃຫ້ຄົບວົງຈອນ ແລະ ກຳນົດໃຫ້ມີການຂະຫຍາຍເສັ້ນທາງໃໝ່.

ພາຍໃນບ້ານໄດ້ເຫັນດີເປັນເອກະພາບກັນສ້າງສະຖານທີ່ຖິ້ມຂີ້ເຫຍື້ອ ເນື່ອງຈາກວ່າປະຊາກອນພາຍໃນບ້ານນັບມື້ນັບເພີ່ມຂຶ້ນ, ດັ່ງນັ້ນບັນຫາມົນລະພິດ ແລະ ສິ່ງເສດເຫຼືອຕ່າງໆກໍ່ເກີດຂຶ້ນໄປຕາມໆກັນ. ສະນັ້ນທາງບ້ານກໍ່ໄດ້ເຫັນຄວາມສຳຄັນທີ່ຈະຕ້ອງຄຸ້ມຄອງ ແລະ ປົກປັກຮັກສາສິ່ງແວດລ້ອມ ເພື່ອເຮັດໃຫ້ຊີວິດການເປັນຢູ່ຂອງປະຊາຊົນໄດ້ຮັບການປັບປຸງດີຂຶ້ນ ພາຍໃນບ້ານໃຫ້ດີຂຶ້ນເປັນກ້າວໆໄປ.

4.2. ການຈັດບຸລິມະສິດໂຄງການພັດທະນາທີ່ດິນຂອງບ້ານ

ອີງໃສ່ທ່າແຮງໃນການພັດທະນາຂອງບ້ານ ກໍ່ຄືຂອງເມືອງ ສາມາດກຳນົດໂຄງການພັດທະນາທີ່ດິນພາຍໃນບ້ານແມ່ນມີ 1 ໂຄງການ ແລະ 2 ບຸລິມະສິດຕົ້ນຕໍດັ່ງລຸ່ມນີ້:

1. ການຜະລິດເຂົ້າ: ໂດຍເລັ່ງໃສ່ຂະຫຍາຍເພີ່ມເນື້ອທີ່ນາຢູ່ເຂດທີ່ມີລະບົບຊົນລະປະທານ ແລະ ເຂດທີ່ມີເງື່ອນໄຂ ຢູ່ເຂດບ້ານສອງຄອນ.

– ຫຼຸດເນື້ອທີ່ສວນປູກເຂົ້າປະສົມປະສານໂດຍເລັ່ງໃສ່ ບ້ານທີ່ຂຶ້ນກຸ່ມບ້ານ ໃຫ້ຫັນໃສ່ການ ປູກເຂົ້າ ມາເຮັດນາປີ, ນາແຊງໃຫ້ຫຼາຍຂຶ້ນ.

V. ລະບຽບການໃນການຄຸ້ມຄອງ, ປົກປັກຮັກສາ, ພັດທະນາ ແລະ ນຳໃຊ້ທີ່ດິນ

ພາຍຫຼັງທີ່ໄດ້ສຳເລັດ ແລະ ຮັບຮອງເອົາແຜນຈັດສັນ, ຈັດແບ່ງເຂດ, ຈັດແບ່ງປະເພດ ແລະ ສ້າງເປັນແຜນ ທີ່ການນຳໃຊ້ທີ່ດິນຢ່າງເປັນທາງການແລ້ວມອບແຜນຈັດສັນທີ່ດິນດັ່ງກ່າວ ໃຫ້ແກ່ອຳນາດການປົກຄອງທ້ອງຖິ່ນ, ບັນດາຂະແໜງການຕ່າງໆຂອງເມືອງ ແລະ ບ້ານເປັນຜູ້ຄຸ້ມຄອງ, ນຳໃຊ້, ກວດກາຕິດຕາມພາລະບົດບາດ, ສິດ ແລະ ໜ້າທີ່ຄວາມຮັບຜິດຊອບໃຫ້ເຂົ້າສູ່ລະບຽບການຕ່າງໆ ທີ່ກ່ຽວຂ້ອງກັບທີ່ດິນ ແລະ ນຳພາໃນການສ້າງລະບຽບກົດໝາຍໃນການຄຸ້ມຄອງແຜນຈັດສັນທີ່ດິນດັ່ງກ່າວນີ້ໃຫ້ໄດ້ຮັບຜົນດີ.

5.1. ການຄຸ້ມຄອງທີ່ດິນກະສິກຳ

ທີ່ດິນກະສິກຳປະກອບມີ: ດິນນາ, ດິນສວນປູກພືດຕ່າງໆ ແລະ ດິນກະສິກຳທົ່ວໄປທີ່ໄດ້ກຳນົດໄວ້ແຜນ ທີ່ຈັດສັນ ແມ່ນຫ້າມບໍ່ໃຫ້ປ່ຽນແປງດິນກະສິກຳໄປເປັນປະເພດອື່ນ, ຫ້າມຈັບຈອງ ແລະ ຖິ້ມທີ່ດິນກະສິກຳ ເພື່ອຈຸດປະສົງອື່ນໆ ຖ້າຈະຫັນປ່ຽນທີ່ດິນກະສິກຳໄປເປັນປະເພດອື່ນ ຕ້ອງໄດ້ຮັບອະນຸຍາດຈາກຂະແໜງການທີ່ກ່ຽວຂ້ອງ.

5.2. ການຄຸ້ມຄອງທີ່ດິນປູກສ້າງ

ທີ່ດິນປູກສ້າງປະກອບມີ: ດິນປູກສ້າງປະຈຸບັນ, ດິນປູກສ້າງໃໝ່, ແລະ ດິນໂຮງຮຽນ, ຫ້ອງການບ້ານ ແລະ ດິນປູກສ້າງອື່ນໆຂອງບຸກຄົນ ການຄຸ້ມຄອງປົກປັກຮັກສາ ແມ່ນປະຕິບັດຕາມລະບຽບກົດໝາຍຂອງ ພາກ ສ່ວນທີ່ກ່ຽວຂ້ອງວາງອອກ.

5.3. ການຄຸ້ມຄອງທີ່ດິນປ່າໄມ້

ທີ່ດິນປ່າໄມ້ປະກອບມີ: ປ່າຊົມໃຊ້ຂອງບ້ານ, ປ່າປ້ອງກັນ ແລະ ປ່າສະຫງວນຫວງຫ້າມ ການຄຸ້ມຄອງແມ່ນມອບໃຫ້ອຳນາດການປົກຄອງບ້ານເປັນຜູ້ຄຸ້ມຄອງຕາມລະບຽບຂອງຂະແໜງການທີ່ກ່ຽວຂ້ອງຢ່າງເຂັ້ມງວດ.

5.4. ການຄຸ້ມຄອງທີ່ດິນຄົມມະນາຄົມ

ການຄຸ້ມຄອງ ແລະ ປົກປັກຮັກສາ ແມ່ນມອບໃຫ້ອຳນາດການປົກຄອງບ້ານ ແລະ ຂະແໜງໂຍທາທິການ ທີ່ກ່ຽວຂ້ອງຕິດຕາມກວດກາປະຕິບັດຕາມລະບຽບ ແລະ ກົດໝາຍຢ່າງເຂັ້ມງວດ.

5.5. ການຄຸ້ມຄອງທີ່ດິນວັດທະນາທຳ

ທີ່ດິນວັດທະນາທຳ ປະກອບມີ: ດິນປ່າມະເຫສັກ, ດິນປ່າຊ້າ ການຄຸ້ມຄອງແມ່ນ ບ້ານເປັນຜູ້ຄຸ້ມຄອງ ຕາມລະບຽບ ກົດໝາຍ ຫ້າມນຳໃຊ້ທີ່ດິນດັ່ງກ່າວໃນຈຸດປະສົງອື່ນໆ ໂດຍບໍ່ໄດ້ຮັບອະນຸຍາດຈາກພາກສ່ວນທີ່ກ່ຽວຂ້ອງ.

5.6. ການຄຸ້ມຄອງທີ່ດິນບໍລິເວນນ້ຳ

ການຄຸ້ມແມ່ນໄດ້ກຳນົດເອົາ ສາຍນ້ຳ, ສາຍເຊ, ຫ້ວຍ, ໜອງທຳມະຊາດ ພາຍໃນບ້ານມີເຊ 02 ແຫ່ງ ຄື: ເຊຈຳພອນ, ເຊບັງຫຽງ, ໜອງທຳມະຊາດຫຼາຍແຫ່ງ ແລະ ມີ 02 ຫ້ວຍ ຄື: ຫ້ວຍສາລາ ແລະ ຫ້ວຍເກົ່າ.

- ເຊຈຳພອນ ແມ່ນເຊິ່ງໄດ້ກຳນົດເຂດສະຫງວນຮັກສາແຄມນ້ຳໄວ້ເບື້ອງລະ 20 ແມັດ;
- ເຊບັງຫຽງ ແມ່ນເຊິ່ງໄດ້ກຳນົດເຂດສະຫງວນຮັກສາແຄມນ້ຳໄວ້ເບື້ອງລະ 25 ແມັດ.
- ທາງອຳນາດການປົກຄອງບ້ານ ໄດ້ກຳນົດເອົາ ໜອງລຳປາເຕົາ ໄວ້ເປັນເຂດທ່ອງທ່ຽວໃນອານາຄົດ.

VI. ການຫັນປ່ຽນປະເພດທີ່ດິນ

ໃນກໍລະນີມີການຫັນປ່ຽນການນຳໃຊ້ທີ່ດິນປະເພດໜຶ່ງໄປສູ່ປະເພດອື່ນ ທີ່ໄດ້ກຳນົດໄວ້ໃນບົດແຜນຈັດສັນທີ່ດິນຂັ້ນບ້ານ/ກຸ່ມບ້ານ ແລະ ໄດ້ຮັບຮອງຈາກ ອົງການປົກຄອງທ້ອງຖິ່ນ ແມ່ນໃຫ້ປະຕິບັດຕາມລະບຽບການຂອງຂະແໜງການຊັບພະຍາກອນທຳມະຊາດ ແລະ ສິ່ງແວດລ້ອມໄດ້ວາງອອກ. (ມີເອກະສານແນະນຳສະເພາະສະບັບເລກທີ1095/ກຊສ,ລົງວັນທີ 18 ມິຖຸນາ 2024).

VII. ກົນໄກການຄຸ້ມຄອງ ແລະ ຈັດຕັ້ງປະຕິບັດ

ກົນໄກການຄຸ້ມຄອງ ແລະ ຈັດຕັ້ງປະຕິບັດແຜນການຄຸ້ມຄອງການນຳໃຊ້ທີ່ດິນ ແລະ ປ່າໄມ້ຂັ້ນບ້ານເພື່ອໃຫ້ແຜນການດັ່ງກ່າວຖືກຈັດຕັ້ງປະຕິບັດໄປຕາມແຜນທີ່ວາງໄວ້ໃຫ້ມີປະສິດທິຜົນ, ດັ່ງນັ້ນ, ອຳນາດການປົກຄອງເມືອງ, ອຳນາດການປົກຄອງບ້ານ ແລະ ຄະນະຮັບຜິດຊອບວຽກງານການວາງແຜນຈັດສັນ ແລະ ຄຸ້ມຄອງນຳໃຊ້ທີ່ດິນກະສິກຳ ແລະ ປ່າໄມ້ຂອງບ້ານ ຕ້ອງໄດ້ເຮັດໜ້າທີ່ເປັນຜູ້ຊີ້ນຳ-ນຳພາ ແລະ ຕິດຕາມກວດກາ ການຈັດຕັ້ງປະຕິບັດແຜນດັ່ງນີ້:

6.1. ການຈັດຕັ້ງ

ຄະນະຮັບຜິດຊອບວຽກງານການວາງແຜນຈັດສັນ ແລະ ຄຸ້ມຄອງນຳໃຊ້ທີ່ດິນກະສິກຳ ແລະ ປ່າໄມ້ ຂອງບ້ານຕ້ອງປະກອບມີ: ບຸກຄົນທີ່ມີໜ້າທີ່ຕຳແໜ່ງທີ່ສຳຄັນໃນອຳນາດການປົກຄອງບ້ານ, ຮັບຜິດຊອບວຽກງານຊີ້ນຳ, ກວດກາ ແລະ ບໍລິຫານຕ່າງໆ (ເອກະສານຊ້ອນທ້າຍທີ 07).

6.2. ບຸກຄະລາກອນ

ນາຍບ້ານ, ຕາງໜ້າອົງການຈັດຕັ້ງມະຫາຊົນ (ຊາວໜຸ່ມ, ແມ່ຍິງ ແລະ ແນວໂຮມ), ກອງຫຼອນ, ປ້ອງກັນ, ປ່າໄມ້ບ້ານ ແລະ ທີ່ດິນບ້ານ.

6.3. ໜ້າທີ່ ແລະ ຄວາມຮັບຜິດຊອບຂອງແຕ່ລະພາກສ່ວນ

- ຈັດຕັ້ງປະຕິບັດມະຕິຄຳສັ່ງ, ແຈ້ງການ ຂອງເມືອງ, ແຂວງ ກ່ຽວກັບການຄຸ້ມຄອງນຳໃຊ້ທີ່ດິນ ແລະ ປ່າໄມ້.
- ຈັດຕັ້ງປະຕິບັດການກວດກາ, ຕິດຕາມ, ວັດແທກຂອບເຂດດິນທຳການຜະລິດ ໃຫ້ແຕ່ລະຄອບຄົວ, ຊີ້ນຳແຕ່ລະຄອບຄົວໃນການພັດທະນາທີ່ດິນ, ສົ່ງເສີມການປູກພືດເປັນສິນຄ້າ, ຄຸ້ມຄອງ, ປົກປັກຮັກສາ, ປູກໄມ້, ພື້ນຟູປ່າ ແລະ ນຳໃຊ້ຊັບພະຍາກອນປ່າໄມ້ຢ່າງມີປະສິດທິຜົນ, ຕາມແຜນການ ແລະ ລະບຽບການທີ່ໄດ້ຮັບການອະນຸມັດແລ້ວ ຈາກຫ້ອງການກະສິກຳ ແລະ ປ່າໄມ້ເມືອງ.

- ໂຄສະນາສຶກສາອົບຮົມກ່ຽວກັບຄວາມສໍາຄັນ ແລະ ຄຸນປະໂຫຍດຂອງປ່າໄມ້, ທີ່ດິນປ່າໄມ້, ສັດນໍ້າ, ສັດປ່າ, ແຫຼ່ງນໍ້າ ແລະ ສິ່ງແວດລ້ອມທໍາມະຊາດ ໃຫ້ປະຊາຊົນໃນບ້ານຂອງຕົນເຂົ້າໃຈ.
- ຕິດຕາມ, ເກັບກຳສະພາບການປ່ຽນແປງຂອງປ່າໄມ້, ສິ່ງແວດລ້ອມ ແລະ ສະພາບການເຄື່ອນໄຫວວຽກງານປ່າໄມ້ ໃນຂອບເຂດບ້ານຂອງຕົນ ແລ້ວລາຍງານໃຫ້ຫ້ອງການກະສິກໍາ ແລະ ປ່າໄມ້ເມືອງ.
- ຈັດຕັ້ງປະຊາຊົນຄຸ້ມຄອງ ປ່າໄມ້ ແລະ ທີ່ດິນປ່າໄມ້ໃນຂອບເຂດບ້ານຂອງຕົນ.
- ສ້າງລະບຽບການສະເພາະໃນການຄຸ້ມຄອງ, ປົກປັກຮັກສາປ່າໄມ້, ແຫຼ່ງນໍ້າ, ສັດນໍ້າ, ສັດປ່າ ແລະ ສິ່ງແວດລ້ອມທໍາມະຊາດ ພາຍໃນບ້ານໃຫ້ຖືກຕ້ອງກັບສະພາບຕົວຈິງຂອງບ້ານຕົນ.
- ສົ່ງເສີມການເຮັດອາຊີບກະສິກໍາຄົງທີ່ ໃຫ້ປະຊາຊົນໃນບ້ານຕົນ ແນໃສ່ຈໍາກັດ ແລະ ກ້າວໄປເຖິງບ່ອນ ຍຸດຕິການຕັດໄມ້ທໍາລາຍປ່າ ແລະ ເພື່ອປົກປັກຮັກສາສິ່ງແວດລ້ອມທໍາມະຊາດ ເຮັດໃຫ້ປ່າໄມ້ ແລະ ຊັບພະຍາກອນປ່າໄມ້ມີຄວາມອຸດົມສົມບູນ.

6.4. ຂອບເຂດສິດ

- ກວດກາການອະນຸມັດຕັດໄມ້ ຂອງປະຊາຊົນພາຍໃນບ້ານຕົນ ຕາມລະບຽບການ.
- ຕິດຕາມກວດກາ ແລະ ສະກັດກັ້ນ ການລ່າເນື້ອ ແລະ ຊີ້ຂາຍສັດປ່າ ທີ່ບໍ່ຖືກຕ້ອງຕາມລະບຽບການ.
- ຕ້ານ ແລະ ສະກັດກັ້ນ ການເຄື່ອນໄຫວອັນບໍ່ດີທີ່ມີຜົນກະທົບຕໍ່ຊັບພະຍາກອນປ່າໄມ້, ແຫຼ່ງນໍ້າ ແລະ ສິ່ງແວດລ້ອມເຊັ່ນ: ການລັກລອບຕັດໄມ້, ຈູດປ່າ ແລະ ສະກັດກັ້ນທຸກການກະທໍາ ທີ່ເປັນການທໍາລາຍຕໍ່ຊັບພະຍາກອນປ່າໄມ້, ສັດນໍ້າ, ສັດປ່າ ແລະ ແຫຼ່ງນໍ້າຢ່າງທັນການ.
- ເຂົ້າຮ່ວມ ແລະ ປະກອບຄໍາເຫັນຕໍ່ກອງປະຊຸມຕາມການເຊື່ອເຊີນ.
- ຮຽກປະຊຸມ, ຄົ້ນຄວ້າ, ແກ້ໄຂບັນຫາຕ່າງໆ ທີ່ກ່ຽວຂ້ອງກັບວຽກງານຄຸ້ມຄອງນໍ້າໃຊ້ທີ່ດິນ ແລະ ປ່າໄມ້ .
- ປະຕິບັດສິດອື່ນໆ ຕາມຂັ້ນເທິງມອບໝາຍສະເພາະ ຫຼື ຕາມທີ່ກຳນົດໄວ້ໃນລະບຽບກົດໝາຍ.

6.5. ລະບອບແບບແຜນວິທີເຮັດວຽກ

ລະບອບແບບແຜນວິທີເຮັດວຽກ ຂອງຄະນະຮັບຜິດຊອບວຽກງານການວາງແຜນຈັດສັນ ແລະ ຄຸ້ມຄອງນໍ້າໃຊ້ທີ່ດິນກະສິກໍາ ແລະ ປ່າໄມ້ຂອງບ້ານ ມີດັ່ງນີ້:

- ປະຕິບັດຫຼັກການເຮັດວຽກແບບລວມສູນປະຊາທິປະໄຕ, ນໍາພາເປັນໝູ່ຄະນະ, ແບ່ງງານໃຫ້ບຸກຄົນ
- ເຮັດວຽກຢ່າງມີແຜນການ, ມີແຜນກິຈະກຳລະອຽດ, ການແກ້ໄຂວຽກງານຢ່າງມີຈຸດສຸມ, ມີເປົ້າໝາຍ ແລະ ຄາດໝາຍແຕ່ລະໄລຍະ.
- ການເຄື່ອນໄຫວວຽກງານບົນພື້ນຖານການປະສານສົມທົບຢ່າງແໜ້ນແຟ້ນ, ມີຄວາມເປັນເອກະພາບພາຍໃນ.
- ທຸກໜ້າວຽກຕ້ອງມີການສໍາຫຼວດ, ກວດກາ, ສະຫຼຸບຖອດຖອນບົດຮຽນ ຕີລາຄາຜົນໄດ້ຜົນເສຍລວມທັງສາເຫດຕ່າງໆຢ່າງຖືກຕ້ອງ ແທດເໝາະກັບສະພາບຕົວຈິງ, ປະຕິບັດລະບອບການລາຍງານ, ຂໍ້ຄໍາເຫັນ ແລະ ທິດຊີ້ນໍາຈາກຂັ້ນເທິງເປັນປະຈໍາ.

6.6. ການຕິດຕາມກວດກາ

ການຕິດຕາມກວດກາການຈັດຕັ້ງປະຕິບັດແຜນການ ແມ່ນຈະຕ້ອງໄດ້ດໍາເນີນຫຼັງຈາກສໍາເລັດວຽກວາງແຜນການນໍາໃຊ້ທີ່ດິນ ໄດ້ມີການຈັດພິທີປະກາດມອບຮັບ. ການຕິດຕາມກວດກາ ແມ່ນເພື່ອເປັນການກະຕຸ້ນ ແລະ ເຕືອນໃຫ້ຊາວບ້ານໃນການປະຕິບັດແຜນການນໍາໃຊ້ທີ່ດິນ ແລະ ປ່າໄມ້ທີ່ໄດ້ປະກາດຮັບຮອງເອົາ, ເພື່ອກວດກາເບິ່ງຄວາມຖືກຕ້ອງ, ຊຶ່ງຖ້າຫາກຜົນການຕິດຕາມກວດກາອອກມາໃນທາງບວກແຜນການດັ່ງກ່າວ ກໍ່ຈະບໍ່ຖືກດັດແປງແກ້ໄຂແຕ່ຖ້າຫາກບໍ່ຖືກຕ້ອງ ກັບແຜນການດັ່ງກ່າວ ແມ່ນຈະຕ້ອງໄດ້ຖືກພິຈານຄືນ ແລະ ດັດແປງ ເພື່ອໃຫ້ອົງການຈັດຕັ້ງດັ່ງກ່າວນີ້ສາມາດເຄື່ອນໄຫວໄດ້ດີໃນໄລຍະທໍາອິດຂອງການດໍາເນີນການກວດກາ ແມ່ນຍັງຕ້ອງການຄວາມຊ່ວຍເຫຼືອທັງທາງດ້ານວິຊາການ, ງົບປະມານຈາກພາກສ່ວນກ່ຽວຂ້ອງ ເຊັ່ນ: ແຂວງ, ເມືອງ, ກຸ່ມບ້ານ ຕະຫຼອດຮອດໂຄງການທີ່ກ່ຽວຂ້ອງ.

ເອກະສານອ້າງອີງ

1. ກົດໝາຍວ່າດ້ວຍປ່າໄມ້, ເລກທີ 64/ສພຊ, ລົງວັນທີ 13 ມິຖຸນາ 2019
2. ກົດໝາຍວ່າດ້ວຍທີ່ດິນ, ເລກທີ 70/ສພຊ, ລົງວັນທີ 21 ມິຖຸນາ 2019
3. ກົດໝາຍວ່າດ້ວຍທາງຫຼວງ ເລກທີ 04/99ສພຊ, ລົງວັນທີ 3 ເມສາ 1999
4. ກົດໝາຍ ວ່າດ້ວຍນໍ້າ ແລະ ຊັບພະຍາກອນນໍ້າ ສະບັບປັບປຸງ, ເລກທີ 23/ສພຊ, ລົງວັນທີ 11 ພຶດສະພາ 2017, 2020 ແລະ 2022
5. ດໍາລັດວ່າດ້ວຍປ່າສະຫງວນ, ສະບັບເລກທີ 219/ລບ, ລົງວັນທີ 20 ມິຖຸນາ 2023.
6. ດໍາລັດວ່າດ້ວຍ ທີ່ດິນບໍລິເວນນໍ້າ ສະບັບເລກທີ 350/ລບ, ລົງວັນທີ 13 ພະຈິກ 2023
7. ແຈ້ງການຂອງກະຊວງພະລັງງານ ແລະ ບໍ່ແຮ່ ເລກທີ 1585/ພບ.ຫກ,ລົງວັນທີ 12 ມັງກອນ 2018
8. ຄູ່ມືແນະນຳກ່ຽວກັບສ້າງແຜນຈັດສັນການນຳໃຊ້ທີ່ດິນຂັ້ນບ້ານ, ສະບັບເລກທີ 2191/ກຊສ.ກທດ, ລົງວັນທີ 12 ພຶດສະພາ 2022

ເອກະສານຊ້ອນທ້າຍ

ເອກະສານຊ້ອນທ້າຍທີ 1: ແບບຟອມເກັບກຳຂໍ້ມູນເສດຖະກິດ-ສັງຄົມ ແລະ ການນຳໃຊ້ທີ່ດິນຂອງບ້ານສອງຄອນ



ສາທາລະນະລັດ ປະຊາທິປະໄຕ ປະຊາຊົນລາວ
ສັນຕິພາບ ເອກະລາດ ປະຊາທິປະໄຕ ເອກະພາບ ວັດທະນະຖາວອນ

ແບບຟອມເກັບກຳຂໍ້ມູນ
ເສດຖະກິດ-ສັງຄົມ ແລະ ການນຳໃຊ້ທີ່ດິນຂອງບ້ານສອງຄອນ

1. ປະຫວັດຄວາມເປັນມາບ້ານ

ບ້ານສອງຄອນເປັນບ້ານໜຶ່ງທີ່ມີປະຫວັດການສ້າງຕັ້ງອັນຍືດເຍື້ອຍາວນານາເຊິ່ງເລີ່ມແຕ່ທ້າຍສັດຕະວັດທີ XVII ສະ ໄໝອານາຈັກລາວລ້ານຊ້າງຂອງພວກເຮົາໄດ້ຕົກເປັນຫົວເມືອງຂຶ້ນຂອງສັກດິນາສະຫຍາມ (ລາຊະອານາຈັກໄທ ໃນປະຈຸບັນ) ຫຼື ເອີ້ນ ຍຸກສະໄໝ ເອີກຊ່ວຍແກວ- ແກວຊ່ວຍໄທ, ຍຸກແກວໄລ່-ໄທກວດ (ໜ້າທີ 100-101 ຂອງ ປຶ້ມນະຄອນຫຼວງວຽງຈັນ 450 ປີ) ແລະ ເປັນໄລຍະຂອງເຈົ້າອົງບຸນ ຫຼື ເຈົ້າ ສິລິບຸນຍະສານ (ຄສ 1730-1780) ທີ່ ປົກຄອງອານາຈັກວຽງຈັນແຕ່ງຕັ້ງຍາຫຼວງ ອຸ່ນແກ້ວ ລົງມາປົກຄອງເມືອງສອງຄອນ (ຄສ 1770) ໂດຍກຳນົດບ້ານ ລະຫາໂຄກ ເມືອງສອງຄອນປະຈຸບັນ ເປັນທີ່ວ່າການປົກຄອງເມືອງສອງຄອນໃນໄລຍະນັ້ນ ຍາຫຼວງອຸ່ນແກ້ວ ຫຼື ພະ ຍາຂຽດໄມ້ ມີພັນລະຍາຊື່ ນາງ ຫຼາວທອວ ແລະ ມີລູກກັນ 2 ຄົນຄື: ທ. ໂກກ ແລະ ທ. ພິມ. ພໍຢູ່ມາໄດ້ຫຼາຍປີ ຈຶ່ງ ຊອກຫາຈຸດທີ່ຕັ້ງຂອງບ້ານ ດັ່ງນັ້ນ ໝໍໂຫນ ຊື່ດັງຢູ່ໂຫນລຳທວາຍ ຈຶ່ງໄດ້ແນະນຳໃຫ້ສອງອ້າຍນ້ອງວ່າໃຫ້ໄປຫາສະ ຖານທີ່ຕັ້ງບ້ານຢູ່ຝັ່ງຂວາ ຂອງເຊບັ້ງຫຽງ ຍ້ອນວ່າມີນ້ຳເຊນ້ອຍ ແລະ ເຊບັ້ງຫຽງໄຫຼຜ່ານອ້ອມ ເປັນບ່ອນທີ່ມີຄວາມ ອຸດົມສົມບູນໄປດ້ວຍ ຫ້ວຍ, ໜອງ, ຄອງບຶງ ແລະ ປ່າເຂົາລຳເນົາ ຈຶ່ງມີຄວາມອຸດົມສົມບູນ ແລະ ມີຄວາມຮຸ່ງເຮືອງ ສີວິໄລ ໃນອານາຄົດ ຈາກນັ້ນຫຼວງພະຈຳເລີນ ພົນນະລົບ ແລະ ຫຼວງພະພິມ ພ້ອມດ້ວຍພໍ່ແມ່ປະຊາຊົນເລົ່ານັ້ນ ກໍ່ ໄດ້ມາພັກເຊົາຢູ່ຊົ່ວຄາວ ແຄມໜອງລຳທວາຍ ໃຕ້ບ້ານສິງທ່າ (ເອີ້ນຕາມທາງກະແສນ້ຳໄຫຼ ໂດຍໄດ້ປູກໝາກມ່ວງຢູ່ ສອງຕົ້ນຄື: ຕົ້ນໜົ່ງປູກໄວ້ຢູ່ແຄມໜອງລຳປະເຕົາ ແລະ ອີກຕົ້ນໜົ່ງປູກໄວ້ຢູ່ທາງເຂົ້າທ່າໜອງລຳທວາຍ. ຢູ່ຕໍ່ມາກໍ່ໄດ້ ຍ້າຍຂ້າມເຊບັ້ງຫຽງ ເບື້ອງຂວາໄກ້ໆ ກັບໜອງປະເຕົາ (ໜອງປ່ອຍເຕົາໃນເມື່ອກ່ອນ) ແລ້ວໃສ່ຊື່ວ່າ: ບ້ານສອງຄອນ ມາຮອດປະຈຸບັນ.

- ❖ ປະກອບມີ 14 ໜ່ວຍ ແບ່ງເປັນ 3 ຄຸ້ມ, ມີ 187 ຫຼັງຄາເຮືອນ; 226 ຄອບຄົວ.
- ❖ ພົນລະເມືອງທັງໝົດ 1161 ຄົນ; ຍິງ 585 ຄົນ;
- ❖ ປະກອບມີ 03 ຊົນເຜົ່າ; ຜູ້ໄທ, ລາວ, ກະຕາງ.
- ❖ ຊົນເຜົ່າ...ມີ...ຄອບຄົວ; ສາສະໜາ ພຸດ (ລວມ: 100 %)
- ❖ ໄດ້ຮັບນາມມະຍົດເປັນບ້ານແມ່ຍິງ 3 ດີ
- ❖ ບ້ານປ້ອງກັນຄວາມສະຫງົບດີ.
- ❖ ບ້ານສາມັກຄີປອງດີ
- ❖ ບ້ານປອດຄະດີ
- ❖ ບ້ານສາທາລະນະສຸກແບບຢ່າງ
- ❖ ບ້ານພັດທະນາ

- ❖ ອັດຕາເພີ່ມ ແລະ ຫຼຸດລົງຂອງປະຊາກອນ.
 - ການເກີດ 16 ຄົນ/ປີ;
 - ການຕາຍ 25 ຄົນ/ປີ;
 - ການຍົກຍ້າຍເຂົ້າ ບໍ່ມີ ຄົນ/5ປີ;
 - ການຍ້າຍອອກ 3 ຄົນ/5ປີ/;
- ❖ ໂຄງປະກອບການຈັດຕັ້ງຂອງບ້ານ.
 - ປະທານບ້ານ 01 ຄົນ; ຮອງນາຍບ້ານ 04 ຄົນ; ຍິງ 1 ຄົນ.
 - ສະມາຊິກພັກ 15 ຄົນ; ຍິງ 5 ຄົນ;
 - ກຳມະບານ 4 ຄົນ; ຍິງ 01 ຄົນ;
 - ຊາວໜຸ່ມ 195 ຄົນ; ຍິງ 102 ຄົນ;
 - ສະຫະພັນແມ່ຍິງ 218 ຄົນ.

2. ທີ່ຕັ້ງ ແລະ ພູມສັນຖານຂອງບ້ານ

- ❖ ທີ່ຕັ້ງ: ບ້ານສອງຄອນ ຕັ້ງຢູ່ລະຫວ່າງກາງຂອງແມ່ນ້ຳເຊບັ້ງຫຽງ ແລະ ເຊຈຳພອນ, ຕັ້ງຢູ່ທາງທິດຕາເວັນອອກຂອງເມືອງສອງຄອນ, ຫ່າງຈາກຕົວເມືອງປະມານ 15 ກມ.
- ❖ ນອນໃນບ້ານໃຫຍ່ເອກະລາດຂຶ້ນກັບເມືອງໂດຍກົງ;
- ❖ ມີເຂດຄຸ້ມຄອງຕິດກັບ: 4 ບ້ານ
 - ທິດເໜືອຕິດກັບ: ບ້ານດົງບຸນ, ເມືອງຊົນນະບູລີ
 - ທິດໃຕ້ຕິດກັບ ລຳເຊບັ້ງຫຽງ
 - ທິດຕາເວັນອອກຕິດກັບ ບ້ານດອນຍາໂນງ, ເມືອງຊົນນະບູລີ.
 - ທິດຕາເວັນອອກສຽງໃຕ້ຕິດກັບ ດົງສະຫວ່າງ, ເມືອງສອງຄອນ
 - ທິດຕາເວັນຕົກຕິດກັບ ບ້ານລະຫານ້ຳ, ເມືອງສອງຄອນ.
- ❖ ເນື້ອທີ່ທັງໝົດຂອງ ບ້ານ ຮຕ
 - * ມີສາຍນ້ຳ/ນ້ຳເຊ: ມີ ; ບໍ່ມີ ; ມີ 02 ສາຍຄື:
 1. ເຊບັ້ງຫຽງ, 2. ເຊຈຳພອນ (ເຊນ້ອຍ)
 - * ມີຫ້ວຍ ມີ ; ບໍ່ມີ ; ມີ 2 ສາຍຄື:
 1. ຫ້ວຍສາລາ, 2. ຫ້ວຍເກົ່າ
 - * ມີຜາ (ພູ) ມີ ; ບໍ່ມີ ; ມີ.....ພູຄື:
 - 1
 - * ມີຖ້ຳ ມີ ; ບໍ່ມີ ມີ..... ຄື:
 - 1.....; 3.....
 - 2.....; 4.....
 - * ມີເສັ້ນທາງຄົມມະນາຄົມຈັກເສັ້ນ....02....ເສັ້ນ; ທາງຮ່ອມ.....9..... ເສັ້ນ
 - * ມີຊົນລະປະທານບໍ່? ມີ ; ບໍ່ມີ ; ຈັກແຫ່ງ.....2.....ແຫ່ງ
 - * ໜອງລວມບ້ານ ມີ ; ບໍ່ມີ ; ຈັກໜອງ.....1.....ໜອງ

3. ສະພາບດ້ານເສດຖະກິດຂອງບ້ານ

- ລາຍຮັບຕົ້ນຕໍມີຫຍັງແດ່?:(1) ເຮັດນາ
- ❖ ລາຍຮັບສຳຮອງມີຫຍັງແດ່?: (1) ລ້ຽງສັດ ແລະ ປູກມັນຕົ້ນ
 - ❖ ສະເລ່ຍ/ປີ ໂຕນ ຕໍ່ໜຶ່ງເຮັກຕາ 3,5 ໂຕນ/ຮຕ (ນາແຊງ)

❖ ແຮງງານຕົ້ນຕໍມີຈັກຄົນ: 534 ຄົນ; ແຮງງານສໍາຮອງມີຈັກຄົນ: 374 ຄົນ

❖ ຈໍານວນຄົວເຮືອນທີ່ລຸດພື້ນອອກຈາກຄວາມທຸກຍາກມີ ຄອບຄົວ, ຍັງບໍ່ທັນພື້ນມີ 0 ຄອບຄົວ.

4. ຂໍ້ມູນດ້ານພື້ນຖານໂຄງລາງຂອງບ້ານ

* ມີທາງເຂົ້າບ້ານບໍ່?	ມີ <input checked="" type="checkbox"/>	ບໍ່ມີ <input type="checkbox"/>	ຖ້າມີ; ມີຈັກ...2.....ເສັ້ນ
* ໄຟຟ້າເຂົ້າເຖິງບ້ານບໍ່	ມີ <input checked="" type="checkbox"/>	ບໍ່ມີ <input type="checkbox"/>	
* ມີສຸກສາລາຫຼືໂຮງໝໍຕັ້ງຢູ່ເຂດບ້ານ	ມີ <input checked="" type="checkbox"/>	ບໍ່ມີ <input type="checkbox"/>	ຖ້າມີ; ມີຈັກ.....1.....ແຫ່ງ
* ມີຖົງຢາປະຈໍາບ້ານບໍ່?	ມີ <input type="checkbox"/>	ບໍ່ມີ <input type="checkbox"/>	
* ມີໂຮງຮຽນປະຖົມ?	ມີ <input checked="" type="checkbox"/>	ບໍ່ມີ <input type="checkbox"/>	ຖ້າມີ; ມີຈັກ.....1.....ແຫ່ງ
* ມີຕະຫຼາດຊື້ຂາຍ ບໍ່?	ມີ <input type="checkbox"/>	ບໍ່ມີ <input checked="" type="checkbox"/>	ຖ້າມີ; ມີຈັກ.....ແຫ່ງ
* ຫ້ອງການບ້ານ	ມີ <input checked="" type="checkbox"/>	ບໍ່ມີ <input type="checkbox"/>	ຖ້າມີ; ມີຈັກ.....1.....ແຫ່ງ
* ລະບົບນໍ້າສະອາດ	ມີ <input checked="" type="checkbox"/>	ບໍ່ມີ <input type="checkbox"/>	ຖ້າມີ; ມີຈັກ.....1.....ແຫ່ງ
* ຄົວລົດ	ມີ <input type="checkbox"/>	ບໍ່ມີ <input checked="" type="checkbox"/>	ຖ້າມີ; ມີຈັກ.....ແຫ່ງ
* ບ່ອນບໍາບັດຂີ້ເຫຍື້ອ	ມີ <input type="checkbox"/>	ບໍ່ມີ <input checked="" type="checkbox"/>	ຖ້າມີ; ມີຈັກ.....ແຫ່ງ
* ທ່າເຮືອ	ມີ <input checked="" type="checkbox"/>	ບໍ່ມີ <input type="checkbox"/>	ຖ້າມີ; ມີຈັກ.....1.....ແຫ່ງ
* ອື່ນໆ.....			

5. ຂໍ້ມູນດ້ານ ຄອບຄົວພາຍໃນບ້ານ

ລ/ດ	ລາຍການ	ຈໍານວນ	ຫົວໜ່ວຍ	ໝາຍເຫດ
01	ຄອບຄົວຄ້າຂາຍ	10	ຄ/ຄ	
02	ຄອບຄົວເຮັດກະສິກໍາ	221	ຄ/ຄ	
03	ຄອບຄົວເຮັດອຸດສາຫະກໍາ	0	ຄ/ຄ	
04	ຄອບຄົວເຮັດຫັດຖະກໍາ	3	ຄ/ຄ	
05	ຄອບຄົວພະນັກງານລັດ	28	ຄ/ຄ	
06	ຄອບຄົວອື່ນໆ	0	ຄ/ຄ	

6.ອາຊີບຕົ້ນຕໍພາຍໃນບ້ານ:

ລ/ດ	ລາຍການ	ຈໍານວນຄົນ	ຍິງ/ຄົນ	ໝາຍເຫດ
01	ເຮັດນາ	935	370	
02	ໄຮ່ (ໄຮ່ເຂົ້າ,ສວນໝາກໄມ້)	0	0	
03	ພະນັກງານລັດ	35	20	
04	ພະນັກງານວິສາຫະກິດ	3	1	
06	ກໍາມະກອນທົ່ວໄປ	323	160	
07	ຄ້າຂາຍ	10	10	
08	ນັກຮຽນ,ນັກສຶກສາ	110	50	
09	ອາຊີບອື່ນໆ	0	0	
ລວມທັງໝົດ		1,416	611	

7. ເກັບກຳຂໍ້ມູນການນຳໃຊ້ທີ່ດິນແຕ່ປະເພດພາຍໃນບ້ານ

7.1. ດິນລັດ, ດິນຊຸມຊົນ ແລະ ດິນລວມບ້ານ

- * ດິນ ໂຮງຮຽນ ຕອນ; ຊັ້ນໃດ ໂຮງຮຽນປະຖົມ. ແຫ່ງ
- * ໂຮງຮຽນ ມັດທະຍົມສົມບູນ ແຫ່ງ ແລະ ມັດທະຍົມ 1 ແຫ່ງ; ເນື້ອທີ່ ເຮັກຕາ ເອກະສານ ຍັງຢືນ
- * ດິນ ຫ້ອງການບ້ານ ຕອນ; ເນື້ອທີ່ ເຮັກຕາ ມີເອກະສານຍັງຢືນ
- * ດິນ ປ່າຊ້າ ຕອນ; ເນື້ອທີ່ ເຮັກຕາ ມີເອກະສານຍັງຢືນ
- * ດິນ ປ່າສັກສິດ/ດິນມະເຫສັກ ຕອນ; ເນື້ອທີ່... ເຮັກຕາ ມີເອກະສານຍັງຢືນ
- * ດິນ ວັດ: ຕອນ; ມີ ເນື້ອທີ່ເຮັກຕາ ມີເອກະສານຍັງຢືນ
- * ດິນ ລວມບ້ານ (ດິນເປົ່າຫວ່າງ) ຕອນ; ເນື້ອທີ່..... ມີເອກະສານຍັງຢືນ
- * ດິນ ລວມບ້ານ (ທີ່ມອບໃຫ້ບຸກຄົນນຳໃຊ້) ບໍ່ມີ ຕອນ; ເນື້ອທີ່.....ມີເອກະສານຍັງຢືນ
- * ດິນຊຸມຊົນ ບໍ່ມີ ຕອນ; ເນື້ອທີ່ລວມ.....ມີເອກະສານຍັງຢືນ

7.2. ດິນເຊົ່າ - ສຳປະທານ (ດິນລັດ ແລະ ດິນລວມບ້ານ)

- ❖ ດິນ ເຊົ່າພາຍໃນບ້ານ. ບໍ່ມີ ຕອນ; ໃຜເປັນຜູ້ເຊົ່າ
- ✓ ຕອນທີ1: ເນື້ອທີ່ເຮັກຕາ; ເຊົ່າຈັກປີ.....ປີ; ແຕ່ປີ
- ✓ ເຊົ່າເຮັດຫຍັງ ເອກະສານຍັງຢືນ
- ✓ ເຊົ່າເຮັດຫຍັງ ເອກະສານຍັງຢືນ
- ✓ ເຊົ່າເຮັດຫຍັງ ເອກະສານຍັງຢືນ

7.3. ການນຳໃຊ້ດິນແຕ່ລະປະເພດພາຍໃນບ້ານ

I. ດິນກະສິກຳ:

1. ທີ່ດິນນາ.....ຕອນ, ເນື້ອທີ່.....ເຮັກຕາ.
2. ດິນຄັງລ້ຽງສັດ.....ຕອນ, ເນື້ອທີ່..... ເຮັກຕາ.
3. ດິນໄຮ່..... ຕອນ, ເນື້ອທີ່.....ເຮັກຕາ.
4. ດິນສວນ.....ຕອນ, ເນື້ອທີ່..... ເຮັກຕາ.
5. ດິນກະສິກຳທົ່ວໄປ.....ຕອນ, ເນື້ອທີ່ ເຮັກຕາ.
6. ດິນປູກໄມ້.....ຕອນ, ເນື້ອທີ່..... ເຮັກຕາ.
7. ດິນຊົນລະປະທານ.....ຕອນ, ເນື້ອທີ່..... ເຮັກຕາ.
8. ດິນເຂດສະຫງວນພັນພືດ.....ຕອນ, ເນື້ອທີ່.....ເຮັກຕາ.
9. ອື່ນໆ.....

II. ດິນປູກສ້າງ:

1. ດິນປູກສ້າງບຸກຄົນ.....ຕອນ, ເນື້ອທີ່.....ເຮັກຕາ.
2. ດິນປູກສ້າງຂອງລັດ..... ຕອນ, ເນື້ອທີ່.....ເຮັກຕາ.
3. ດິນລວມບ້ານ..... ຕອນ, ເນື້ອທີ່.....ເຮັກຕາ.
4. ດິນເປົ່າຫວ່າງ.....ຕອນ, ເນື້ອທີ່.....ເຮັກຕາ.
5. ດິນຈັບຈອງ.....ຕອນ, ເນື້ອທີ່.....ເຮັກຕາ.

III. ດິນວັດທະນະທຳ

1. ດິນປ່າສັກສິດ (ປ່າຊ້າ).....2..... ຕອນ, ເນື້ອທີ່.....ເຮັກຕາ.

2. ດິນປ່າມະເຫສັກ.....3.....ຕອນ, ເນື້ອທີ່.....ເຮັກຕາ
3. ດິນວັດ 1 ຕອນ, ເນື້ອທີ່ ເຮັກຕາ.
4. ດິນສະຖານທີ່ທ່ອງທ່ຽວທາງດ້ານທຳມະຊາດ, ວັດທະນະທຳປະຫວັດສາດ ບໍ່ມີ ຕອນ, ເນື້ອທີ່.....ເຮັກຕາ.

IV. ດິນປ້ອງກັນຊາດ

1. ດິນຕັ້ງຄ້າຍສຳນັກງານອົງການ, ກົມກອງບ່ອນພັກເຊົາ, ໂຮງຮຽນ, ສະໜາມບິນ, , ໂຮງໝໍ...1...ຕອນ, ເນື້ອທີ່.....ເຮັກຕາ.
2. ດິນທຳການຜະລິດ.....ບໍ່ມີ..... ຕອນ, ເນື້ອທີ່.....0.....ເຮັກຕາ.
3. ດິນສະໜາມຝັກຊອບທາງຍຸດທະສາດ.....ຕອນ, ເນື້ອທີ່.....0.....ເຮັກຕາ.
4. ດິນທຳການຜະລິດ.....ບໍ່ມີ..... ຕອນ, ເນື້ອທີ່.....0.....ເຮັກຕາ.

V. ປ້ອງກັນຄວາມສະຫງົບ

1. ດິນຕັ້ງຄ້າຍສຳນັກງານອົງການ, ກົມກອງບ່ອນພັກເຊົາ, ໂຮງຮຽນ, ສະໜາມບິນ, ສາງ, ໂຮງໝໍ 1 ຕອນ, ເນື້ອທີ່.....ເຮັກຕາ.
2. ດິນທຳການຜະລິດ.....ບໍ່ມີ.....ຕອນ, ເນື້ອທີ່.....0.....ເຮັກຕາ
3. ດິນສະໜາມຝັກຊອບທາງຍຸດທະສາດ.....ບໍ່ມີ.....ຕອນ, ເນື້ອທີ່.....0.....ເຮັກຕາ.
4. ດິນທຳການຜະລິດ.....ບໍ່ມີ.....ຕອນ, ເນື້ອທີ່.....0.....ເຮັກຕາ.

VI. ດິນປ່າໄມ້

1. ດິນປ່າຜະລິດແຫ່ງຊາດ ບໍ່ມີ ຕອນ, ເນື້ອທີ່ເຮັກຕາ.
2. ດິນປ່າຜະລິດຂອງແຂວງ.....ບໍ່ມີ..... ຕອນ, ເນື້ອທີ່.....0.....ເຮັກຕາ.
3. ດິນປ່າຜະລິດຂອງເມືອງ.....ບໍ່ມີ..... ຕອນ, ເນື້ອທີ່.....0.....ເຮັກຕາ.
4. ດິນປ່າຜະລິດບ້ານ.....ບໍ່ມີ..... ຕອນ, ເນື້ອທີ່.....0.....ເຮັກຕາ.
5. ດິນປ່າສະຫງວນແຫ່ງຊາດ..... ຕອນ, ເນື້ອທີ່.....0.....ເຮັກຕາ.
6. ດິນປ່າສະຫງວນ ຂອງແຂວງ (ດົງພູວຽງ),.....ຕອນ, ເນື້ອທີ່.....ເຮັກຕາ.
7. ດິນປ່າສະຫງວນຂອງເມືອງ..... ຕອນ, ເນື້ອທີ່..... ເຮັກຕາ
8. ດິນປ່າສະຫງວນບ້ານ.....ຕອນ, ເນື້ອທີ່..... ເຮັກຕາ.
9. ດິນປ່າປ້ອງກັນແຫ່ງຊາດ.....ບໍ່ມີ..... ຕອນ, ເນື້ອທີ່ທີ່..... ເຮັກຕາ.
10. ດິນປ່າປ້ອງກັນ ຂອງແຂວງ.....ບໍ່ມີ..... ຕອນ, ເນື້ອທີ່.....ເຮັກຕາ.
11. ດິນປ່າປ້ອງກັນຂອງເມືອງ.....ບໍ່ມີ..... ຕອນ, ເນື້ອທີ່..... ເຮັກຕາ.
12. ດິນປ່າປ້ອງກັນບ້ານ.....ບໍ່ມີ..... ຕອນ, ເນື້ອທີ່..... ເຮັກຕາ.
13. ດິນປ່າຊົມໃຊ້ບ້ານ.....ຕອນ, ເນື້ອທີ່ ເຮັກຕາ.
14. ດິນປ່າປູກໄມ້ອຸດສາຫະກຳ, ໄມ້ວິກ, ໄມ້ຢາງພາລາ, ໄມ້ສັກ, ໄມ້ເກດສະໜາ ແລະ ໄມ້ອື່ນໆ.....ຕອນ, ເນື້ອທີ່. ເຮັກຕາ.
15. ດິນປ່າຟື້ນຟູ.....ບໍ່ມີ..... ຕອນ, ເນື້ອທີ່.....ເຮັກຕາ.

VII. ດິນອຸດສາຫະກຳ

1. ເຂດທີ່ດິນອຸດສາຫະກຳ(ໂຮງຈັກ, ໂຮງງານຂະໜາດໃຫ່ຍ, ເຂື່ອນໄຟຟ້ານ້ຳຕົກ, ອື່ນໆ) ຈັກຕອນ: ບໍ່ມີ ຕອນ, ເນື້ອທີ່ເຮັກຕາ.
2. ແລວສາຍໄຟຟ້າ.....ບໍ່ມີ.....ຕອນ, ເນື້ອທີ່.....0..... ເຮັກຕາ.
3. ສະຖານທີ່ບ່ອນຖິ້ມຂີ້ເຫຍື້ອ.....ບໍ່ມີ.....ຕອນ, ເນື້ອທີ່.....0..... ເຮັກຕາ.

VIII. ດິນໂຍທາທິການແລະຂົນສົ່ງ

1. ທ່າເຮືອ, ທ່າບັກ ບໍ່ມີ ຕອນ, ເນື້ອທີ່.....0..... ເຮັກຕາ.
2. ບໍ່ຫິນ, ບໍ່ດິນ, ບໍ່ຊາຍ, ແລະ ສະຖານທີ່ຄົບຫິນ ບໍ່ມີ ຕອນ, ເນື້ອທີ່.....0.....ເຮັກຕາ.
3. ຄິວລິດ ມີ ຕອນ, ເນື້ອທີ່.....0.....ເຮັກຕາ.
4. ສະໜາມບິນ. ບໍ່ມີ ຕອນ, ເນື້ອທີ່.....0.....ເຮັກຕາ.
5. ສະຖານທີ່ຕັ້ງຫລັກສັນຍານ 4 ຕອນ, ເນື້ອທີ່.....0..... ເຮັກຕາ.
6. ສາງຕ່າງໆ : 1 ຕອນ, ເນື້ອທີ່..... ເຮັກຕາ.
7. ແລວທາງລົດໄຟ: ບໍ່ມີ ຈັກແລວ0.....
8. ໂອງມົງ: ບໍ່ມີ ຈັກບ່ອນ0.....
9. ເຂດສະຫງວນທາງ : ມີ 26 ເສັ້ນ
10. ທາງເບຕົງ/ປູຢາງ: ມີ ຈັກເສັ້ນ 8 ເສັ້ນ
11. ທາງດິນແດງ: ມີຈັກເສັ້ນ 17 ເສັ້ນ, ເນື້ອທີ່.....0.....ເຮັກຕາ.

IX. ທີ່ດິນບໍລິເວນນໍ້າ

1. ສາຍນໍ້າມີຈັກສາຍ: 1 ສາຍ.
2. ສາຍຫ້ວຍມີຈັກສາຍ: 3 ສາຍ.
3. ດິນໜອງນໍ້າທໍາມະຊາດ (ໜອງລວມບ້ານ) 1 ຕອນ, ເນື້ອທີ່.....0.....ເຮັກຕາ.
4. ວັງສະຫງວນຂອງບ້ານ 1 ຕອນ, ເນື້ອທີ່.....ເຮັກຕາ.
5. ອ່າງເກັບນໍ້າ 1 ຕອນ, ເນື້ອທີ່.....ເຮັກຕາ.
6. ດອນທາມ ບໍ່ມີ ຕອນ, ເນື້ອທີ່.....0.....ເຮັກຕາ.
7. ເກາະດອນ ບໍ່ມີ ຕອນ, ເນື້ອທີ່.....0.....ເຮັກຕາ.

8. ເຂດທີ່ຖືກຜົນກະທົບຕໍ່ໄພພິບັດ

1. ເຂດພື້ນທີ່ນໍ້າຖ້ວມ
 - ໄລຍະຜ່ານມາບ້ານຖືກຜົນກະທົບຈາກໄພນໍ້າຖ້ວມຄືແນວໃດ? ທຸກໆປີ; 2-3 ປີ ແລະ ອື່ນໆ. ໃນໄລຍະຜ່ານມາ ບ້ານສອງຄອນ ແມ່ນ 2-3 ປີ ຖືກຜົນກະທົບຕໍ່ໄພນໍ້າຖ້ວມ.
 - ✓ ເຂດທີ່ຖືກນໍ້າຖ້ວມມີຈັກບ່ອນ; ຢູ່ເຂດໃດຂອງບ້ານ: ບໍ່ມີຜົນກະທົບ
 - ປະເພດດິນທີ່ຖືກນໍ້າຖ້ວມມີຄືແນວໃດ?
ດິນປູກສ້າງ.....ຮຕ, ດິນນາ.....310,9.....ຮຕ; ດິນສວນພືດລົ້ມລູກ.....67.....ຮຕ;
ດິນສວນໄມ້ໃຫ້ໝາກ.....ຮຕ,
ດິນສວນໄມ້ອຸດສາຫະກຳ.....ຮຕ; ດິນຄັງລ້ຽງສັດຮຕ
ດິນອື່ນໆ
 - ❖ ລະດັບ ແລະ ໄລຍະນໍ້າຖ້ວມ.
 - ✓ ລະດັບ ນໍ້າຖ້ວມຂຶ້ນສູງສຸດ 6 ແມັດ ແລະ ຕໍ່າສຸດ 0,5 ແມັດ.
 - ✓ ລະດັບນໍ້າສິ່ງຜົນຕໍ່ການຄົມມະນາຄົມຂອງບ້ານ: ເຮັດໃຫ້ການສັນຈອນໄປມາ ລະຫວ່າງບ້ານ ຕໍ່ບ້ານ ແມ່ນ ພົບຄວາມຫຍຸ້ງຍາກ ໄປມາລຳບາກ.
 - ✓ ໄລຍະນໍ້າຖ້ວມສູງສຸດ 30 ວັນ ແລະ ຕໍ່າສຸດ 15 ວັນ.
 - ✓ ຫ້ວຍມີນໍ້າຕະຫຼອດປີ ມີ 2 ຫ້ວຍ ແລະ ສະເພາະລະດູຝົນມີ 0 ຫ້ວຍ.
 - ✓ ລະດັບນໍ້າຫ້ວຍໃນລະດູຝົນສູງສຸດແມ່ນ 4 ແມັດ ແລະ ຕໍ່າສຸດ 20 ຊັງຕີແມັດ.
2. ເຂດພື້ນທີ່ແຫ້ງແລ້ງ.

- ✓ ໄລຍະຜ່ານມາບ້ານຖືກຜົນກະທົບຈາກໄພແຫ້ງແລ້ງຄືແນວໃດ? ທຸກໆປີ; 2-3 ປີ ແລະ ອື່ນໆ.
ໄລຍະຜ່ານມາ ປີ 2021 ບ້ານສອງຄອນ ແມ່ນໄດ້ພົບໄພແຫ້ງແລ້ງຢ່າງໜັກ, ເຮັດໃຫ້ຜົນລະປູກຂອງປະຊາຊົນໄດ້ຮັບຜົນເສຍຫາຍ.
- ✓ ເຂດພື້ນທີ່ແຫ້ງແລ້ງ ແມ່ນໄດ້ກວມເອົາພື້ນທີ່ທຳການຜະລິດກະສິກຳຂອງບ້ານປະຊາຊົນບ້ານສອງຄອນ.
- ✓ ສາເຫດທີ່ພາໃຫ້ເກີດດິນແຫ້ງແລ້ງ ແມ່ນຍ້ອນສະພາບແວດລ້ອມມີການປ່ຽນແປງ.
- ເຂດແຫ້ງແລ້ງມີຜົນກະທົບຕໍ່ພື້ນທີ່ດິນກະສິກຳຄືແນວໃດ?
- ✓ ດິນນາ 0 ຮຕ; ດິນສວນພືດລື່ມລູກ 0 ຮຕ; ດິນສວນໄມ້ໃຫ້ໝາກ.....ຮຕ;
ດິນສວນໄມ້ອຸດສາຫະກຳ 0 ຮຕ; ດິນຄັງລ້ຽງສັດ ...ບໍ່ມີ...ຮຕ
ດິນອື່ນໆ.....

3. ເຂດພື້ນທີ່ດິນເຊາະເຈື່ອນ.

- ✓ ໄລຍະຜ່ານມາບ້ານຖືກຜົນກະທົບຈາກດິນເຊາະເຈື່ອນຄືແນວໃດ? ທຸກໆປີ ; 2-3 ແລະ ອື່ນໆ.
ໄລຍະຜ່ານມາທຸກໆປີ ໃນຊ່ວງລະດູຝົນຕາຝັ່ງເຊື່ອຈຳພອນ ແລະ ເຊື້ອງຫຼາຍ ເກີດມີການເຊາະເຈື່ອນ.
- ✓ ເຂດພື້ນທີ່ດິນເຊາະເຈື່ອນມີ 2 ບ່ອນ ຢູ່ເຂດ: ແຄມຕາຝັ່ງເຊ ແລະ ເນື້ອທີ່ນາແຄມເຊ.
- ✓ ສາເຫດທີ່ພາໃຫ້ເກີດດິນເຊາະເຈື່ອນ ຍ້ອນວ່າເປັນຊ່ວງລະດູຝົນ.
- ເຂດເຊາະເຈື່ອນມີຜົນກະທົບຕໍ່ພື້ນທີ່ດິນກະສິກຳຄືແນວໃດ?
ແມ່ນມີຜົນກະທົບໃສ່ດິນກຳສິກຳ: ບໍ່ມີຜົນກະທົບໃສ່ດິນກະສິກຳຂອງປະຊາຊົນ.
- ✓ ດິນນາ...0.....ຮຕ; ດິນສວນພືດລື່ມລູກ...0.....ຮຕ; ດິນສວນໄມ້ໃຫ້ໝາກ.....0.....ຮຕ;
ດິນສວນໄມ້ອຸດສາຫະກຳ. 0 ຮຕ; ດິນຄັງລ້ຽງສັດ 0 ຮຕ ແລະ ດິນອື່ນໆ.

4. ເຂດທີ່ມີຄວາມສຽງຈາກລະເບີດບໍ່ທັນແຕກ

- ✓ ໄລຍະຜ່ານມາບ້ານຖືກຜົນກະທົບຈາກລະເບີດບໍ່ທັນແຕກຄືແນວໃດ? ທຸກໆປີ 2-3 ປີ ແລະ ອື່ນໆ.
ຜ່ານມາ ບ້ານສອງຄອນ ແມ່ນບໍ່ໄດ້ຮັບຜົນກະທົບຈາກລະເບີດທີ່ບໍ່ທັນແຕກ ແລະ ບໍ່ມີຄົນເສຍຊີວິດ

5. ເຂດພື້ນທີ່ດິນ ລະເບີດບໍ່ທັນແຕກ: ມີອ້ອມ ບ້ານ, ຫຼື ຢູ່ໄຮ່, ສວນ, ບ່ອນທາງການຜະລິດຂອງປະຊາຊົນ ແລະ ພາຍໃນບ້ານ.

- ມີຜົນກະທົບຕໍ່ພື້ນທີ່ດິນກະສິກຳຄືແນວໃດ?
- ✓ ດິນນາ ບໍ່ມີ ຮຕ; ດິນສວນພືດລື່ມລູກ ບໍ່ມີ ຮຕ; ດິນສວນໄມ້ໃຫ້ໝາກ ບໍ່ມີ ຮຕ;
ດິນສວນໄມ້ອຸດສາຫະກຳ ບໍ່ມີ ຮຕ; ດິນຄັງລ້ຽງສັດ ບໍ່ມີ ຮຕ;
ດິນອື່ນໆ.....

6. ເຂດພື້ນທີ່ທີ່ຖືກຜົນກະທົບດ້ານອື່ນໆ.

- ໂຄງການເຊົ່າ ແລະ ສຳປະທານທີ່ດິນພາຍໃນບ້ານມີຄືແນວໃດ?
- ✓ ໂຄງການຂຸດຄົ້ນບໍ່ແຮ່: ບໍ່ມີ
- ✓ ໂຄງການກໍ່ສ້າງຕ່າງໆ: ບໍ່ມີ
- ✓ ແລະ ໂຄງການອື່ນໆ: ບໍ່ມີ
- ບໍ່ມີໂຮງຈັກໂຮງງານ, ດິນເຊົ່າສຳປະທານ ແລະ ອື່ນໆ
ຖ້າມີໄດ້ສິ່ງຜົນກະທົບໃສ່ບ້ານ (ຄ້ວນ, ນ້ຳເສຍ, ສານພິດ, ສຽງ ແລະ ອື່ນໆ)

7. ວິທີການປ້ອງກັນ ແລະ ແກ້ໄຂຕໍ່ຜົນກະທົບຕ່າງໆ:

ໝາຍເຫດ: ແບບຟອມເກັບກາຂໍ້ມູນເສດຖະກິດ-ສັງຄົມ ແລະ ການນຳໃຊ້ທີ່ດິນຂອງບ້ານ ສະບັບນີ້ເປັນພຽງການສອບຖາມຂໍ້ມູນຈາກທາງບ້ານເທົ່ານັ້ນ ບໍ່ສາມາດນຳໃຊ້ໃນນິຕິກຳອື່ນໆໄດ້.

ຮັບຮູ້ ແລະ ຍິ່ງຍືນ
ນາຍບ້ານ



ຜູ້ໃຫ້ຂໍ້ມູນ

ຜູ້ບັນທຶກ

ພສອນມະໄລ ຜິວໂສດາລິດ

ສິວັນນະ ໑໑/໑໒/໒໐

ເອກະສານຊ້ອນທ້າຍທີ 2: ບົດບັນທຶກຂອບເຂດການຄຸ້ມຄອງຂອງບ້ານ ແລະ ບ້ານອ້ອມຂ້າງທີ່ມີເຂດແດນຕິດກັນ



ສາທາລະນະລັດ ປະຊາທິປະໄຕ ປະຊາຊົນລາວ
ສັນຕິພາບ ເອກະລາດ ປະຊາທິປະໄຕ ເອກະພາບ ວັດທະນະຖາວອນ

ແຂວງ ສະຫວັນນະເຂດ
ເມືອງ ສອງຄອນ

ເລກທີ/ຈມ
ລົງວັນທີ

ບົດບັນທຶກ

**ຂອບເຂດຄຸ້ມຄອງຂອງ ບ້ານສອງຄອນ ແລະ ບ້ານອ້ອມຂ້າງທີ່ມີເຂດແດນຕິດກັນລະຫວ່າງ:
ບ້ານດອນຍາໂນງ, ບ້ານດົງບູນ, ບ້ານລະຫານ້າ, ບ້ານສິງທ່າ ແລະ ບ້ານດົງສະຫວ່າງ.**

- ອີງຕາມ ຂໍ້ຕົກລົງ ຂອງຫົວໜ້າພະແນກຊັບພະຍາກອນທຳມະຊາດ ແລະ ສິ່ງແວດລ້ອມ ສະບັບເລກທີ 1343/ກສຂ , ລົງວັນທີ 24 ພະຈິກ 2025, ວ່າດ້ວຍການແຕ່ງຕັ້ງພະນັກງານເຂົ້າຮ່ວມການສຳຫຼວດຈັດສັນທີ່ດິນ 8 ປະເພດໃນ 3 ບ້ານເປົ້າໝາຍຂອງ ເມືອງສອງຄອນ, ແຂວງສະຫວັນນະເຂດ.
- ອີງຕາມ ຂໍ້ຕົກລົງ ຂອງທ່ານເຈົ້າເມືອງ-ເມືອງສອງຄອນ ທີ 606/ຈມ ລົງວັນທີ 6 ພະຈິກ 2025, ວ່າດ້ວຍການແຕ່ງຕັ້ງຄະນະຮັບຜິດຊອບວຽກງານຈັດສັນທີ່ດິນຂັ້ນບ້ານ ຢູ່ບ້ານແກ້ງໂດນ, ບ້ານຫ້ວຍຄໍ້ ແລະ ບ້ານສອງຄອນ, ເມືອງສອງຄອນ.

1. ທິດເໜືອ: ຕິດກັບ 2 ບ້ານຄື: ບ້ານດົງບູນ ແລະ ບ້ານດອນຍາໂນງ

ບ້ານສອງຄອນ ຕິດກັບ ບ້ານດົງບູນ ເລິ່ມຈາກຈຸດຊາຍແດນ 3 ບ້ານ (ບ້ານລະຫານ້າ, ບ້ານດົງບູນ ແລະ ບ້ານສອງຄອນ) ເຊິ່ງເລິ່ມຈາກຈຸດພົບກັນລະຫວ່າສາຍເຊຈາພອນ, ສາຍເຊຊ້ງຊອຍ ແລະ ເຊນ້ອຍ ແລ້ວຂຶ້ນເລາະໄປຕາມກາງສາຍເຊຊ້ງຊອຍຈົນຮອດປາກຮ່ອງກົກງ້ວຕາກ ຕົກໃສ່ເຊຊ້ງຊອຍ ແມ່ນຈຸດສີ່ສຸດລະຫວ່າງບ້ານດົງບູນ ແລະ ບ້ານສອງຄອນ ເຊິ່ງມີໄລຍະທັງໝົດ 1894 ແມັດ.

ຕາຕະລາງ ຄ່າພິກັດບ້ານສອງຄອນ ກັບ ບ້ານດົງບູນ ກຸ່ມລະບົບ WGS 84

ຄ່າພິກັດ GPS Gramin (ລະບົບ WGS 1984 UTM Zone 48)				
ລຳດັບ	E	N	ຊື່ຈຸດ	ໄລຍະ (m)
1	532063	1803430	ເຊຊ້ງຊອຍ ແລະ ເຊຈຳພອນພົບກັນ	
2	532726	1803140	ສາຍເຊຊ້ງຊອຍ	
3	532878	1803320	ສາຍເຊຊ້ງຊອຍ	
4	532678	1802940	ສາຍເຊຊ້ງຊອຍ	
5	532267	1803520	ສາຍເຊຊ້ງຊອຍ	
6	532567	1802780	ສາຍເຊຊ້ງຊອຍ	

7	532425	1802990	ສາຍເຊຊັງຊອຍ	
8	532362	1803270	ສາຍເຊຊັງຊອຍ	
9	532002	1797030	ຈຸດກາງເຊບັງຫຽງຕັດໃສ່ ໂຮງຮຽນມສ ສອງຄອນ	
ລວມໄລຍະ				

ບ້ານສອງຄອນ ຕິດກັບ ດອນຍ່າໂນງ ເລີ່ມແຕ່ປາກຮ່ອງກົກຍິ້ວຕາກ ມາສຸດຢູ່ຮ່ອງຫູໝູ ເຊິ່ງມີໄລຍະທັງໝົດ ແມ່ນ 820 ແມັດ.

ຕາຕະລາງ ຄ່າພິກັດບ້ານສອງຄອນ ກັບ ບ້ານດົງບູນ ກຸ່ມລະບົບ WGS 84

ຄ່າພິກັດ GPS Gramin (ລະບົບ WGS 1984 UTM Zone 48)				
ລຳດັບ	E	N	ຊື່ຈຸດ	ໄລຍະ (m)
1	533040	1803370	ປາກຮ່ອງກຸດໂກກ	
2	533642	1802810	ປາກຮ່ອງກົກຍິ້ວຕາກ	
ລວມໄລຍະ				

ແຫຼ່ງຂໍ້ມູນ: ອຳນາດການປົກຄອງບ້ານ ແລະ ການວິເຄາະທີມງານ ປີ 2025

2. ທິດຕາເວັນອອກ: ຕິດກັບ 1ບ້ານຄື:

ບ້ານດົງສະຫວ່າງ ເລີ່ມມາແຕ່ປາກຮ່ອງກຸດໂກກ ຕັດມາໃສ່ທາງເບຕິງຢູ່ຂົວສາລາແລ້ວຕັດມາໃສ່ທາງເບຕິງບ ບ້ານດົງສະຫວ່າງ ແລະ ລຽບໃສ່ຕາມທາງຊອຍດອນມ່ວງປາຊ້າ ຕັດມາໃສ່ໜອງຕາກ້າ ແລ້ວຕັດມາໃສ່ເຮືອນທ້າງ ທອນ ຈາກນັ້ນຕໍ່ມາໃສ່ໂຮງຮຽນມັດທະຍົມ ຕັດໃສ່ກາງເຊບັງຫຽງ ມີໄລຍະ 8220 ແມັດ.

ຕາຕະລາງ ຄ່າພິກັດບ້ານສອງຄອນ ກັບ ບ້ານດົງບູນ ກຸ່ມລະບົບ WGS 84

ຄ່າພິກັດ GPS Gramin (ລະບົບ WGS 1984 UTM Zone 48)				
ລຳດັບ	E	N	ຊື່ຈຸດ	ໄລຍະ (m)
1	532002	1797031	ຈຸດກາງເຊບັງຫຽງຕັດໃສ່ ໂຮງຮຽນມສ ສອງຄອນ	
2	532216	1797251	ເລາະຕາມເສັ້ນ	
3	532911	1797472	ເລາະຕາມເສັ້ນ	
4	533286	1797978	ເລາະຕາມເສັ້ນ	
5	533457	1799497	ເລາະຕາມເສັ້ນ	
6	533907	1801019	ເລາະຕາມເສັ້ນ	
7	533642	1802810	ກົກຍິ້ວຕາກ	
ລວມໄລຍະ				

3. **ທິດໃຕ້: ຕິດກັບ 1 ບ້ານຄື: ບ້ານ ສິງທ່າ**

ບ້ານ ສອງຄອນ ຕິດກັບ ບ້ານ ສິງທ່າ: ເລີ່ມແຕ່ກາງເຊບັ້ງຫຽງໄປຫາລະຫວ່າງປາກເຊຈຳພອນແມ່ນຈຸດສຸດທ້າຍຂອງບ້ານສິງທ່າມີໄລຍະລວມທັງໝົດແມ່ນ 2642 ແມັດ.

ຕາຕະລາງ ຄ່າພິກັດ ຫ້ວຍຄໍ້ ກັບບ້ານ ກຸ່ມລະບົບ WGS 84

ຄ່າພິກັດ GPS Gramin (ລະບົບ WGS 1984 UTM Zone 48)				
ລຳດັບ	E	N	ຊື່ຈຸດ	ໄລຍະ (m)
1	530652	1799290	ຈຸດເຊນ້ອຍ ແລະ ເຊບັ້ງຫຽງພົບກັນ	0
2	530795	1798950	ເຊບັ້ງຫຽງ	
3	531044	1798550	ເຊບັ້ງຫຽງ	
4	531369	1798040	ເຊບັ້ງຫຽງ	
5	531708	1797500	ເຊບັ້ງຫຽງ	
6	532002	1797030	ຈຸດເຊບັ້ງຫຽງຕັດຂຶ້ນໃສ່ມສ ສອງຄອນ	
ລວມໄລຍະ				

ແຫຼ່ງຂໍ້ມູນ: ອຳນາດການປົກຄອງບ້ານ ແລະ ການວິເຄາະທີມງານ ປີ 2025

4. **ທິດຕາເວັນຕົກ: ຕິດກັບ 1 ບ້ານ ຄື: ບ້ານລະຫານ້າ**

ບ້ານ ສອງຄອນ ຕິດກັບ ບ້ານລະຫານ້າ: ຈາກປາກເຊຈຳພອນຕົກມາໃສ່ກາງເຊບັ້ງຫຽງ ແລ້ວຕັດໄປໃສ່ເໜືອວັງສະຫງວນ ແລະ ຕັດໄປໃສ່ເໜືອປາກຫ້ວຍສາລາເກົ່າເຂດສຸດວັງສະຫງວນ ຕັດໄປໃສ່ວັງຝັງແດງ ແລະ ລຽບຕາມເຊຈຳພອນໄປຈົນຮອດປາກເຊສັງຊອຍຕົກລົງມາໃສ່ເຊຈຳພອນ ມີໄລຍະທັງໝົດ 7748 ແມັດ

ຕາຕະລາງ ຄ່າພິກັດ ຫ້ວຍຄໍ້ ກັບບ້ານ ກຸ່ມລະບົບ WGS 84

ຄ່າພິກັດ GPS Gramin (ລະບົບ WGS 1984 UTM Zone 48)				
ລຳດັບ	E	N	ຊື່ຈຸດ	ໄລຍະ (m)
1	532063	1803430	ຈຸດເຊຊັງຊອຍ ແລະ ເຊຈຳພອນພົບກັນ	
2	532048	1803200	ເລາະຕາມເຊນ້ອຍ	
3	532015	1801410	ເລາະຕາມເຊນ້ອຍ	
4	530957	1801950	ເລາະຕາມເຊນ້ອຍ	
5	530823	1800930	ຫົວຫ້ວງຝາກແດງ	
6	530554	1799530	ຈຸດຕັດຂ້າມດອນແດງ	
7	530567	1800570	ທ່າລົງຂ້າມໄປບ້ານສິງທ່າ	
8	530547	1799370	ຈຸດເຊນ້ອຍ ເຊບັ້ງຫຽງພົບກັນ	
ລວມໄລຍະ				

ດັ່ງນັ້ນ, ອຳນາດການປົກຄອງຂອງ ບ້ານສອງຄອນ ແລະ ບ້ານອ້ອມຂ້າງທີ່ກ່ຽວຂ້ອງທີ່ມີເຂດການຄຸ້ມຄອງທີ່ດິນ ລະຫວ່າງບ້ານຕໍ່ບ້ານ, ຈຶ່ງໄດ້ເຮັດບົດບັນທຶກເຂດຄຸ້ມຄອງສະບັບນີ້ຂຶ້ນມາ ເພື່ອຢັ້ງຢືນ ແລະ ເປັນຫຼັກຖານອ້າງອີງໃນຕໍ່ໜ້າ.

ນາຍບ້ານ :ບ້ານ ສອງຄອນ

ຫົວໜ້າທີມງານ.



ສິພົມ ແສງອາລຸນ

ຂັນທອງ ວໍລະບຸດນາມມະວິງ

ເຊັນບ້ານອ້ອມຂ້າງ:

ນາຍບ້ານ :ບ້ານ ດົງບຸນ

ນາຍບ້ານ :ບ້ານ ດອນຍາໂນງ

ນາຍບ້ານ: ບ້ານ ດົງສະຫວ່າງ



ພົນເພັດວິຂ

ເຖິກ ໄຊເສດຖາ

ດ່ອນ ເຄື່ອງເງິນ

ຫົວໜ້າຫ້ອງການ

ກະສິກຳ ແລະ ສິ່ງແວດລ້ອມ

ເມືອງ

ນາຍບ້ານ : ບ້ານ ສິງທ່າ

ນາຍບ້ານ: ບ້ານ ລະຫານ້າ



ກັນຍາ ຊານຸລາດ

ນັກວິຊາການ

ຊາວແປພາສາລາວ

ເຫັນດີ ແລະ ຮັບຮອງຈາກ ເຈົ້າ

ເມືອງ ສອງຄອນ.

ຫົວໜ້າຫ້ອງວ່າການ



ແກ້ວສິມສັກ ພິມມະຈັກ

ເລັດປິຊາ ບຸນມາວິງ

ເອກະສານຊ້ອນທ້າຍທີ 3: ບົດບັນທຶກກອງປະຊຸມກ່ຽວກັບການວາງແຜນຈັດສັນ, ການກຳນົດເຂດ ແລະ ການກຳນົດທີ່ດິນແຕ່ລະປະເພດ



ສາທາລະນະລັດ ປະຊາທິປະໄຕ ປະຊາຊົນລາວ
ສັນຕິພາບ ເອກະລາດ ປະຊາທິປະໄຕ ເອກະພາບ ວັດທະນະຖາວອນ

ເມືອງສອງຄອນ

ບ້ານສອງຄອນ

ເລກທີ.....

ທີ່ ບ້ານສອງຄອນ, ວັນທີ.....

ບົດບັນທຶກກອງປະຊຸມ
ກ່ຽວກັບການວາງແຜນຈັດສັນ, ກຳນົດເຂດ ແລະ ການກຳນົດທີ່ດິນແຕ່ລະປະເພດ

ໃນເວລາ ຕອນບ່າຍ 11:00 ໂມງ, ຂອງວັນທີ 14 ພະຈິກ 2025 ຢູ່ທີ່ບ້ານສອງຄອນ ໄດ້ຈັດກອງປະຊຸມຂຶ້ນ ເພື່ອປຶກສາຫາລືກ່ຽວກັບການວາງແຜນຈັດສັນ, ກຳນົດຂອບເຂດແດນບ້ານ ແລະ ກຳນົດປະເພດການນຳໃຊ້ທີ່ດິນຢູ່ເຂດບ້ານຫ້ວຍຄໍ້, ເມືອງສອງຄອນ, ແຂວງສະຫວັນນະເຂດ ໂດຍມີຄະນະທີ່ມາຈາກພະແນກກະສິກຳ ແລະ ສິ່ງແວດລ້ອມແຂວງ, ຫ້ອງການທີ່ກ່ຽວຂ້ອງພາຍໃນເມືອງ ອີງຕາມຂໍ້ຕົກລົງທ່ານເຈົ້າເມືອງ ວ່າດ້ວຍການແຕ່ງຕັ້ງພະນັກງານລົງຕິດຕາມ, ຊຸກຍູ້ ແລະ ເຄື່ອນໄຫວ ເພື່ອລົງສຳຫຼວດ, ເກັບກຳຂໍ້ມູນກ່ຽວກັບການຈັດສັນທີ່ດິນ 8 ປະເພດຢູ່ 3 ບ້ານເປົ້າໝາຍຂອງເມືອງມີ ບ້ານແກ້ງໂດນ, ບ້ານຫ້ວຍຄໍ້ ແລະ ບ້ານສອງຄອນ ສະບັບເລກທີ 606/ຈມ, ລົງວັນທີ 6 ພະຈິກ 2025 ແລະ ອຳນາດການປົກຄອງບ້ານ ແລະ ພາກສ່ວນທີ່ກ່ຽວຂ້ອງຕ່າງໆ.

ຜ່ານການຄົ້ນຄວ້າ ແລະ ປະກອບຄຳເຫັນ ຜູ້ເຂົ້າຮ່ວມກອງປະຊຸມໄດ້ຕົກລົງເປັນເອກະພາບ ກ່ຽວກັບການວາງແຜນຈັດສັນ, ກຳນົດຂອບເຂດ, ກຳນົດປະເພດທີ່ດິນ ແລະ ສ້າງແຜນທີ່ການນຳໃຊ້ທີ່ດິນຂອງບ້ານດັ່ງກ່າວ, ເພື່ອເຮັດໃຫ້ການຄຸ້ມຄອງ ແລະ ນຳໃຊ້ທີ່ດິນຖືກຕ້ອງ, ສອດຄ່ອງກັບແຜນພັດທະນາເສດຖະກິດ-ສັງຄົມ ຂອງບ້ານ, ກຸ່ມບ້ານ, ລະບຽບການ ແລະ ໝາະສົມກັບສະພາບຄວາມເປັນຈິງຂອງບ້ານເພື່ອເຮັດໃຫ້ບ້ານ ກາຍເປັນບ້ານພັດທະນາທາງດ້ານເສດຖະກິດສັງຄົມຢ່າງຮອບດ້ານ.

ດັ່ງນັ້ນ, ອີງການປົກຄອງບ້ານ, ຄະນະກຳມະການບ້ານ ແລະ ທີມງານຈຶ່ງໄດ້ຄົ້ນຄວ້າປຶກສາຫາລືກັນ ແລະ ມີຄວາມເປັນເອກະພາບກັນໃນການກຳນົດເຂດ ແລະ ປະເພດທີ່ດິນຂອງບ້ານສອງຄອນ, ອອກເປັນ 3 ເຂດດັ່ງນີ້:

1) ເຂດທີ່ດິນອະນຸລັກ

ບ້ານສອງຄອນ ແມ່ນເປັນເຂດອະນຸລັກຂອງບ້ານສອງຄອນ ໄດ້ກຳນົດເອົາທີ່ດິນ 2 ປະເພດຄື:

• ທີ່ດິນວັດທະນະທຳລວມມີ:

1. ທີ່ດິນປ່າຊ້າ ມີ 2 ແຫ່ງ . 2. ດິນປ່າມະເຫສັກ 1 ແຫ່ງ ແລະ 3. ດິນວັດ 1 ແຫ່ງ (ວັດບ້ານສອງຄອນ).

• ທີ່ດິນບໍລິເວນນ້ຳມີ:

1. ເຊບັງຫຼາງ ແລະ ເຊຈາພອນ

2. ສາຍຫ້ວຍ ມີ 2 ຫ້ວຍ ຄື: ຫ້ວຍສາລາ ແລະ ຫ້ວຍເກົ້າ.

2. ເຂດທີ່ດິນນໍາໃຊ້ ຂອງ ບ້ານສອງຄອນ

ປະຊາຊົນສ່ວນຫຼາຍພາຍໃນບ້ານ ແມ່ນໄດ້ນໍາໃຊ້ທີ່ດິນແບບຢູ່ຈຸດດຽວໃກ້ແຄມເຊບັງຫຽງ, ດິນປູກສ້າງແມ່ນກວມເອົາເນື້ອທີ່ບໍ່ຫຼາຍ ໃນນັ້ນມີດິນປູກສ້າງຂອງສໍານັກງານລັດ ແລະ ດິນປູກສ້າງທີ່ຢູ່ອາໄສຂອງປະຊາຊົນ, ທີ່ດິນທໍາການຜະລິດ ມີເນື້ອທີ່ນໍາ, ເນື້ອທີ່ສວນ, ຝາຍຊົນລະປະທານ ສ່ວນຫຼາຍທໍາການຜະລິດທັງ, ສ່ວນເຂດດິນວັດທະນະທໍາພາຍໃນບ້ານປະກອບມີ: ປ່າຊ້າ, ປ່າມະເຫສັກ ແລະ ດິນວັດ.

3. ເຂດພັດທະນາ

ໝາຍເຖິງເຂດພື້ນທີ່ຈະຂະຫຍາຍ ລະບົບພື້ນຖານໂຄງລ່າງຂອງບ້ານ, ເຂດທີ່ຂະຫຍາຍພື້ນທີ່ປູກສ້າງຂອງບ້ານ ເພື່ອຮອງຮັບການເພີ່ມຂຶ້ນຂອງປະຊາກອນພາຍໃນບ້ານ ໃນອະນາຄົດ ແລະ ເສດຖະກິດຂອງບ້ານ, ການຂະຫຍາຍພື້ນທີ່ດິນດັ່ງກ່າວແມ່ນໄດ້ກໍານົດເອົາ ຈຸດເພື່ອຂະຫຍາຍດິນປູກສ້າງ,ຂະຫຍາຍເສັ້ນທາງໃນອານາຄົດ ແລະ ກໍານົດຈຸດທໍາການຜະລິດໃນອານາຄົດສະຫງວນໄວ້ເຮັດນາແຊງ.

- ເຂດຫວງຫ້າມ ໄດ້ກໍານົດເອົາທີ່ດິນບໍລິເວນນໍ້າແຄມເຊບັງຫຽງ, ແຄມເຊຈໍາພອນ ແລະ ທີ່ດິນປ່າມະເຫສັກ, ປ່າຊ້າ.

I. ການກໍານົດເຂດ ແລະ ປະເພດການນໍາໃຊ້ທີ່ດິນ 8 ປະເພດທີ່ດິນ

1. ການກໍານົດເຂດທີ່ດິນກະສິກໍາ

ປະຊາຊົນສ່ວນຢູ່ພາຍໃນບ້ານສອງຄອນ ສ່ວນໃຫຍ່ແມ່ນມີອາຊີບ ກະສິກໍາ ປູກຝັງ, ເປັນຕົ້ນແມ່ນ: ເຮັດນາ, ແລະ ເຮັດສວນແບບປະສົມ ປະສານ ແລະ ການລ້ຽງສັດ, ການຫາປາ ເຂດເຮັດກະສິກໍາສ່ວນຫຼາຍແມ່ນຢູ່ລຽບຕາມສາຍຫ້ວຍ ແລະ ແຄມສາຍເຊບັງຫຽງ ແລະ ເຊຈໍາພອນ,

2. ການກໍານົດເຂດດິນປູກສ້າງ

ເຂດທີ່ດິນປູກສ້າງ ບ້ານສອງຄອນ ປະກອບມີ: ດິນປູກສ້າງດິນລັດ, ດິນຫ້ອງການບ້ານ, ຫ້ອງການຈຸດສຸມ ດິນໂຮງຮຽນ, ດິນສຸກສາລາ, ແລະ ດິນປູກສ້າງທີ່ຢູ່ອາໄສ, ສ່ວນຫຼາຍແມ່ນຕັ້ງຢູ່ໃຈກາງບ້ານໃນເຂດດິນປູກສ້າງ ແລະ ຍັງກໍານົດສະຖານທີ່ຖິ້ມຂີ້ເຫຼືອຍຕິດກັບປ່າມະເຫສັກເທິງບ້ານ.

3. ການກໍານົດທີ່ດິນວັດທະນາທໍາ:

ປະຊາຊົນພາຍໃນ ບ້ານສອງຄອນ ແມ່ນໄດ້ນັບຖືສາສະໜາພຸດ, ສະນັ້ນ ດິນວັດທະນາທໍາ ບ້ານສອງຄອນຈຶ່ງມີຢູ່ 4 ແຫ່ງ ຄື: ປ່າມະເຫສັກ 2 ແຫ່ງ, ປ່າຊ້າ 1 ແຫ່ງ ແລະ ດິນວັດ 1 ແຫ່ງ ຄື: ຈຸດທີ 1 ປ່າມະເຫສັກ ແມ່ນຕັ້ງຢູ່ຕິດກັບເຊບັງຫຽງຢູ່ເທິງດິນປູກສ້າງ, ຈຸດທີ 2 ປ່າຊ້າ ແມ່ນຕັ້ງຢູ່ໃກ້ກັບປ່າມະເຫສັກ, ຈຸດທີ 3 ດິນວັດແມ່ນຕັ້ງຢູ່ຕິດກັບເຊບັງຫຽງ ຕິດກັບເຂດດິນປູກສ້າງຂອງບ້ານ ແລະ ຍັງໄດ້ກໍານົດເຂດສະຫງວນທ່ອງທ່ຽວທໍາມະຊາດໜອງປາເຕົາ ໃກ້ກັບດິນປູກສ້າງຫ້ອງການບ້ານ .

4. ການກໍານົດດິນ ປກສ-ປກຊ.

ການກໍານົດທີ່ດິນ ປກສ-ປກຊ ຢູ່ພາຍໃນບ້ານສອງຄອນ ແມ່ນບໍ່ໄດ້ກໍານົດ.

5. ການກໍານົດທີ່ດິນປ່າໄມ້.

ທີ່ດິນປ່າໄມ້ຂອງບ້ານສອງຄອນ ແມ່ນບໍ່ມີການກໍານົດເຂດພື້ນທີ່ດິນປ່າໄມ້, ສ່ວນໃຫຍ່ແມ່ນເປັນປ່າເລົ່າທີ່ປະຊາຊົນຈັບຈອງນໍາໃຊ້ລ້ຽງສັດ ແລະ ທໍາການຜະລິດແມ່ນກະຈາຍຢູ່ພາຍໃນບ້ານ ສ່ວນຫຼາຍແມ່ນຕິດກັບແຄມຫ້ວຍ ແລະ ເຊພາຍໃນບ້ານ.

6. ການກຳນົດເຂດທີ່ອຸດສາຫະກຳ:

ການກຳນົດທີ່ດິນອຸດສາຫະກຳ ຢູ່ພາຍໃນບ້ານສອງຄອນ ແມ່ນບໍ່ໄດ້ກຳນົດ.

7. ການກຳນົດທີ່ດິນຄົມມະນາຄົມ

ແມ່ນໄດ້ກຳນົດເອົາ 1 ເສັ້ນຄື: ເສັ້ນທີ 1 ແມ່ນເສັ້ນແຕ່ ແມ່ນເສັ້ນທາງແຕ່ບ້ານຫາບ້ານ ເປັນເສັ້ນທາງເຊື່ອມຕໍ່ ລະຫວ່າງເມືອງ ແມ່ນກຳນົດເອົາເບື້ອງລະ 6 ແມັດ, ສ່ວນທາງຕາຮ່ອມ ແລະ ທາງຊອຍພາຍໃນບ້ານແມ່ນໄດ້ກຳນົດ ເອົາເບື້ອງລະ 6 ແມັດ ເພື່ອການພັດທະນາພື້ນຖານໂຄງລ່າງໃນອານາຄົດ ແລະ ເປັນແຜນອານາຄົດພາຍໃນບ້ານໄວ້.

8. ການກຳນົດທີ່ດິນບໍລິເວນນ້ຳ

ແມ່ນໄດ້ກຳນົດເອົາ ສາຍນ້ຳ, ສາຍເຊ, ຫ້ວຍ, ໜອງທຳມະຊາດ ພາຍໃນບ້ານມີເຊ 02 ແຫ່ງ ຄື: ເຊຈຳພອນ, ເຊບັງຫຽງ, ໜອງທຳມະຊາດຫຼາຍແຫ່ງ ແລະ ມີ 02 ຫ້ວຍ ຄື: ຫ້ວຍສາລາ ແລະ ຫ້ວຍເກົ່າ.

- ເຊຈຳພອນ ແມ່ນເຊິ່ງໄດ້ກຳນົດເຂດສະຫງວນຮັກສາແຄມນ້ຳໄວ້ເບື້ອງລະ 20 ແມັດ;
- ເຊບັງຫຽງ ແມ່ນເຊິ່ງໄດ້ກຳນົດເຂດສະຫງວນຮັກສາແຄມນ້ຳໄວ້ເບື້ອງລະ 25 ແມັດ.
- ທາງອຳນາດການປົກຄອງບ້ານ ໄດ້ກຳນົດເອົາ ໜອງລຳປາເຕົາ ໄວ້ເປັນເຂດທ່ອງທ່ຽວໃນອານາຄົດ.

ດັ່ງນັ້ນຈຶ່ງໄດ້ເຮັດເປັນບົດບັນທຶກ ການວາງແຜນຈັດສັນ, ກຳນົດເຂດ ແລະ ການກຳນົດທີ່ດິນແຕ່ລະປະເພດ ໃຫ້ທ່ານໄດ້ຮັບຊາບ ແລະ ເປັນປ່ອນອີງໃນຂັ້ນຕໍ່ໄປ

ທີ່ບ້ານສອງຄອນ, ວັນທີ

ນາຍບ້ານສອງຄອນ



ສີພັນສິງ 01/01/2022

ຄະນະທີມງານວິຊາການ

1. _____
2. _____
3. ທ. ພິມລິ ຈິນທະສິງ
4. ທ. ພຸດທິ ສຸມລາວິງ
5. _____
6. _____
7. _____
8. _____
9. _____
10. _____

ເອກະສານຊ້ອນທ້າຍທີ 4: ຂໍ້ຕົກລົງພະແນກກະສິກໍາ ແລະ ສິ່ງແວດລ້ອມວ່າດ້ວຍການແຕ່ງຕັ້ງພະນັກງານເຂົ້າຮ່ວມ
ວຽກສໍາຫຼວດຈັດສັນການນໍາໃຊ້ທີ່ດິນຂັ້ນບ້ານ 3 ບ້ານເປົ້າໝາຍເມືອງສອງຄອນ



ສາທາລະນະລັດ ປະຊາທິປະໄຕ ປະຊາຊົນລາວ
ສັນຕິພາບ ເອກະລາດ ປະຊາທິປະໄຕ ເອກະພາບ ວັດທະນະຖາວອນ

ແຂວງສະຫວັນນະເຂດ
ພະແນກ ກະສິກໍາ ແລະ ສິ່ງແວດລ້ອມ

ເລກທີ. 134/ ກສຂ.
ສະຫວັນນະເຂດ, ວັນທີ 24.01.2025

ຂໍ້ຕົກລົງ
ວ່າດ້ວຍການແຕ່ງຕັ້ງພະນັກງານໄປຮ່ວມກອງປະຊຸມ

- ອີງຕາມ ຂໍ້ຕົກລົງຂອງລັດຖະມົນຕີກະຊວງ ກະສິກໍາ ແລະ ສິ່ງແວດລ້ອມ ສະບັບເລກທີ 1432/ກສ, ລົງວັນທີ 25 ກັນຍາ 2025 ວ່າດ້ວຍການຈັດຕັ້ງ ແລະ ເຄື່ອນໄຫວ ຂອງພະແນກກະສິກໍາ ແລະ ສິ່ງແວດລ້ອມ ນະຄອນຫຼວງວຽງຈັນ, ແຂວງ;
- ອີງຕາມ ໜັງສືເຊີນຫ້ອງການຊັບພະຍາກອນທໍາມະຊາດ ແລະ ສິ່ງແວດລ້ອມເມທອງສອງຄອນ ສະບັບເລກທີ 478/ຫຊສ, ລົງວັນທີ 10 ພະຈິກ 2025.

ຫົວໜ້າພະແນກກະສິກໍາ ແລະ ສິ່ງແວດລ້ອມ ຕົກລົງ:

ມາດຕາ 1 ເຫັນດີ ແຕ່ງຕັ້ງພະນັກງານວິຊາການ ພະແນກກະສິກໍາ ແລະ ສິ່ງແວດລ້ອມ ເຂົ້າຮ່ວມກອງປະຊຸມນໍາ
ສະເໜີຈຸດປະສົງຂັ້ນບ້ານ ເພື່ອແນະນໍາກ່ຽວກັບການຈັດສັນທີ່ດິນ 08 ປະເພດຂັ້ນບ້ານ ແລະ ລົງສໍາ
ຫຼວດຈັດສັນທີ່ດິນຂັ້ນບ້ານ 03 ບ້ານເປົ້າໝາຍໂຄງການຄຸ້ມຄອງຊັບພະຍາກອນນໍ້າແບບເຊື່ອມສານ
ແລະ ບົນພື້ນຖານລະບົບນິເວດໃນອ່າງຮັບນໍ້າເຊບັ້ງຫຽງ ແລະ ຕົວເມືອງຫຼວງພະບາງ, ຢູ່ເມືອງສອງ
ຄອນ ໃນລະຫວ່າງ ວັນທີ 13 ພະຈິກ - 07 ທັນວາ 2025 ມີລາຍຊື່ດັ່ງລຸ່ມນີ້:

- | | |
|----------------------------|--|
| 1. ທ່ານ ບຸນທະວີ ວິຊຽນ | ວິຊາການຂະແໜງຄຸ້ມຄອງ ແລະ ພັດທະນາທີ່ດິນ |
| 2. ທ່ານ ສິສະຫວັນ ໄຊຍະວິງ | ວິຊາການຂະແໜງຄຸ້ມຄອງ ແລະ ພັດທະນາທີ່ດິນ |
| 3. ທ່ານ ນ.ປານຄໍາ ສຸວັນນາລີ | ວິຊາການຂະແໜງຊັບພະຍາກອນນໍ້າ,ອຸຕຸນິຍົມ-ອຸທິກກະສາດ. |

ມາດຕາ 2 ຜູ້ທີ່ຖືກແຕ່ງຕັ້ງຕາມ ມາດຕາ 01 ມີໜ້າທີ່ປະຕິບັດໜ້າວຽກຂອງຕົນໃຫ້ສໍາເລັດຜົນເປັນຢ່າງດີ.
- ໃຫ້ທຸກພາກສ່ວນທີ່ກ່ຽວຂ້ອງຈົ່ງຮັບຮູ້ ແລະ ອໍານວຍຄວາມສະດວກ ໃຫ້ແກ່ຜູ້ກ່ຽວຕາມຄວາມເໝາະ
ສົມ,ພາຍຫຼັງສໍາເລັດວຽກງານແລ້ວ ລາຍງານຄືນໃຫ້ ພະແນກກະສິກໍາ ແລະ ສິ່ງແວດລ້ອມ ເພື່ອຊາບ;
- ສໍາລັບງົບປະມານແມ່ນນໍາໃຊ້ ຂອງໂຄງການດັ່ງກ່າວ.

ມາດຕາ 3 ຂໍ້ຕົກລົງ ສະບັບນີ້ມີຜົນສັກສິດ ແລະ ນໍາໃຊ້ໄດ້ນັບແຕ່ວັນລົງລາຍເຊັນເປັນຕົ້ນໄປ.

ຫົວໜ້າພະແນກ

ບຸລິກາ ອິນທິລາດ

ເອກະສານຊ້ອນທ້າຍທີ 5: ຂໍ້ຕົກລົງທ່ານເຈົ້າເມືອງສອງຄອນດ້ວຍການແຕ່ງຕັ້ງພະນັກງານເຂົ້າຮ່ວມວຽກສໍາຫຼວດຈັດ
ສັນການນໍາໃຊ້ທີ່ດິນຂັ້ນບ້ານ 3 ບ້ານເປົ້າໝາຍເມືອງສອງຄອນ



ສາທາລະນະລັດ ປະຊາທິປະໄຕ ປະຊາຊົນລາວ
ສັນຕິພາບ ເອກະລາດ ປະຊາທິປະໄຕ ເອກະພາບ ວັດທະນະຖາວອນ

ເຈົ້າເມືອງ

ເລກທີ...60.6.../ຈມ
ເມືອງສອງຄອນ, ວັນທີ 06.....ພະຈິກ 2025

ຂໍ້ຕົກລົງ

ຂອງທ່ານເຈົ້າເມືອງສອງຄອນ

ວ່າດ້ວຍການແຕ່ງຕັ້ງພະນັກງານລົງຕິດຕາມຊຸກຍູ້ ແລະ ເຄື່ອນໄຫວວຽກງານຂອງໂຄງການ
ຄຸ້ມຄອງຊັບພະຍາກອນນໍ້າແບບເຊື່ອມສານ ແລະ ການປັບຕົວບົນພື້ນຖານລະບົບນິເວດໃນ
ການອ່າງຮັບນໍ້າເຊບັ້ງຫຼາງ ແລະ ຕົວເມືອງຫຼວງພະບາງ, ເພື່ອລົງສໍາຫຼວດເກັບກໍາຂໍ້ມູນກ່ຽວ
ກັບການຈັດສັນທີ່ດິນ 8 ປະເພດຢູ່ 3 ບ້ານເປົ້າໝາຍຂອງເມືອງສອງຄອນຄື:

ບ້ານສອງຄອນ, ບ້ານແກ້ງໂດນ, ບ້ານຫ້ວຍຄໍ້

- ອີງຕາມ ກົດໝາຍວ່າດ້ວຍການປົກຄອງຫ້ອງຖິ່ນ ສະບັບເລກທີ 68/ ສພຊ, ລົງວັນທີ 14 ທັນວາ 2015 ພາກທີ IV ໝວດທີ IV ມາດຕາ 40 ຂໍ້ທີ 7.
- ອີງຕາມ ໜັງສືສະເໜີຂອງຫ້ອງການ ຊສ ເມືອງ ສະບັບເລກທີ 446, ລົງວັນທີ 20/10/2025 ເພື່ອລົງສໍາຫຼວດເກັບກໍາຂໍ້ມູນກ່ຽວກັບການຈັດສັນທີ່ດິນ 8 ປະເພດຢູ່ 3 ບ້ານເປົ້າໝາຍຂອງເມືອງສອງຄອນ.
- ອີງຕາມ ແຜນກົດຈະກໍາການສໍາຫຼວດຈັດສັນທີ່ດິນ 8 ປະເພດ ຂອງບ້ານເປົ້າໝາຍ 3 ບ້ານເປົ້າໝາຍຂອງ ເມືອງສອງຄອນຄື: ບ້ານສອງຄອນ, ບ້ານແກ້ງໂດນ, ບ້ານຫ້ວຍຄໍ້.

ເຈົ້າເມືອງ ຕົກລົງ:

ມາດຕາ 01: ແຕ່ງຕັ້ງຄະນະຮັບຜິດຊອບຊີ້ນໍາລວມປະກອບມີ:

1. ທ່ານ ແກ້ວສິມສັກ ພິມມະຈັກ	ຮອງເຈົ້າເມືອງ	ປະທານ
2. ທ່ານ ເລີດປີຊາ ບຸນມາວິງ	ຫົວໜ້າຫ້ອງວ່າການເມືອງ	ຮອງປະທານ
3. ທ່ານ ກັນຍາ ຊານຸລາດ	ຫົວໜ້າຫ້ອງການກະສິກໍາເມືອງ	ຄະນະ
4. ທ່ານ ຂັນທອງ ວໍລະບຸດນາມມະວິງ	ຮອງຫົວໜ້າຫ້ອງການ ຊສ ເມືອງ	ຄະນະ
5. ທ່ານ ອໍາພາວັນ ດອກກຸສິນ	ຮອງຫົວໜ້າຫ້ອງການ ຍທຂ ເມືອງ	ຄະນະ
6. ນາງ ພູມສະຫວັນ ລາດວິງສາ	ປະທານສະຫະພັນແມ່ຍິງເມືອງ	ຄະນະ
7. ທ່ານ ເພັດສ່ອງແສງ ສຸລິກາ	ການຫ້ອງວັດຖະນະທໍາ ແລະ ຫ້ອງທ່ຽວ	ຄະນະ

ມາດຕາ 02 : ແຕ່ງຕັ້ງ ພະນັກງານ ລົງຕິດຕາມຊຸກຍູ້ ແລະ ເຄື່ອນໄຫວວຽກງານຂອງໂຄງການຄຸ້ມຄອງຊັບພະຍາກອນ ນໍ້າແບບເຊື່ອມສານ ແລະ ການປັບຕົວບົນພື້ນຖານລະບົບນິເວດໃນອ່າງຮັບນໍ້າເຊບັ້ງຫຼາງ ແລະ ຕົວເມືອງ ຫຼວງພະບາງ, ເພື່ອລົງສໍາຫຼວດເກັບກໍາຂໍ້ມູນກ່ຽວກັບການຈັດສັນທີ່ດິນ 8 ປະເພດຢູ່ 3 ບ້ານເປົ້າຫມາຍ ຂອງເມືອງສອງຄອນ: ບ້ານສອງຄອນ, ບ້ານແກ້ງໂດນ, ບ້ານຫ້ວຍຄໍ້ ປະກອບມີລາຍຊື່ດັ່ງນີ້:

1. ທ່ານ ພູສອນມະໄລ ພົວໂສດາລິດ ຫ້ອງການ ຊສ ເມືອງ
2. ທ່ານ ບັນດິດ ຈັນທະລິໄຊ ຫ້ອງການ ຊສ ເມືອງ
3. ທ່ານ ຄໍາພູວັນ ແກ້ວມະນີໃສ ຫ້ອງການ ຊສ ເມືອງ
4. ທ່ານ ພຸດິງ ມຸນລະວິງ ຫ້ອງການກະສິກໍາເມືອງ
5. ທ່ານ ນາຍບ້ານທັງ 3 ບ້ານ ບ້ານສອງຄອນ, ບ້ານແກ້ງໂດນ, ບ້ານຫ້ວຍຄໍ້
6. ປະທ່ານກຸ່ມ 3 ບ້ານ ຄື: ບ້ານສອງຄອນ, ບ້ານແກ້ງໂດນ, ບ້ານຫ້ວຍຄໍ້

ມາດຕາ 03: ມອບໃຫ້ການຈັດຕັ້ງທີ່ກ່ຽວຂ້ອງ, ບັນດາຫ້ອງການທີ່ຖືກແຕ່ງຕັ້ງຈົ່ງຮັບຮູ້ ແລະ ພ້ອມກັນປະສານ ສົມທົບ ເພື່ອຈັດຕັ້ງປະຕິບັດ, ພາຍຫຼັງສໍາເລັດແລ້ວໃຫ້ລາຍງານການຈັດຕັ້ງທີ່ກ່ຽວຂ້ອງຮັບຊາບ.

ມາດຕາ 04 : ຂໍ້ຕົກລົງສະບັບນີ້ມີຜົນສັກສິດນໍາໃຊ້ ນັບຕັ້ງແຕ່ວັນລົງລາຍເຊັນເປັນຕົ້ນໄປ.



ແກ້ວສົມສັກ ພິມມະຈັກ

ເອກະສານຊ້ອນທ້າຍທີ 6: ບົດບັນທຶກກອງປະຊຸມປຶກສາຫາລືຜ່ານ ແລະ ຮັບຮອງແຜນຈັດສັນການນໍາໃຊ້ທີ່ດິນ 3 ບ້ານຄື: ບ້ານແກ້ງໂດນ, ບ້ານຫ້ວຍຄໍ້ ແລະ ບ້ານສອງຄອນ, ເມືອງສອງຄອນ, ແຂວງສະຫວັນນະເຂດ



ສາທາລະນະລັດ ປະຊາທິປະໄຕ ປະຊາຊົນລາວ
ສັນຕິພາບ ເອກະລາດ ປະຊາທິປະໄຕ ເອກະພາບ ວັດທະນະຖາວອນ

ບົດບັນທຶກ

ກອງປະຊຸມ ປຶກສາຫາລື ຜ່ານ ແລະ ຮັບຮອງແຜນຈັດສັນການນໍາໃຊ້ທີ່ດິນຂັ້ນບ້ານ 3 ບ້ານເປົ້າໝາຍ
(ບ້ານຫ້ວຍຄໍ້, ບ້ານແກ້ງໂດນ ແລະ ບ້ານສອງຄອນ) ເມືອງສອງຄອນ, ແຂວງສະຫວັນນະເຂດ

ໃນຕອນເຊົ້າຂອງ ວັນທີ 08 ທັນວາ 2025 ເວລາ 9:00 ໂມງ ທີ່ ຫ້ອງປະຊຸມຫ້ອງວ່າການປົກຄອງເມືອງສອງຄອນ ແຂວງສະຫວັນນະເຂດ, ຫ້ອງການ ກະສິກໍາ ແລະ ສິ່ງແວດລ້ອມ (ຫກສ) ໄດ້ຈັດກອງປະຊຸມປຶກສາຫາລື ຜ່ານ ແລະ ຮັບຮອງແຜນຈັດສັນການນໍາໃຊ້ທີ່ດິນຂັ້ນບ້ານ 3 ບ້ານເປົ້າໝາຍ ຂອງເມືອງສອງຄອນ ພາຍໃຕ້ໂຄງການ ຄຸ້ມຄອງຊັບພະຍາກອນນໍ້າແບບເຊື່ອມສານ ແລະ ການປັບຕົວບົນພື້ນຖານລະບົບນິເວດໃນອ່າງຮັບນໍ້າເຊບັ້ງຫຽງ ແລະ ຕົວເມືອງຫຼວງພະບາງ ຂຶ້ນ ໂດຍໃຫ້ກຽດເປັນປະທານຂອງ ທ່ານ ແກ້ວສິມສັກ ພິມມະຈັກ ຮອງປະທານ ຄະນະກຳມະການປົກຄອງເມືອງສອງຄອນ ໃຫ້ກຽດກ່າວເປີດກອງປະຊຸມ. ຫຼັງຈາກນັ້ນ ທ່ານ ບຸລິກາ ອິນທິລາດ ຮອງຫົວໜ້າພະແນກກະສິກໍາ ແລະ ສິ່ງແວດລ້ອມ ເປັນປະທານຮ່ວມ ມີພາກສ່ວນທີ່ກ່ຽວຂ້ອງຂັ້ນແຂວງ: ພະແນກ ກະສິກໍາ ແລະ ສິ່ງແວດລ້ອມ (ຂະແໜງຄຸ້ມຄອງ ແລະ ພັດທະນາທີ່ດິນກະສິກໍາ, ຂະແໜງຊັບພະຍາກອນນໍ້າ-ອຸຕຸນິຍົມ ແລະ ຂະແໜງຄຸ້ມຄອງແຂວງ), ຄະນະຫ້ອງການກະສິກໍາ ແລະ ສິ່ງແວດລ້ອມ ພ້ອມວິຊາການ ແລະ ຫ້ອງການອ້ອມຂ້າງຂອງເມືອງສອງຄອນ, ຄະນະບ້ານ 3 ບ້ານເປົ້າໝາຍໂຄງການ (ບ້ານແກ້ງໂດນ, ບ້ານຫ້ວຍຄໍ້ ແລະ ບ້ານສອງຄອນ). ນອກຈາກນີ້ຍັງມີພະນັກງານໂຄງການພາກສະໜາມປະຈຳແຂວງ ຂອງ ອົງການສະຫະປະຊາຊາດ ເພື່ອກຳນົດພັດທະນາ (UNDP) ຊຶ່ງມີຜູ້ເຂົ້າຮ່ວມ ລວມທັງໝົດ ຈຳນວນ 43 ທ່ານ, ຍິງ ...4.... ທ່ານ (ລາຍຊື່ຜູ້ເຂົ້າ ຮ່ວມຄັດຕິດມາພ້ອມນີ້).

ຈຸດປະສົງ ຂອງກອງປະຊຸມຄັ້ງນີ້ ເພື່ອຜ່ານ ແລະ ຮັບຮອງແຜນຈັດສັນການນໍາໃຊ້ທີ່ດິນ 3 ບ້ານເປົ້າໝາຍ. ພາຍຫຼັງປະທານໄດ້ກ່າວເປີດ ແລະ ໃຫ້ຄຳເຫັນຕໍ່ກອງປະຊຸມແລ້ວຜູ້ເຂົ້າຮ່ວມກໍໄດ້ຮັບຟັງການນໍາສະເໜີລາຍງານ ສະພາບລວມຂອງໂຄງການ IWRM-EbA ແລະ ນໍາສະເໜີຂະບວນການສ້າງ ແລະ ເນື້ອໃນຂອງແຜນຈັດສັນ ການນໍາໃຊ້ທີ່ດິນດັ່ງກ່າວ (ເຫດຜົນຄວາມຈຳເປັນຂອງການສ້າງແຜນຈັດສັນການນໍາໃຊ້ທີ່ດິນ, ວິທີການສຳຫຼວດ, ເກັບກຳຂໍ້ມູນການຈັດສັນທີ່ດິນ 8 ປະເພດ ພາຍໃນ 3 ບ້ານເປົ້າໝາຍ, ໂຄງປະກອບໂດຍລວມ ແລະ ເນື້ອໃນຕົ້ນຕໍ ປະກອບດ້ວຍ ແປດ ພາກ ດັ່ງນີ້: ພາກທີໜຶ່ງ ແມ່ນ ໄດ້ກຳນົດຈຸດປະສົງ, ລະດັບຄາດໝາຍ, ຂັ້ນຕອນໃນການຈັດຕັ້ງ ປະຕິບັດ ແລະ ວິທີການໃນການຈັດຕັ້ງປະຕິບັດ ລວມທັງການນໍາໃຊ້ Program ຕ່າງໆເຂົ້າຊ່ວຍ, ພາກທີສອງ ແມ່ນ ການລາຍງານ ສະພາບລວມຂອງບ້ານ, ທີ່ຕັ້ງພູມສັນຖານ, ດ້ານການປົກຄອງ, ດ້ານເສດຖະກິດ-ສັງຄົມ, ດ້ານ ວັດທະນະທຳ ແລະ ຮິດຄອງປະເພນີ, ພາກທີສາມ ແມ່ນການສະພາບການນໍາໃຊ້ທີ່ດິນປະຈຸບັນ, ການກຳນົດຈຸດທີ່ ຕັ້ງຂອງບ້ານ, ເຂດຄຸ້ມຄອງຂອງບ້ານ, ພາກທີສີ່ ແມ່ນການກຳນົດເຂດທີ່ດິນຂອງບ້ານ (ເຂດທີ່ດິນອະນຸລັກ, ເຂດທີ່

ດິນນໍາໃຊ້, ຄວາມຮັບຮູ້ໂດຍລວມໃນການສໍາຫຼວດຈັດສັນທີ່ດິນ), ການກໍານົດປະເພດທີ່ດິນຂອງບ້ານ, ພາກທີຫ້າ ແມ່ນການກໍານົດທໍາແຮງໃນການພັດທະນາທີ່ດິນຂອງບ້ານ ແລະ ການຈັດບຸລິມະສິດໂຄງການພັດທະນາທີ່ດິນ ຂອງບ້ານໂນນສະຫວ່າງ, ພາກທີຫົກ ແມ່ນການກໍານົດລະບຽບການໃລະບຽບໃນການຄຸ້ມຄອງ, ພັດທະນາ, ປົກປັກ ຮັກສາ ແລະ ນໍາໃຊ້ທີ່ດິນ (ການຄຸ້ມຄອງ ທີ່ດິນກະສິກໍາ, ທີ່ດິນປູກສ້າງ, ທີ່ດິນວັດທະນາທໍາ, ທີ່ດິນປ້ອງກັນຊາດ ປ້ອງກັນຄວາມສະຫງົບ, ທີ່ດິນປ່າໄມ້, ທີ່ດິນໂຍທາທິການ ແລະ ຂົນສົ່ງ ແລະ ທີ່ດິນບໍລິເວນນໍ້າ), ພາກທີເຈັດແມ່ນ ການຫັນປ່ຽນປະເພດທີ່ດິນ ແລະ ພາກທີແປດແມ່ນກໍານົດກົນໄກການຄຸ້ມຄອງ ແລະ ຈັດຕັ້ງປະຕິບັດ ແລະ ການ ຕິດຕາມກວດກາ. ພາຍຫຼັງຮັບຟັງການລາຍງານແລ້ວຜູ້ເຂົ້າຮ່ວມກອງປະຊຸມໄດ້ມີຄໍາເຫັນ ຢ່າງກົງໄປກົງມາ ແລະ ຄໍາ ສະເໜີ ດັ່ງນີ້:

- ສະເໜີໃຫ້ຄະນະຮັບຜິດຊອບຈັດສັນທີ່ດິນຂັ້ນເມືອງສົມທົບແຂວງ ປັບປຸງແຜນທີ່ຈັດສັນທີ່ດິນບ້ານຫ້ວຍຄໍ້ ແລະ ແກ້ງໂດນ ໃຫ້ຄົບ 8 ປະເພດທີ່ດິນຕາມກົດໝາຍກໍານົດ;
- ສໍາລັບບ້ານສອງຄອນແມ່ນໃຫ້ເອົາຕາມໂຄງການຊີວະນາໆພັນກໍານົດແລ້ວປ່ຽນຊື່ແຜນທີ່ ແລະ ເພີ່ມໂລໂກ ກະຊວງກະສິກໍາ ແລະ ສິ່ງແວດລ້ອມ, ໂລໂກ້ IWRM-EbA, ໂລໂກ້ gef ແລະ ໂລໂກ້ UNDP ເຂົ້າຮ່ວມ ກັບໂລໂກຂອງພາກສ່ວນສະໜັບສະໜູນໂຄງການຊີວະນາໆພັນເຂດດິນບໍລິເວນນໍ້າ.
- ໃຫ້ປຸງແຜນທີ່ການນໍາໃຊ້ທີ່ດິນປະຈຸບັນ ແລະ ແຜນທີ່ຈັດສັນທີ່ດິນ 8 ປະເພດທີ່ດິນ ໃຫ້ເອົາຊື່ປະເພດທີ່ດິນ ຕາມກົດໝາຍຄື: 1. ທີ່ດິນກະສິກໍາ; 2. ທີ່ດິນປ່າໄມ້; 3. ທີ່ດິນບໍລິເວນນໍ້າ; 4. ທີ່ດິນອຸດສາຫະກໍາ; 5. ທີ່ ດິນຄົມມະນາຄົມ; 6. ທີ່ດິນວັດທະນະທໍາ; 7. ທີ່ດິນປ້ອງກັນຊາດ-ປ້ອງກັນຄວາມສະຫງົບ; 8. ທີ່ດິນປູກ ສ້າງ.
- ບ້ານໜຶ່ງ ມີ 3 ແຜນທີ່ ສໍາລັບເບື້ອງເທິງແຜນທີ່ແຕ່ລະແຜ່ນໃຫ້ໃສ່ໂລໂກກະຊວງກະສິກໍາ ແລະ ສິ່ງແວດລ້ອມ ຕາມດ້ວຍໂຄງການ IWRM-Eba (ເບື້ອງຊ້າຍມື) ກາງເຄິ່ງໃຫ້ຂຽນຊື່ແຜນທີ່ທັງພາສາລາວ ແລະ ອັງກິດໃສ່ ແລະ ເບື້ອງຂວາມືໃຫ້ໃສ່ໂລໂກ້ gef ແລະ ໂລໂກ້ UNDP;
- ສະເໜີໃຫ້ຄະນະຮັບຜິດຊອບຂັ້ນເມືອງເລັ່ງປັບປຸງ ພ້ອມທັງເອົາຂໍ້ມູນເຂົ້າແຜນຈັດສັນການນໍາໃຊ້ທີ່ດິນຂັ້ນ ບ້ານ 3 ບ້ານເປົ້າໝາຍໃຫ້ສໍາເລັດໂດຍໄວ້.

ສະຫຼຸບ:

ປະທານໄດ້ໃຫ້ທິດຊີ້ນໍາຕໍ່ກອງປະຊຸມ ໂດຍສະເພາະກໍ່ແມ່ນ ຄະນະຮັບຜິດຊອບສ້າງແຜນຈັດສັນການນໍາໃຊ້ ທີ່ດິນ 3 ບ້ານໃຫ້ກວດກາ ແລະ ຮຽບຮຽງຄືນບັນດາຄໍາສັບ, ໄວຍາກອນໃນການຂຽນແຜນ, ປັບປຸງແຜນທີ່ຈັດສັນທີ່ ດິນບ້ານຫ້ວຍຄໍ້ ແລະ ແກ້ງໂດນໃຫ້ຄົບ 8 ປະເພດທີ່ດິນໃຫ້ມີເນື້ອໃນຄົບຖ້ວມ, ສົມບູນ ແລະ ແທດເໝາະກັບ ສະພາບຕົວຈິງ ສໍາລັບບ້ານສອງຄອນແມ່ນໃຫ້ເອົາຕາມໂຄງການຊີວະນາໆພັນກໍານົດແລ້ວປ່ຽນຊື່ແຜນທີ່ ແລະ ເພີ່ມ ໂລໂກກະຊວງກະສິກໍາ ແລະ ສິ່ງແວດລ້ອມ, ໂລໂກ້ IWRM-EbA, ໂລໂກ້ gef ແລະ ໂລໂກ້ UNDP ເຂົ້າຮ່ວມ ກັບໂລໂກຂອງພາກສ່ວນສະໜັບສະໜູນໂຄງການຊີວະນາໆພັນເຂດດິນບໍລິເວນນໍ້າ. ພາຍຫຼັງປັບປຸງແຜນຈັດສັນ ການນໍາໃຊ້ທີ່ດິນດັ່ງກ່າວນີ້ສໍາເລັດແລ້ວ ໃຫ້ ຫຊສ ເມືອງສອງຄອນ ເຮັດໜັງສືລາຍງານ ພ້ອມທັງຂໍ້ຕົກລົງເພື່ອນໍາ ສະເໜີທ່ານເຈົ້າເມືອງສອງຄອນພິຈາລະນາຮອງ ແລະ ປະກາດນໍາໃຊ້ແຜນຈັດສັນການນໍາໃຊ້ທີ່ດິນສະບັບດັ່ງກ່າວນີ້ ໃຫ້ມີປະສິດພາບ, ປະສິດທິຜົນສູງ.

ຄຽງຄູ່ກັນນີ້, ຄະນະຮັບຜິດຊອບຂັ້ນເມືອງຍັງຈະໄດ້ມີການຈັດພິມປຶ້ມແຜນຈັດສັນການນຳໃຊ້ທີ່ດິນບ້ານ, ພິມປ້າຍແຜນທີ່ຈັດສັນການນຳໃຊ້ທີ່ດິນ 3 ບ້ານເປົ້າໝາຍໃຫ້ສຳເລັດຕາມໄລຍະເວລາກຳນົດ.


ນອກຈາກນີ້ກອງປະຊຸມຍັງໄດ້ມອບໃຫ້ການຈັດຕັ້ງບ້ານເປົ້າໝາຍໂຄສະນາເຜີຍແຜ່ໃຫ້ພໍ່ແມ່ປະຊາຊົນພາຍໃນບ້ານ ແລະ ບ້ານໃກ້ຄຽງທີ່ມີຊາຍແດນຕິດຈອດໄດ້ຮັບຮູ້ຂໍ້ມູນຂ່າວສານ ແລະ ເຂົ້າໃຈກ່ຽວກັບປະເພດການນຳໃຊ້ທີ່ດິນເປັນແຕ່ລະໄລຍະ.

ກອງປະຊຸມດັ່ງກ່າວໄດ້ປິດລົງຢ່າງເປັນທາງການ ໃນເວລາ 16:30 ໂມງ ຂອງວັນດຽວກັນ.

ດັ່ງນັ້ນ, ຈຶ່ງໄດ້ເຮັດບົດບັນທຶກສະບັບນີ້ໄວ້ເພື່ອເປັນບ່ອນອີງໃນການຈັດຕັ້ງປະຕິບັດຂັ້ນຕໍ່ໄປ.

ທີ່ ເມືອງສອງຄອນ, ວັນທີ 08 ທັນວາ 2025

ປະທານກອງປະຊຸມ



ເລີດປິຊາ ບຸນມາວົງ

ຜູ້ບັນທຶກ



ຜູ້ສອນມະໄລ ຜິວໂສດາລິດ

ຮອງປະທານຄະນະກຳມະການປົກຄອງເມືອງສອງຄອນ



ແກ້ວສິມສັກ ພິມມະຈັກ

ຮອງຫົວໜ້າຫ້ອງການກະສິກຳ ແລະ ສິ່ງແວດລ້ອມ
ເມືອງສອງຄອນ



ຂັນທອງ ວໍລະບຸດນາມມະວົງ

ເອກະສານຊ້ອນທ້າຍທີ 7: ຫ້າງສີສະເໜີ ກ່ຽວກັບພິຈາລະນາອະນຸມັດແຜນຈັດສັນການນໍາໃຊ້ທີ່ດິນ 3 ບ້ານຄື: ບ້ານແກ້ງໂດນ, ບ້ານຫ້ວຍຄໍ້ ແລະ ບ້ານສອງຄອນ, ເມືອງສອງຄອນ, ແຂວງສະຫວັນນະເຂດ



ສາທາລະນະລັດ ປະຊາທິປະໄຕ ປະຊາຊົນລາວ
ສັນຕິພາບ ເອກະລາດ ປະຊາທິປະໄຕ ເອກະພາບ ວັດທະນະຖາວອນ

ເມືອງສອງຄອນ
ຫ້ອງການກະສິກໍາ ແລະ ສິ່ງແວດລ້ອມ

ເລກທີ. 497/ຫກສມ
ເມືອງ ສອງຄອນ, ວັນທີ 12/12/25

ຫ້າງສີສະເໜີ

ຮຽນ: ທ່ານເຈົ້າເມືອງ ເມືອງ ສອງຄອນ ທີ່ເຄົາລົບ ແລະ ນັບຖືຢ່າງສູງ.

ເລື່ອງ: ສະເໜີ ພິຈາລະນາອະນຸມັດແຜນຈັດສັນການນໍາໃຊ້ທີ່ດິນ 3 ບ້ານຄື: ບ້ານແກ້ງໂດນ, ບ້ານຫ້ວຍຄໍ້ ແລະ ບ້ານສອງຄອນ, ເມືອງສອງຄອນ, ແຂວງສະຫວັນນະເຂດ.

- ອີງຕາມ ກົດໝາຍ ວ່າດ້ວຍ ທີ່ດິນ (ສະບັບປັບປຸງ) ເລກທີ 70/ສພຊ, ລົງວັນທີ 21 ມິຖຸນາ 2019;
- ອີງຕາມ ຂໍ້ຕົກລົງ ລັດຖະມົນຕີກະຊວງກະສິກໍາ ແລະ ສິ່ງແວດລ້ອມ ສະບັບເລກທີ 1448/ກສ, ລົງວັນທີ 25 ກັນຍາ 2025 ວ່າດ້ວຍການຈັດຕັ້ງ ແລະ ການເຄື່ອນໄຫວຂອງຫ້ອງການກະສິກໍາ ແລະ ສິ່ງແວດລ້ອມ ນະຄອນ, ເມືອງ;
- ອີງຕາມ ແຜນຈັດສັນການນໍາໃຊ້ທີ່ດິນ 3 ບ້ານ ຄື: ບ້ານແກ້ງໂດນ, ບ້ານຫ້ວຍຄໍ້ ແລະ ບ້ານສອງຄອນ, ເມືອງສອງຄອນ, ແຂວງສະຫວັນນະເຂດ ສະບັບເດືອນ ທັນວາ 2025;
- ອີງຕາມ ບົດບັນທຶກກອງປະຊຸມຜ່ານແຜນຈັດສັນການນໍາໃຊ້ທີ່ດິນ 3 ບ້ານ ຄື: ບ້ານແກ້ງໂດນ, ບ້ານຫ້ວຍຄໍ້ ແລະ ບ້ານສອງຄອນ, ເມືອງສອງຄອນ ຮ່ວມກັບ ຂະແໜງການທີ່ກ່ຽວຂ້ອງພາຍໃນເມືອງສອງຄອນ, ແຂວງສະຫວັນນະເຂດ, ຄັ້ງວັນທີ 08 ທັນວາ 2025.

ຫ້ອງການຊັບພະຍາກອນທຳມະຊາດ ແລະ ສິ່ງແວດລ້ອມ ຂໍຖືເປັນກຽດຮຽນລາຍງານມາຍັງທ່ານຊາບວ່າ ເພື່ອຜັນຂະຫຍາຍ ແລະ ຈັດຕັ້ງປະຕິບັດກົດໝາຍວ່າດ້ວຍທີ່ດິນ ສະບັບປັບປຸງເລກທີ 70/ສພຊ, ລົງວັນທີ 21 ມິຖຸນາ 2019 ແລະ ຄຸ້ມຄອງນໍາກ່ຽວກັບສ້າງແຜນຈັດສັນການນໍາໃຊ້ທີ່ດິນຂຶ້ນບ້ານ, ສະບັບເລກທີ 2191/ກຊສ.ກທດ, ລົງວັນທີ 12 ພຶດສະພາ 2022. ໄລຍະຜ່ານມາຄະນະຮັບຜິດຊອບຈັດຕັ້ງປະຕິບັດໂຄງການຂຶ້ນແຂວງ ແລະ ເມືອງໄດ້ປະສານສົມທົບກັນລົງການສໍາຫຼວດຈັດສັນການນໍາໃຊ້ທີ່ດິນ 8 ປະເພດ ຂອງ 3 ບ້ານຄື: ບ້ານແກ້ງໂດນ, ບ້ານຫ້ວຍຄໍ້ ແລະ ບ້ານສອງຄອນ, ເມືອງສອງຄອນ ເລີ່ມແຕ່ ເດືອນ ພະຈິກ ຫາ ເດືອນ ທັນວາ ປີ 2025 ເປັນຕົ້ນມາຈົນສໍາເລັດ.

ມາຮອດປະຈຸບັນ ຄະນະຮັບຜິດຊອບໂຄງການຂຶ້ນແຂວງ ແລະ ເມືອງໄດ້ຮ່າງແຜນຈັດສັນການນໍາໃຊ້ທີ່ດິນ ຂຶ້ນບ້ານດັ່ງກ່າວ ພ້ອມທັງໄດ້ມີການປຶກສາຫາລືກັບຂະແໜງການກ່ຽວຂ້ອງຂຶ້ນແຂວງ, ເມືອງ ແລະ ອຳນາດການປົກຄອງບ້ານ ລວມທັງປະຊາຊົນທັງໝົດພາຍໃນບ້ານເປົ້າໝາຍເຫັນດີເປັນເອກະພາບ. ນອກຈາກນີ້ ຄະນະທີມງານຍັງໄດ້ມີການປັບປຸງ ແລະ ຮຽບຮຽງຄືນບັນດາເນື້ອໃນຂອງຮ່າງແຜນຈັດສັນການນໍາໃຊ້ທີ່ດິນຂຶ້ນບ້ານດັ່ງກ່າວ ໄດ້ສໍາເລັດຮຽບຮ້ອຍ ຕາມຄໍາເຫັນຂອງບັນດາຜູ້ເຂົ້າຮ່ວມປະຊຸມ.

ສະນັ້ນ, ເພື່ອເປັນບ່ອນອີງໃນການຈັດຕັ້ງປະຕິບັດວຽກງານຄຸ້ມຄອງ, ພັດທະນາ, ປົກປັກຮັກສາ ແລະ ນຳໃຊ້ທີ່ດິນໃຫ້ໄດ້ຮັບຜົນດີ ແລະ ມີປະສິດທິຜົນສູງ ຈຶ່ງຂໍຮຽນສະເໜີມາຍັງທ່ານເຈົ້າເມືອງສອງຄອນ ພິຈາລະນາລົງລາຍເຊັນໃສ່ຂໍ້ຕົກລົງວ່າດ້ວຍການຮັບຮອງ ແລະ ປະກາດໃຊ້ແຜນຈັດສັນການນຳໃຊ້ທີ່ດິນຂອງບ້ານແກ້ງໂດນ, ບ້ານຫ້ວຍຄໍ້ ແລະ ບ້ານສອງຄອນ, ເມືອງສອງຄອນ (ລາຍລະອຽດເອກະສານຄັດຕິດມາພ້ອມນີ້).

ດັ່ງນັ້ນ, ຈຶ່ງຂໍຮຽນລາຍງານ ແລະ ສະເໜີມາຍັງທ່ານ ເພື່ອພິຈາລະນາຕາມທາງຄວນດ້ວຍ.

ດ້ວຍຄວາມນັບຖືຢ່າງສູງ.



ຂັນທອງ ວໍລະບຸດນາມມະວິງ

ເອກະສານຄັດຕິດ:

- | | |
|---|----------|
| 1. ຂໍ້ຕົກລົງວ່າດ້ວຍການຮັບຮອງ ແລະ ປະກາດໃຊ້ແຜນຈັດສັນການນຳໃຊ້ທີ່ດິນບ້ານຫ້ວຍຄໍ້ | 1 ສະບັບ; |
| 2. ຂໍ້ຕົກລົງວ່າດ້ວຍການຮັບຮອງ ແລະ ປະກາດໃຊ້ແຜນຈັດສັນການນຳໃຊ້ທີ່ດິນບ້ານແກ້ງໂດນ | 1 ສະບັບ; |
| 3. ຂໍ້ຕົກລົງວ່າດ້ວຍການຮັບຮອງ ແລະ ປະກາດໃຊ້ແຜນຈັດສັນການນຳໃຊ້ທີ່ດິນ | 1 ສະບັບ; |
| 4. ແຜນຈັດສັນການນຳໃຊ້ທີ່ດິນບ້ານຫ້ວຍຄໍ້ | 3 ສະບັບ; |
| 5. ແຜນຈັດສັນການນຳໃຊ້ທີ່ດິນບ້ານແກ້ງໂດນ | 3 ສະບັບ; |
| 6. ແຜນຈັດສັນການນຳໃຊ້ທີ່ດິນບ້ານສອງຄອນ | 3 ສະບັບ. |

ຈັດຕັ້ງປະຕິບັດໂດຍ:



ສະໜັບສະໜູນໂດຍ:



ໂຄງການຄຸ້ມຄອງຊັບພະຍາກອນນໍ້າແບບເຊື່ອມສານ ແລະ ການປັບຕົວບົນພື້ນຖານລະບົບນິເວດ
ໃນອ່າງຮັບນໍ້າເຊບັ້ງຫຽງ ແລະ ຕົວເມືອງຫຼວງພະບາງ

The Intergrated Water Resource Management and Ecosystem-based Adaptation
in the Xe Bang Hieng River Basin and Luang Prabang City Project

ໂຄງການຄຸ້ມຄອງຊັບພະຍາກອນນໍ້າແບບເຊື່ອມສານ ແລະ ການປັບຕົວບົນພື້ນຖານລະບົບນິເວດໃນ

ອ່າງຮັບນໍ້າເຊບັ້ງຫຽງ ແລະ ຕົວເມືອງຫວຽງພະບາງ

ຫນ່ວຍງານຄຸ້ມຄອງໂຄງການ, ກົມຊັບພະຍາກອນນໍ້າ (ກຊນ)

ກະຊວງກະສິກໍາ ແລະ ສິ່ງແວດລ້ອມ (ກກສ)



laoiwrn-eba.com



IWRM -EbA Knowledge Hub